

Wetterkarte

D 7311 A

Amtsblatt des Wetteramtes Frankfurt in Offenbach am Main

Bei unregelmäßiger Lieferung sind Beschwerden immer an das Zustellpostamt zu richten

Druck und Veriag: Wetteramt Frankfurt in Offenbach/Main
Frankfurter Straße 135 · Telefon 80329

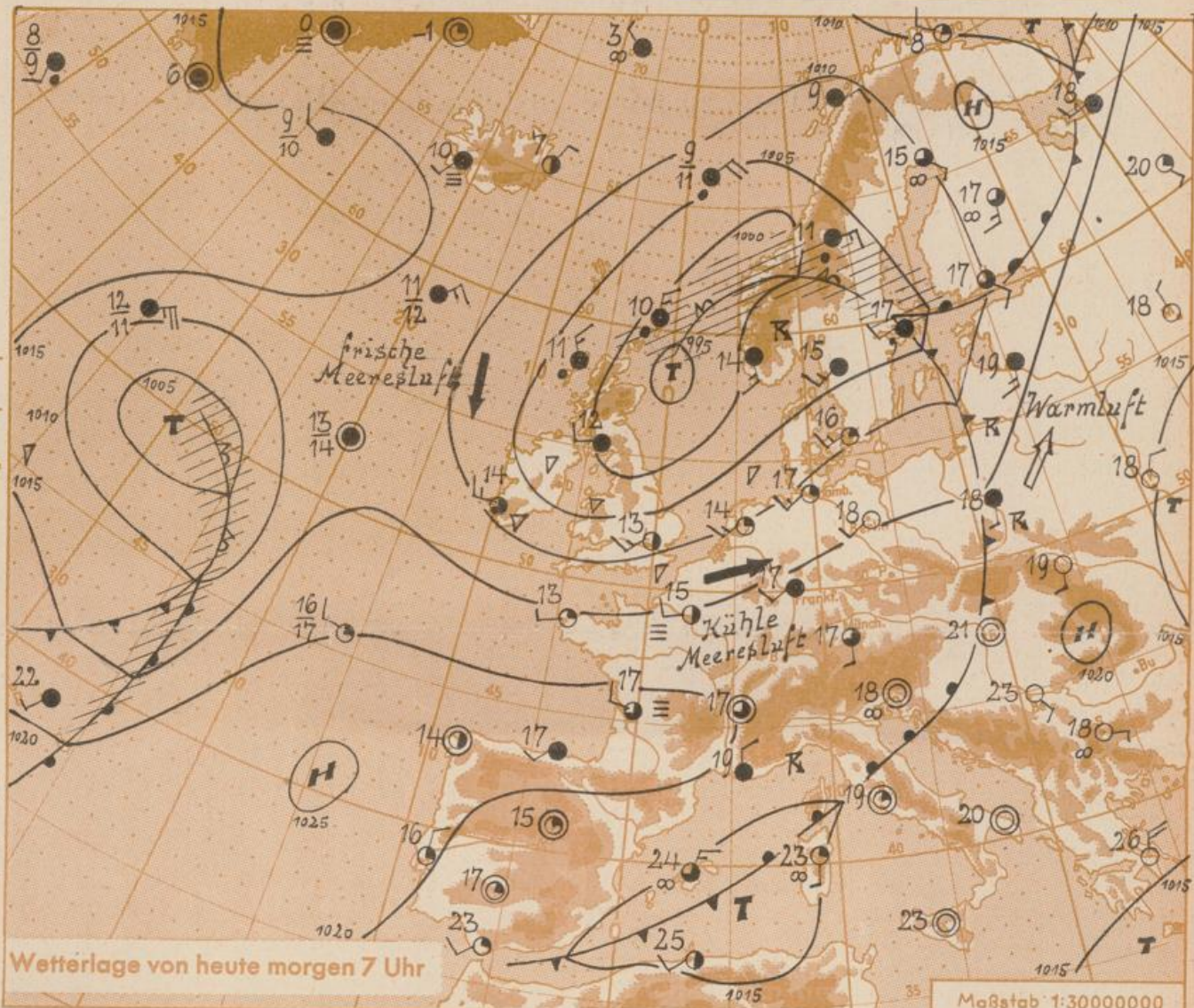
Verlagsort: Frankfurt am Main
Erscheint täglich, Postbezug monatlich 2,— DM

Jahrgang 1962

Sonntag, den 22. Juli 1962

Nummer 203

- Erläuterungen**
- Wolkenlos
 - heiter
 - 1/2 bedeckt
 - wolkig
 - bedeckt
 - ∞ Dunst
 - ≡ Nebel
 - ☉ Nieseln
 - Regen
 - * Schneefall
 - ▽ Schauer
 - △ Graupeln
 - ▲ Hagel
 - ⚡ Gewitter
 - ▨ Niederschlagsgebiet
- 11 11 Lufttemperatur
13 13° Wassertemp.
- Windgeschwindigkeit**
Symbol m/sec km/h
- | | |
|---|-------------------------|
| ○ | still oder sehr schwach |
| ○ | um 1 1-5 |
| ○ | 2,5 6-13 |
| ○ | 5 14-22 |
| ○ | 7,5 23-31 |
| ○ | 10 32-40 |
| ○ | 22,5 77-85 |
| ○ | 25 86-94 |
- usw.
1,8 km/h ≈ 1 Knoten
- Fronten mit Erwärmung Abkühlung (Warmfront) (Kaltfront)**
- ▲ nur in der Höhe
 - Okklusion
 - Konvergenzlinie
 - Warme } Luftströmung
→ Kalte }
- Die Linien verbinden Orte mit gleichem, auf Meereshöhe umgerechneten Luftdruck in Millibar.
- 1000 mb ≈ 750 mm



Wetterlage von heute morgen 7 Uhr

Das mit seinem Schwerpunkt über der nördlichen Nordsee gelegene Tiefdruckgebiet wandert nordostwärts ab. Sein nach Westfrankreich gerichteter Ausläufer schwenkt über Nordwestdeutschland ebenfalls nordostwärts. Über dem mittleren und südlichen Deutschland verstärkt sich die Hochdruckzone. Ganz Deutschland liegt in der aus Südwest einströmenden kühlen Meeresluft. Ihre Wetterwirksamkeit ist im Norden stärker als im Süden.

Dr. Ha.

Wetterkarte
Heckerstr. 24
6 23

D 7311 A

Wettermeldungen von heute morgen 7^h

Station	Höhe NN	Wetter	Wind km/h	7 Uhr	Temperatur °C			Sonnenschein, gestern in Std.	Niederschlag in 24 Stdn. mm	Schneehöhe cm
					höchste gestern	Mittel gestern	Tiefstwert der Nacht 2 m Höhe am Boden			
Frankfurt-Stadt	103	wolkig	SSW 6	17	25	20.5	15	13	3.0	6
Frankfurt-Flughafen	112	bedeckt	SW 11	17	26	19.6	15	12	3.3	1
Offenbach/M.	99	bedeckt	WSW 11	17	25	20.3	15	13	3.9	0.6
Darmstadt-Bismarckturm	263	bedeckt	SW 11	16	23	18.4	15	13	2.0	4
Geisenheim	109	wolkig	WSW 10	17	24	19.5	13	11	2.1	0.0
Gießen	185	bedeckt	SE 4	15	24	20.0	13	12	3.9	1
Kassel	158	bedeckt	SW 9	15	24	18.3	15	14	3.5	4
Bad Hersfeld	211	bedeckt	WSW 5	15	24	18.6	14	12	3.0	0.2
Mannheim	97	wolkig	SW 11	19	26	21.0	16	14	3.4	1
Neustadt/Weinstr.	161	heiter	W 14	16	25	20.2	15	13	3.0	1
Trier	265	wolkig	SW 9	15	22	18.2	14	13	3.4	11
Koblenz	96	heiter	SSW 16	17	25	20.4	16	x	2.9	5
Saarbrücken	323	bedeckt	SW 11	15	21	16.9	14	13	1.1	6
Weinbiet über Neustadt	553	heiter	W 27	13	23	16.8	12	11	3.4	1
Nürnberg	626	bedeckt	WSW 14	12	19	15.9	12	11	x	5
Kleiner Feldberg Ts.	805	i. Wolken	SW 23	11	17	15.4	11	11	1.1	1
Wasserkuppe Rhön	921	Nebeltr.	SW 29	11	20	15.4	11	10	4.4	1

Luftdruck 7 ^h	Höhe	mm	auf Meereshöhe umgerechnet	
			mm	mb
Frankfurt/M.	110	752.4	762.4	1016.4
Offenbach	111	752.2	762.1	1016.0
Gießen	193	744.3	761.5	1015.2
Trier	273	738.3	762.5	1016.5

Erdbodentemperaturen	10 cm Tiefe	20 cm Tiefe	50 cm Tiefe	100 cm Tiefe
Kassel	16.1	17.0	16.1	14.1
Gießen	16.0	17.0	17.9	16.1
Offenbach	18.0	18.7	19.4	17.6
Darmstadt	17.0	17.6	17.2	14.7

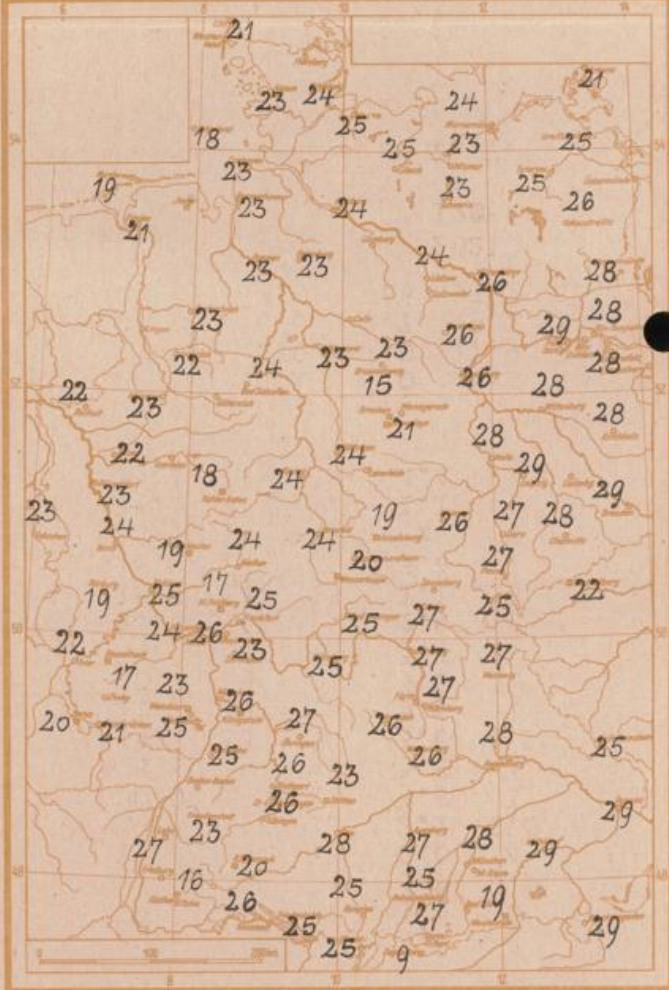
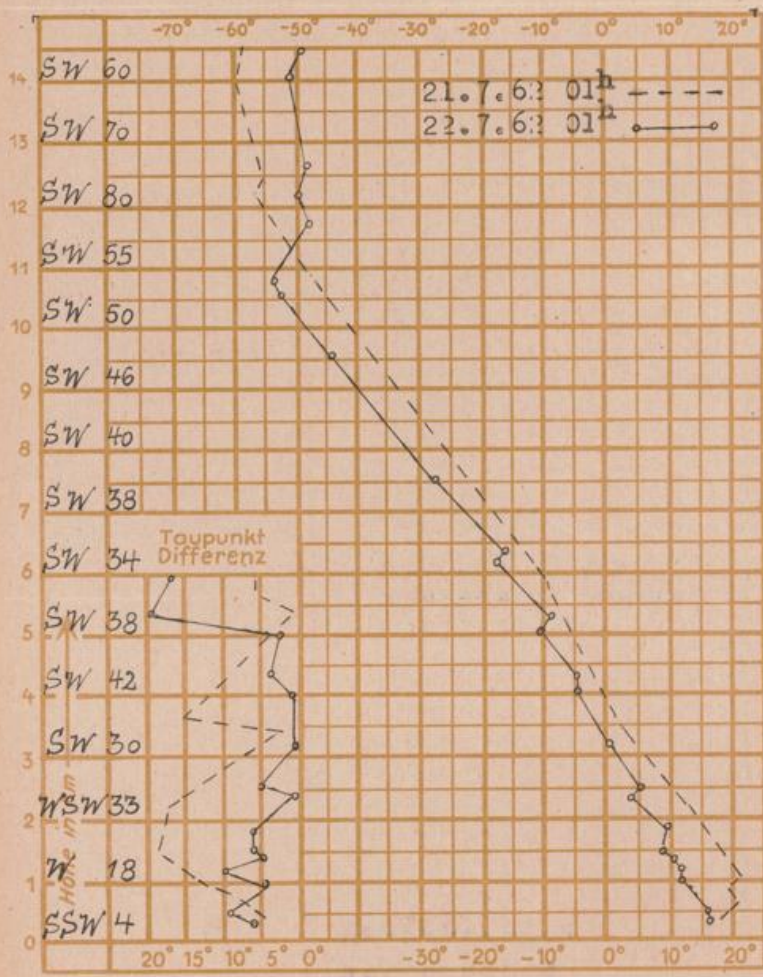
Sonnenaufgang am 23.7.62 in Frankfurt/Main
 Mondaufgang am 23.7.62 1 Tag v. letzt. Vtl.

0441 Uhr, Untergang 2021 Uhr MEZ
 2344 Uhr, Untergang 1203 Uhr MEZ

Langjähriges Temperaturmittel der Jahre 1851-1930 in Frankfurt/M. gestern 19.6 °C

Höchsttemperaturen am 21.7.62 in 2 m Höhe in Grad C

Messungen in der freien Atmosphäre über Stuttgart



Auskünfte und Beratungen für Hessen durch das Wetteramt Frankfurt in Offenbach (Offenbach, Frankfurter Str. 135, Telefon 80329), außerdem durch Vermittlung der Dienststellen Darmstadt (Telefon 74720), Geisenheim (Telefon Rudesheim 8372), Gießen (Telefon 2119), Kassel (Telefon 15452), Bad Hersfeld (Telefon 2388). Für Rheinland-Pfalz: durch das Wetteramt Trier/Mosel (Telefon Trier 2727). - Automatische Ansagedienste: Wettervorhersage Rhein-Main-Gebiet (Telefon 1164), Reise- bzw.