

# Wetterkarte

D 7311 A

Amtsblatt des Wetteramtes Frankfurt in Offenbach am Main

Bei unregelmäßiger Lieferung sind Beschwerden immer an das Zustellpostamt zu richten

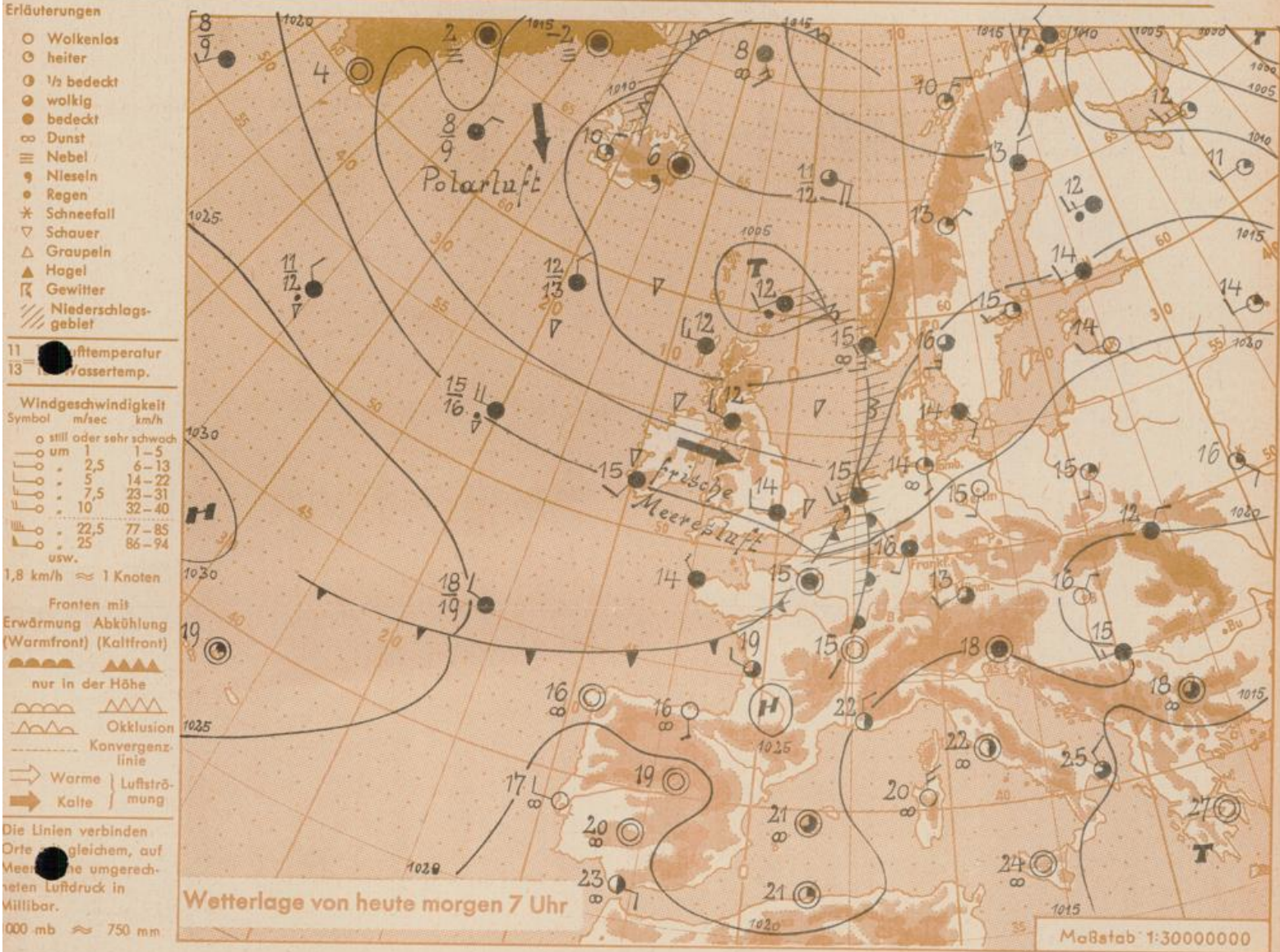
Druck und Veriag: Wetteramt Frankfurt in Offenbach/Main  
Frankfurter Straße 135 · Telefon 80329

Verlagsort: Frankfurt am Main  
Erscheint täglich, Postbezug monatlich 2,— DM

Jahrgang 1962

Dienstag, den 31. Juli 1962

Nummer 212



Mit dem Kern des nordatlantischen Tiefdruckgebietes verlagerte sich auch der am Montag über Irland angelangte Tiefausläufer nach Osten. Er hat heute früh Westdeutschland erreicht. Die Niederschlagstätigkeit ist gering, da stärkere Temperaturgegensätze im Bereich der Störzone nicht vorhanden sind. Auch die später von Westen zufließende mässig warme atlantische Luft wird sich mehr durch Wolkenfelder als durch Regen bemerkbar machen, zumal der Luftdruck über unserem Gebiet verhältnismässig hoch bleibt.

Vorhersage für Hessen und Rheinland-Pfalz, gültig bis Donnerstag, 2.8.62, früh:

Veränderliche Bewölkung, nur vereinzelt Schauer. Höchsttemperaturen in den Niderungen 20 bis 23 Grad. Tiefstwerte nachts um 12 Grad. Schwacher bis mässiger Wind aus Süd bis West.

Weitere Aussichten: Wechselnd wolkig mit Aufheiterungen, grösstenteils niederschlagsfrei, mässig warm.

6. St.  
Wetterkarte  
Heckerstr. 24

## Wettermeldungen von heute morgen 7h

Station	Höhe NN	Wetter	Wind km/h	Temperatur °C					Sonnenschein, gestern in Std.	Niederschlag in 24 Std., mm	Schneehöhe cm
				7 Uhr	höchste gestern	Mittel gestern	Tiefstwert der Nacht 2m Höhe am Boden				
Frankfurt-Stadt	103	bedeckt	NNE 2	16	25	19.2	15	11	10.6	--	
Frankfurt-Flughafen	112	bedeckt	SSW 4	16	24	18.2	13	10	10.1	--	
Offenbach/M.	99	bedeckt	still	15	24	18.4	14	11	10.2	--	
Darmstadt-Bismarckturm	263	bedeckt	WSW 5	16	25	18.2	15	12	11.0	--	
Geisenheim	109	bedeckt	still	16	25	19.1	14	13	10.9	--	
Gießen	185	bedeckt	still	13	23	17.3	11	9	10.3	--	
Kassel	158	Nebel	NNE 5	11	23	16.4	10	10	7.7	--	
Bad Hersfeld	211	Nebel	SW 2	10	23	16.4	10	9	8.9	--	
Mannheim	97	wolkig	SSE 7	15	24	19.2	15	14	10.4	--	
Neustadt/Weinstr.	161	wolkig	still	16	24	18.6	14	13	6.5	--	
Trier	265	bedeckt	still	14	23	17.0	13	12	8.8	0.0	
Koblenz	96	bedeckt	S 11	15	24	18.1	14	x	8.6	--	
Saarbrücken	323	bedeckt	still	14	22	17.0	12	9	8.6	--	
Weinbiet über Neustadt	553	heiter	W 22	14	20	16.0	14	12	7.0	--	
Nürnberg	626	bedeckt	WSW 16	13	18	14.0	13	12	x	--	
Kleiner Feldberg Ts.	805	bedeckt	SW 11	13	18	13.1	11	9	10.6	--	
Wasserkuppe Rhön	921	heiter	WSW 13	12	18	13.6	10	6	8.1	--	

Luftdruck 7h	Höhe	mm	auf Meereshöhe umgerechnet mm	mb
Frankfurt/M.	103	755.8	765.8	1021.0
Offenbach	111	755.8	765.8	1021.0
Gießen	193	748.1	765.5	1020.6
Trier	273	742.0	766.6	1021.8

Erdbodentemperaturen	10 cm Tiefe	20 cm Tiefe	50 cm Tiefe	100 cm Tiefe
Kassel	15.4	17.0	16.8	15.1°C
Gießen	17.8	19.0	19.6	17.2°C
Offenbach	20.0	21.1	21.2	19.1°C
Darmstadt	18.3	19.1	18.7	15.9°C

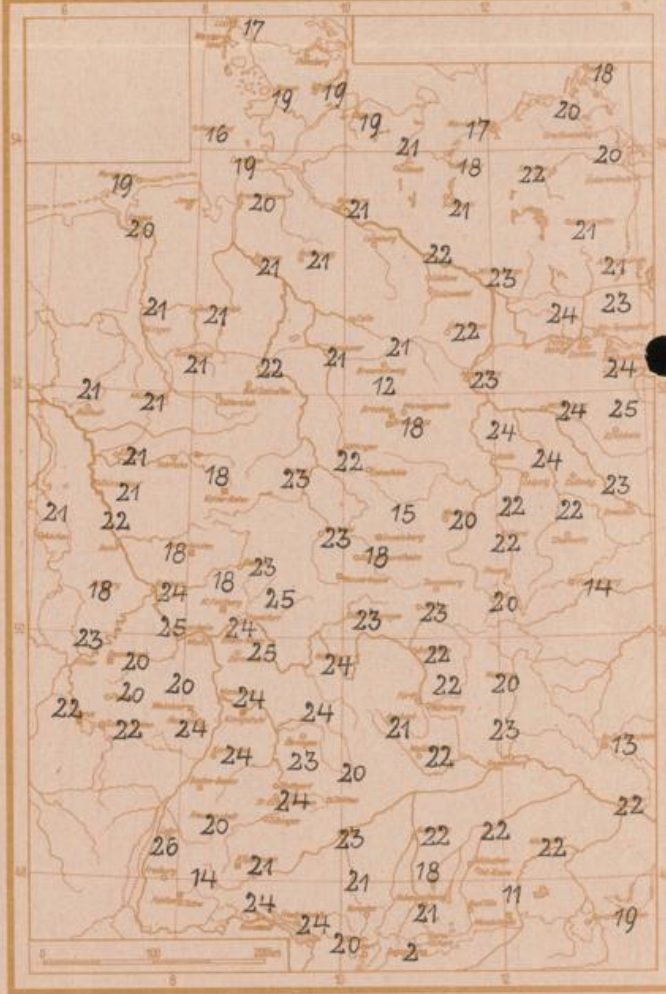
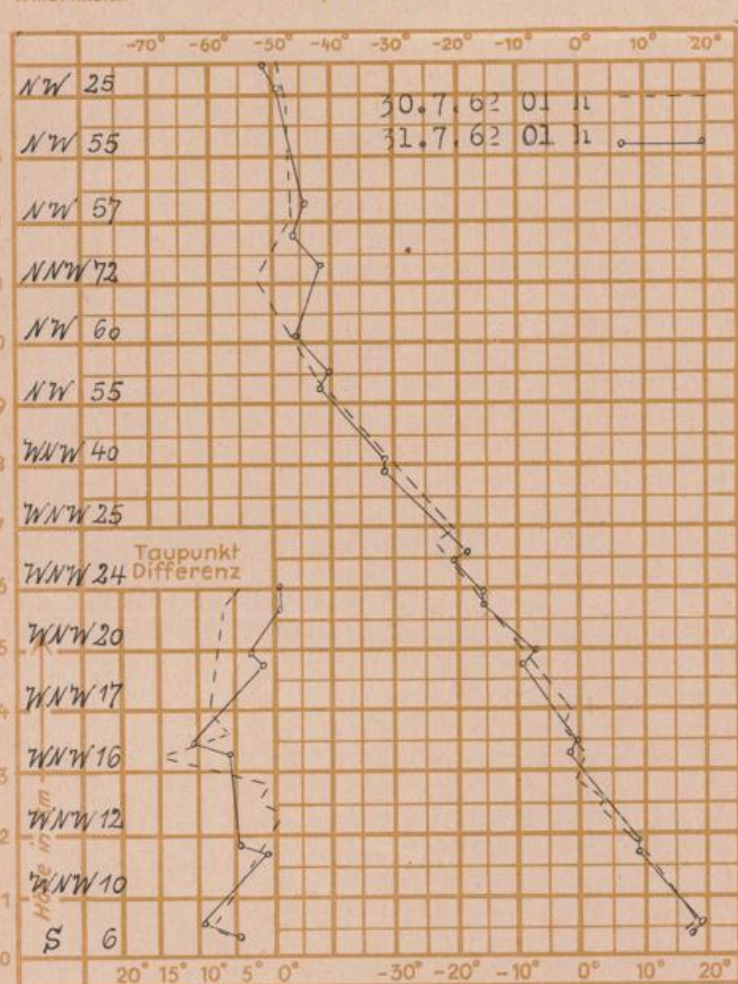
Sonnenaufgang am 1.8.1962 in Frankfurt/Main  
 Mondaufgang am 1.8.1962 ( 1 Tag n. Neumond )

0453 Uhr, Untergang 2009 Uhr MEZ  
 0542 Uhr, Untergang 2045 Uhr MEZ

Langjähriges Temperaturmittel der Jahre 1851-1930 in Frankfurt/M. gestern 18.7 °C

Höchsttemperaturen am 30.6.62 in 2 m Höhe in Grad C

### Messungen in der freien Atmosphäre über Stuttgart



Auskünfte und Beratungen für Hessen durch das Wetteramt Frankfurt in Offenbach (Offenbach, Frankfurter Str. 135, Telefon 80329), außerdem durch Vermittlung der Dienststellen Darmstadt (Telefon 74720), Geisenheim (Telefon Rudesheim 8372), Gießen (Telefon 2119), Kassel (Telefon 15452), Bad Hersfeld (Telefon 2388). Für Rheinland-Pfalz: durch das Wetteramt Trier/Mosel (Telefon Trier 2727). - Automatische Ansagedienste: Wettervorhersage Rhein-Main-Gebiet (Telefon 1164), Reise- bzw.