

Wetterkarte

D 7311 A

Amtsblatt des Wetteramtes Frankfurt in Offenbach am Main

Bei unregelmäßiger Lieferung sind Beschwerden immer an das Zustellpostamt zu richten

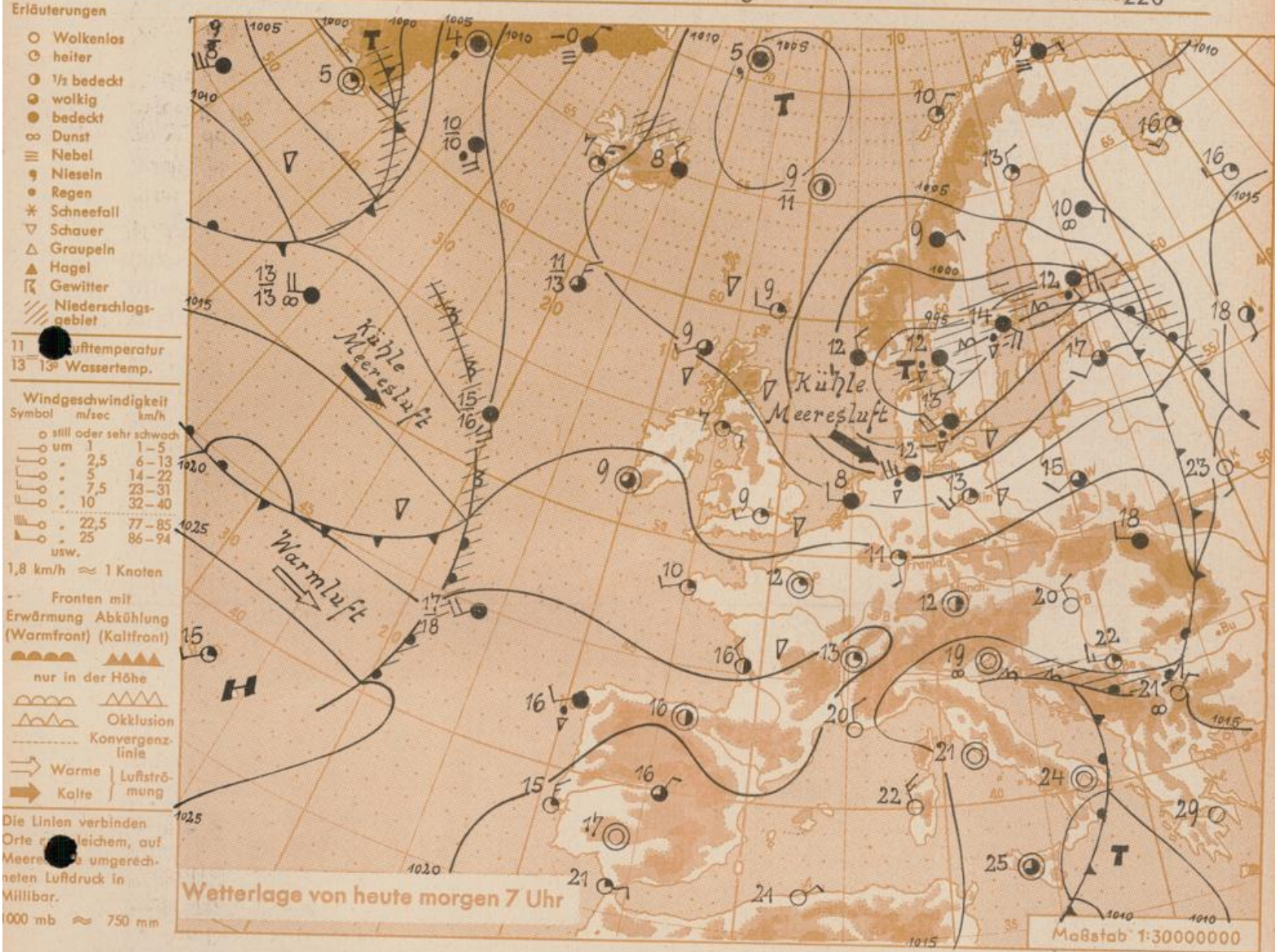
Druck und Verlag: Wetteramt Frankfurt in Offenbach/Main
Frankfurter Straße 135 · Telefon 80329

Verlagsort: Frankfurt am Main
Erscheint täglich, Postbezug monatlich 2,— DM

Jahrgang 1962

Mittwoch, den 8. August 1962

Nummer 220



Der Kern des Nordseetiefs verlagerte sich seit dem Vortage in den Raum Dänemark-Südskandinavien. Dadurch wurde ganz Deutschland von kühler Meeresluft überströmt, die auch am Donnerstag noch die Temperaturen bestimmen wird. Ein flacher Hochdruckkeil bringt nur kurze Wetterberuhigung, da wahrscheinlich bis Freitag schon ein Ausläufer des Tiefs, das über dem mittleren Nordatlantik liegt, unseren Raum erreicht. Dabei wird die kühle Luft durch nur wenig wärmere atlantische Luft ersetzt.

Vorhersage für Hessen und Rheinland-Pfalz, gültig bis Freitag, 10.8.62, früh:
Wechselnd bewölkt mit Aufheiterungen, vor allem am Mittwoch nachmittag noch vereinzelt Schauer. Am Donnerstag nur geringe Schauerneigung. Höchsttemperaturen in den Niederungen um 18 Grad, Tiefstwerte nachts 5 bis 8 Grad.
Allmähliches Nachlassen der frischen und böigen südwestlichen bis westlichen Winde.
Weitere Aussichten: Veränderlich, nur wenig wärmer.

St. Wetterarte
Heckerstr. 24

6
23

Wettermeldungen von heute morgen 7h

Station	Höhe NN	Wetter	Wind km/h	7 Uhr	Temperatur °C			Sonnenschein, gestern in Stdn.	Niederschlag in 24 Stdn. mm	Schneehöhe cm
					höchste gestern	Mittel gestern	Tiefstwert der Nacht 2m Höhe am Boden			
Frankfurt-Stadt	103	bedeckt	S 4	13	21	17.0	11	7	4.1	0.2
Frankfurt-Flughafen	112	heiter	S 7	11	20	16.4	9	5	4.8	0.0
Offenbach/M.	99	heiter	S 7	10	20	16.6	9	6	4.3	1
Darmstadt-Bismarckturm	263	heiter	SW 16	10	19	14.6	10	8	4.8	3
Geisenheim	109	wolkig	SW 19	14	20	14.6	10	8	5.2	0.4
Gießen	185	heiter	SW 20	12	19	15.0	11	9	5.6	1
Kassel	158	bedeckt	S 7	11	19	15.4	10	10	5.5	3
Bad Hersfeld	211	bedeckt	WSW 11	11	19	15.0	11	9	5.8	2
Mannheim	97	heiter	SW 18	14	20	17.3	12	9	5.3	1
Neustadt/Weinstr.	161	heiter	WSW 4	13	20	16.2	12	9	5.2	1
Trier	265	wolkig	SW 11	10	17	13.1	9	9	7.0	3
Koblenz	96	heiter	S 16	12	20	16.0	11	x	5.3	0.0
Saarbrücken	323	Schauer	SW 11	11	18	13.6	9	7	6.0	1
Weinbiet über Neustadt	553	wolkig	W 20	9	17	12.5	8	7	6.0	1
Nürnberg	626	bedeckt	SW 31	8	15	8.3	8	7	x	1
Kleiner Feldberg Ts.	805	Nebeltr.	WNW 27	7	14	9.8	6	5	3.7	11
Wasserkuppe Rhön	921	Nebel	WSW 36	6	13	10.6	6	5	3.5	4

Luftdruck 7h	Höhe	mm	auf Meereshöhe umgerechnet mm	umgerechnet mb
Frankfurt/M.	103	751.7	761.8	1015.7
Offenbach	111	751.6	761.7	1015.5
Gießen	193	743.0	760.4	1013.7
Trier	273	737.8	762.4	1016.4

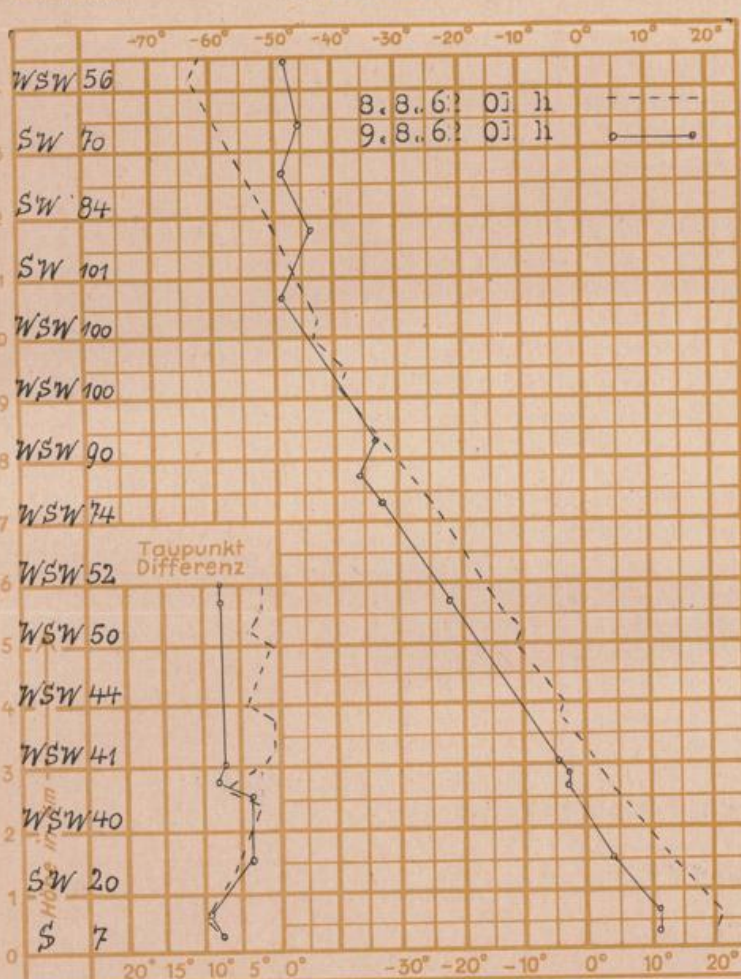
Erdbodentemperaturen	10 cm Tiefe	20 cm Tiefe	50 cm Tiefe	100 cm Tiefe
Kassel	14.5	15.9	17.0	15.8°C
Gießen	13.3	15.0	17.7	17.5°C
Offenbach	14.3	17.2	20.0	19.5°C
Darmstadt	15.0	16.7	18.4	16.4°C

Sonnenaufgang am 9.8.62 in Frankfurt/Main
 Mondaufgang am 9.8.62 (1 Tag n.I.Viertel)

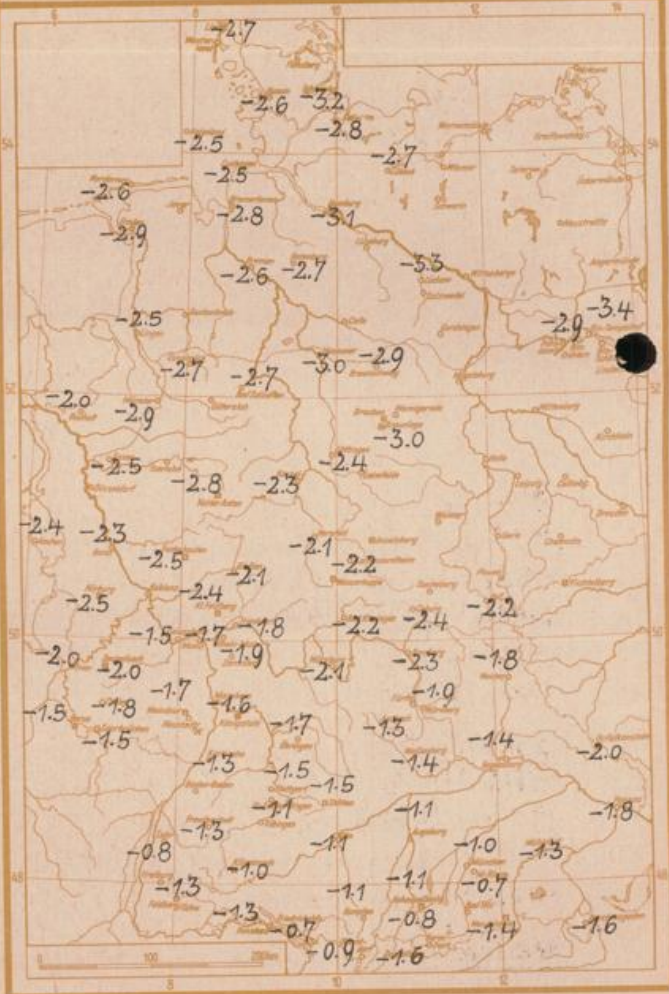
0504 Uhr, Untergang 1956 Uhr MEZ
 1410 Uhr, Untergang 2357 Uhr MEZ

Langjähriges Temperaturmittel der Jahre 1851-1930 in Frankfurt/M. gestern 18.6 °C

Messungen in der freien Atmosphäre über Stuttgart



Abweichung des Temperaturmittels im Juli 1962



Auskünfte und Beratungen für Hessen durch das Wetteramt Frankfurt in Offenbach (Offenbach, Frankfurter Str. 135, Telefon 80329) außerdem durch Vermittlung der Dienststellen Darmstadt (Telefon 74720), Geisenheim (Telefon Rüdesheim 8372), Gießen (Telefon 2119), Kassel (Telefon 15452), Bad Hersfeld (Telefon 2388). Für Rheinland-Pfalz: durch das Wetteramt Trier/Koblenz (Telefon Trier 2727). - Automatische Ansagedienste: Wettervorhersage Rhein-Main-Gebiet (Telefon 1164), Reise- bzw. ...