

Wetterkarte

D 7311 A

Amtsblatt des Wetteramtes Frankfurt in Offenbach am Main

Bei unregelmäßiger Lieferung sind Beschwerden immer an das Zustellpostamt zu richten

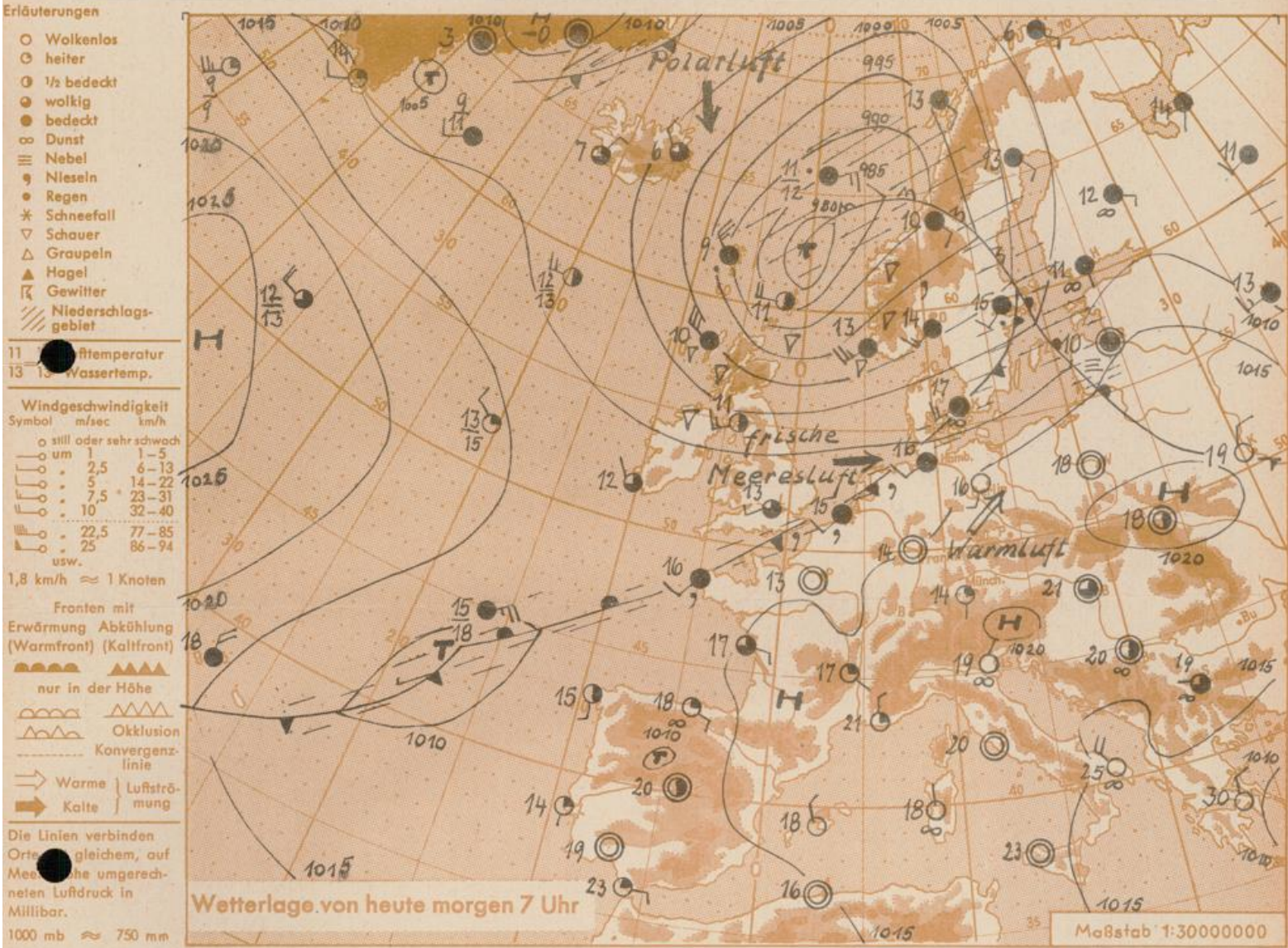
Druck und Verlag: Wetteramt Frankfurt in Offenbach/Main
Frankfurter Straße 135 · Telefon 80329

Verlagsort: Frankfurt am Main
Erscheint täglich, Postbezug monatlich 2,— DM

Jahrgang 1962

Sonntag, den 12. August 1962

Nummer 224



Das Tief über der nördlichen Nordsee zieht nordostwärts ab. An seiner Südflanke dringt frische Meeresluft nach Norddeutschland ein, während an der Südflanke der sich noch etwas südostwärts verlagernden Kaltfront über Süddeutschland bei schwachem Hochdruckeinfluss Warmluft verbleibt. Die Kaltfront verliert in der Hochdruckzone an Wetterwirksamkeit.

Schü.

270

Heckertstr. 24
Wetterwarte

23

Wettermeldungen von heute morgen 7h

Station	Höhe NN	Wetter	Wind km/h	7 Uhr	Temperatur °C			Sonnenschein, gestern in Stdn.	Niederschlag in 24 Stdn. mm	Schneehöhe cm
					höchste gestern	Mittel gestern	Tiefstwert der Nacht 2 m Höhe am Boden			
Frankfurt-Stadt	103	wolkenlos	still	17	26	19.8	14	11	6.2	-
Frankfurt-Flughafen	112	wolkenlos	still	14	27	20.4	11	7	8.8	-
Offenbach/M.	99	wolkenlos	SSE 2	13	26	19.8	13	10	9.5	-
Darmstadt-Bismarckturm	263	heiter	SW 2	17	26	20.5	16	12	8.4	-
Geisenheim	109	wolkenlos	NW 2	16	26	19.2	13	11	7.7	-
Gießen	185	wolkenlos	SE 2	14	26	20.3	13	10	7.0	-
Kassel	158	wolkenlos	S 2	15	24	19.0	13	12	6.9	-
Bad Hersfeld	211	wolkenlos	still	11	24	17.6	10	9	5.3	-
Mannheim	97	wolkenlos	still	14	27	21.0	13	11	9.8	-
Neustadt/Weinstr.	161	wolkenlos	SW 5	14	27	19.9	13	10	6.2	-
Trier	265	wolkenlos	SW 2	15	26	19.8	14	13	8.4	-
Koblenz	96	wolkenlos	WNW 9	16	27	21.8	15	x	7.6	-
Saarbrücken	323	wolkenlos	still	18	25	19.8	16	12	10.9	-
Weinbiet über Neustadt	553	wolkenlos	SW 11	19	25	18.6	18	14	8.9	-
Nürnberg	626	wolkenlos	SW 20	17	22	17.1	16	15	x	-
Kleiner Feldberg Ts.	805	wolkenlos	SSW 18	17	20	15.9	15	13	6.8	-
Wasserkuppe Rhön	921	wolkenlos	S 16	15	18	14.2	12	10	7.1	-

Luftdruck 7h	Höhe	mm	auf Meereshöhe umgerechnet mm	umgerechnet mb
Frankfurt/M.	103	751.3	761.3	1015.0
Offenbach	111	751.6	761.6	1015.4
Gießen	193	743.7	761.0	1014.5
Trier	273	737.3	761.4	1015.1

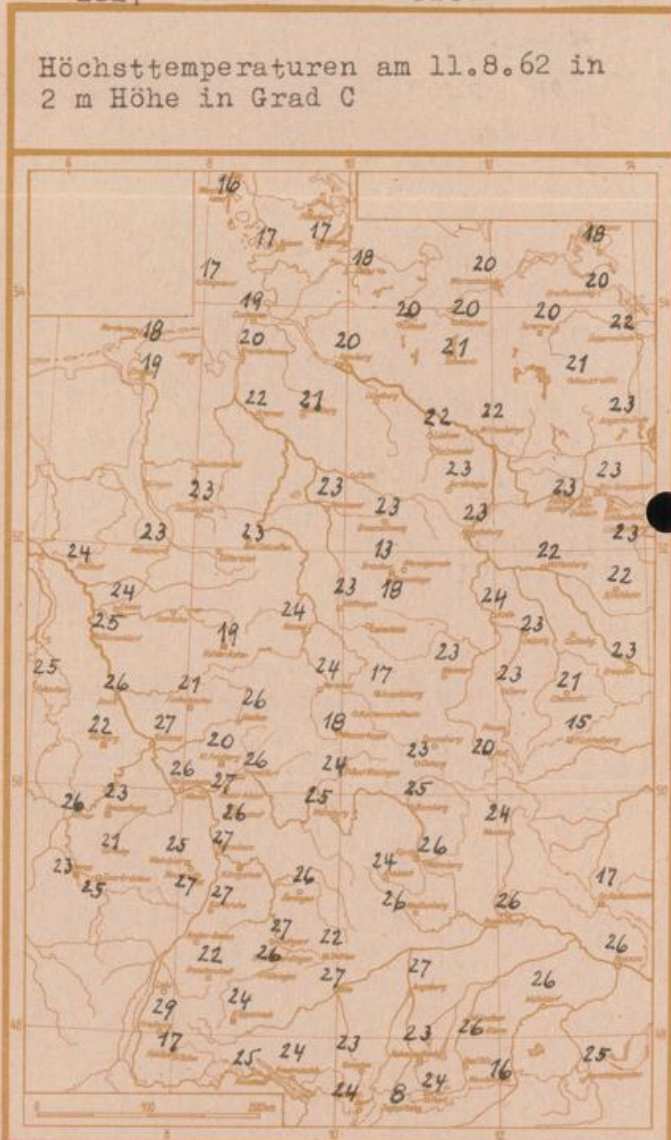
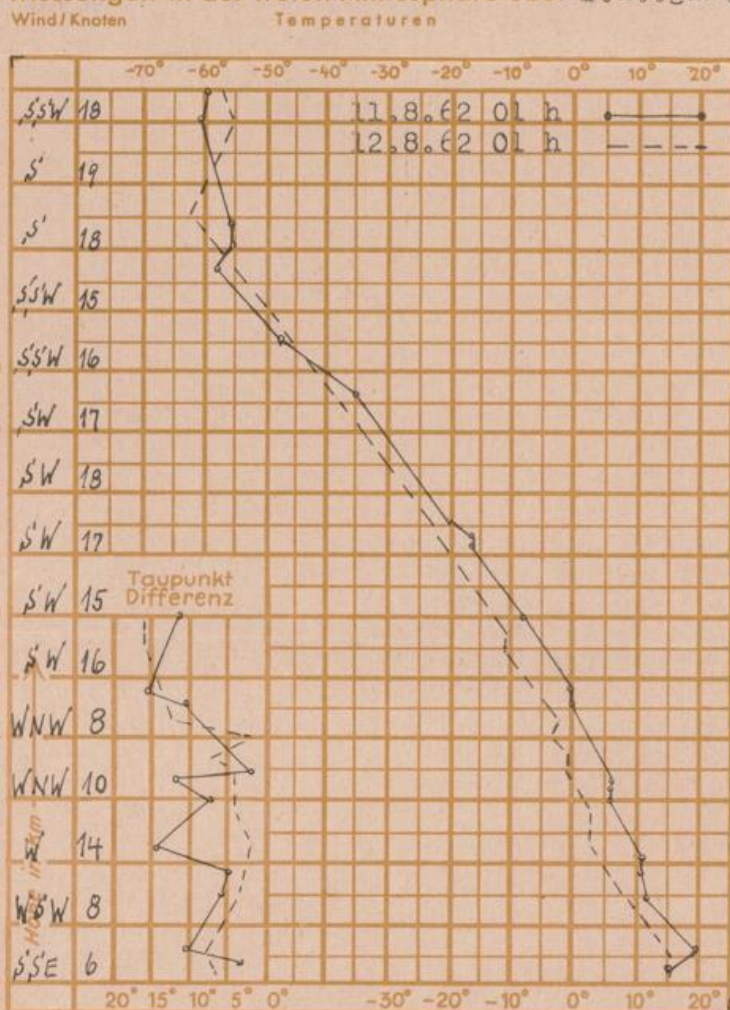
Erdbodentemperaturen	10 cm Tiefe	20 cm Tiefe	50 cm Tiefe	100 cm Tiefe
Kassel	15.3	16.3	16.0	15.2°C
Gießen	16.8	18.1	18.8	17.0°C
Offenbach	17.6	19.6	20.2	18.8°C
Darmstadt	17.2	18.2	17.9	16.0°C

Sonnenaufgang am 13.8.62 in Frankfurt/Main
 Mondaufgang am 13.8.62 (2 Tage v. Vollmond)

0510 Uhr, Untergang 1949 Uhr MEZ
 1817 Uhr, Untergang 0208 Uhr MEZ

Langjähriges Temperaturmittel der Jahre 1851-1930 in Frankfurt/M. gestern 18.7 °C

Messungen in der freien Atmosphäre über Stuttgart



Auskünfte und Beratungen für Hessen durch das Wetteramt Frankfurt in Offenbach (Offenbach, Frankfurter Str. 135, Telefon 80329), außerdem durch Vermittlung der Dienststellen Darmstadt (Telefon 74720), Geisenheim (Telefon Rüdeshheim 8372), Gießen (Telefon 2119), Kassel (Telefon 15452), Bad Hersfeld (Telefon 2388). Für Rheinland-Pfalz: durch das Wetteramt Trier/Mosel (Telefon Trier 2727). - Automatische Ansagedienste: Wettervorhersage Rhein-Main-Gebiet (Telefon 1164), Reise- bzw. Wintersportbericht (Telefon 1160) und Straßenzustandsberichte - nur im Winter - (Telefon 1169)