

Wetterkarte

D 7311 A

Amtsblatt des Wetteramtes Frankfurt in Offenbach am Main

Bei unregelmäßiger Lieferung sind Beschwerden immer an das Zustellpostamt zu richten

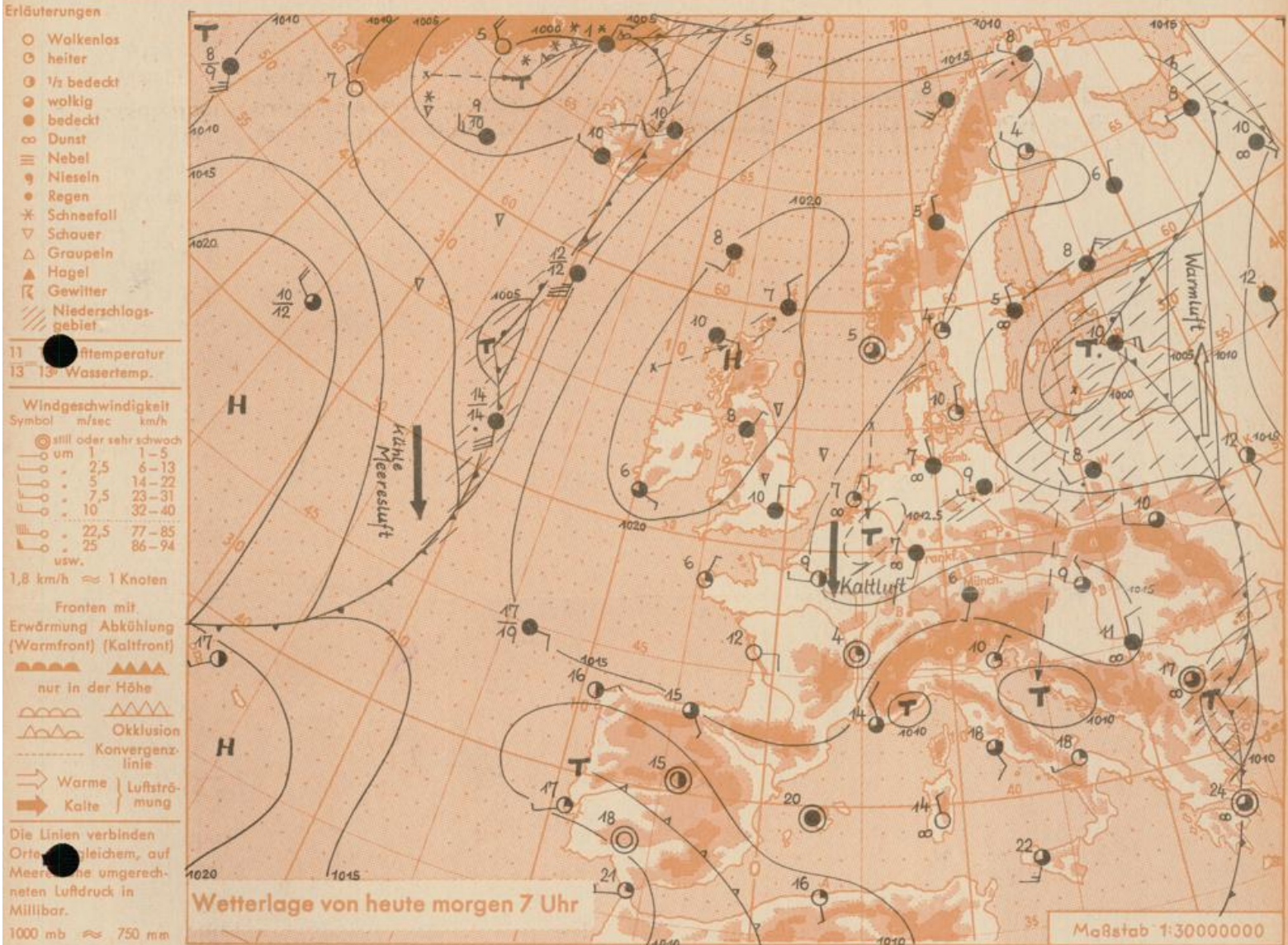
Druck und Verlag: Wetteramt Frankfurt in Offenbach/Main
Frankfurter Straße 135 · Telefon 80329

Verlagsort: Frankfurt am Main
Erscheint täglich, Postbezug monatlich 2,— DM

Jahrgang 1962

Mittwoch, den 19. September 1962

Nummer 262



Während das Tief, das am Dienstag über Südeuropa lag, rasch zum Baltikum zog und vor allem starke Niederschläge über dem östlichen Bayern verursachte, wanderte das flache Tief von der Nordsee unter langsamer Auffüllung südwärts nach Westdeutschland. Es schwächt sich weiter ab. Da auch das Hoch über Grossbritannien sich abschwächt, werden die Luftdruckgegensätze über Deutschland geringer. Die hochreichende und verhältnismässig feuchte Kaltluft wird daher vorerst noch das Wetter bestimmen.

Vorhersage für Hessen, Rheinland-Pfalz und Saarland, gültig bis Freitag, 21.9.62, früh:

Unterschiedliche Bewölkung. In der Frühe gebietsweise Nebelfelder. Weiterhin Neigung zu örtlichen Regenfällen und Schauern. Mittagstemperaturen im Flachland etwa 15 Grad. Tiefstwerte nachts um 5 Grad, bei längerem Aufklaren nahe null Grad und stellenweise geringer Bodenfrost. Schwacher Wind wechselnder Richtung.

Weitere Aussichten: Am Freitag keine durchgreifende Änderung.

D 7311 A

Heckenstr. 24
Wetterkarte
St.

Wettermeldungen von heute morgen 7h

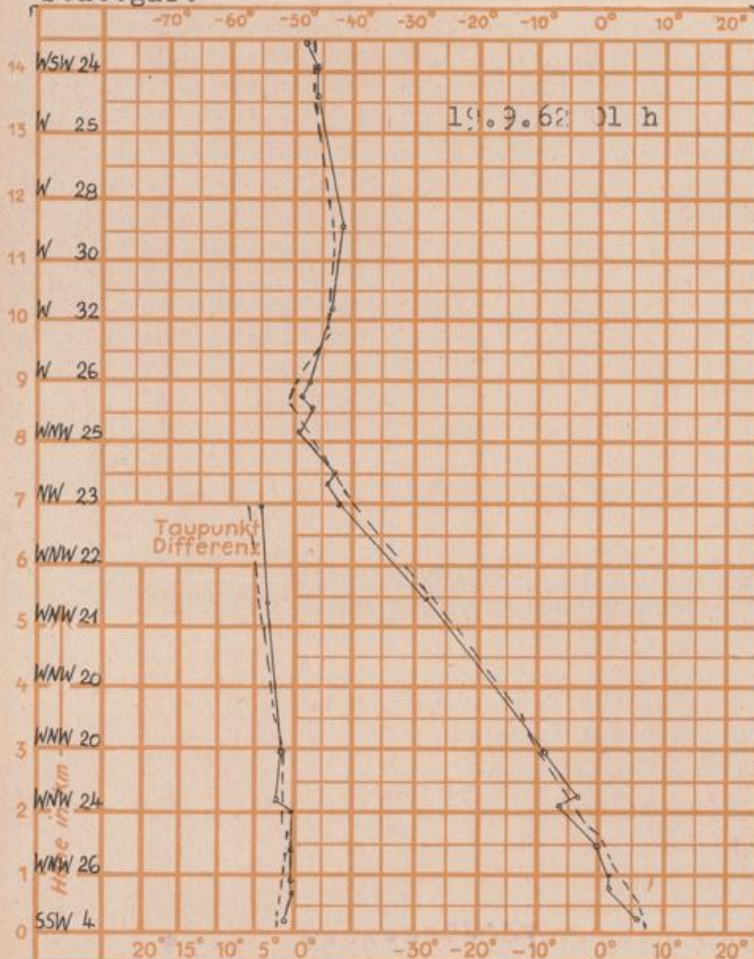
Station	Höhe NN	Wetter	Wind km/h	7 Uhr	Temperatur °C			Sonnenscheind. gestern in Stdn.	Niederschlag in 24 Stdn. mm	Schneehöhe cm
					höchste gestern	Mittel gestern	Tiefstwert der Nacht 2 m Höhe am Boden			
Frankfurt-Stadt	125	bedeckt	S 3	8	13	9.4	8	7	2.7	2
Frankfurt-Flughafen	112	bedeckt	SSW 9	7	14	9.1	7	6	5.3	4
Offenbach/M.	99	bedeckt	SSW 7	7	14	9.3	7	7	1.9	2
Darmstadt-Bismarckturm	263	bedeckt	S 13	6	12	8.2	6	5	3.5	3
Geisenheim	109	bedeckt	SSW 6	7	14	9.2	6	5	1.3	4
Gießen	185	n. Regen	E 9	8	13	9.0	7	7	7.4	5
Kassel	158	bedeckt	SSE 4	5	12	8.6	4	3	3.8	0.0
Bad Hersfeld	211	bedeckt	still	5	13	7.6	2	1	1.2	0.0
Mannheim	97	heiter	SSE 13	6	13	9.1	6	4	2.8	4
Neustadt/Weinstr.	161	heiter	SSW 4	5	13	9.3	5	2	2.4	2
Trier	265	Nieselreg.	SW 18	6	11	7.0	5	5	1.4	3
Koblenz	96	Regen	S 9	9	14	10.1	8	x	1.9	6
Saarbrücken	323	bedeckt	S 13	5	11	6.9	4	1	2.0	3
Weinbiet über Neustadt	553	heiter	WSW 25	4	10	6.0	3	3	2.4	2
Nürnberg	626	Regen	S 18	4	9	6.5	4	4	x	6
Kleiner Feldberg Ts.	805	i. Wolken	SW 13	3	7	4.0	3	3	3.9	6
Wasserkuppe Rhön	921	Nieseln	SSW 14	3	7	2.9	1	-0.3	2.4	1

Luftdruck 7 h	Höhe	mm	auf Meereshöhe umgerechnet mm	umgerechnet mb
Frankfurt/Flugh	113	749.9	760.3	1013.6
Offenbach	111	749.6	759.9	1013.0
Gießen	193	741.5	759.1	1012.0
Trier	273	734.4	759.2	1012.1

Sonnenaufgang am 20.9.62 in Frankfurt/Main
 Mondaufgang am 20.9.62 (Letztes Viertel)

Langjähriges Temperaturmittel der Jahre 1851-1930 in Frankfurt/M. gestern 14.6 °C

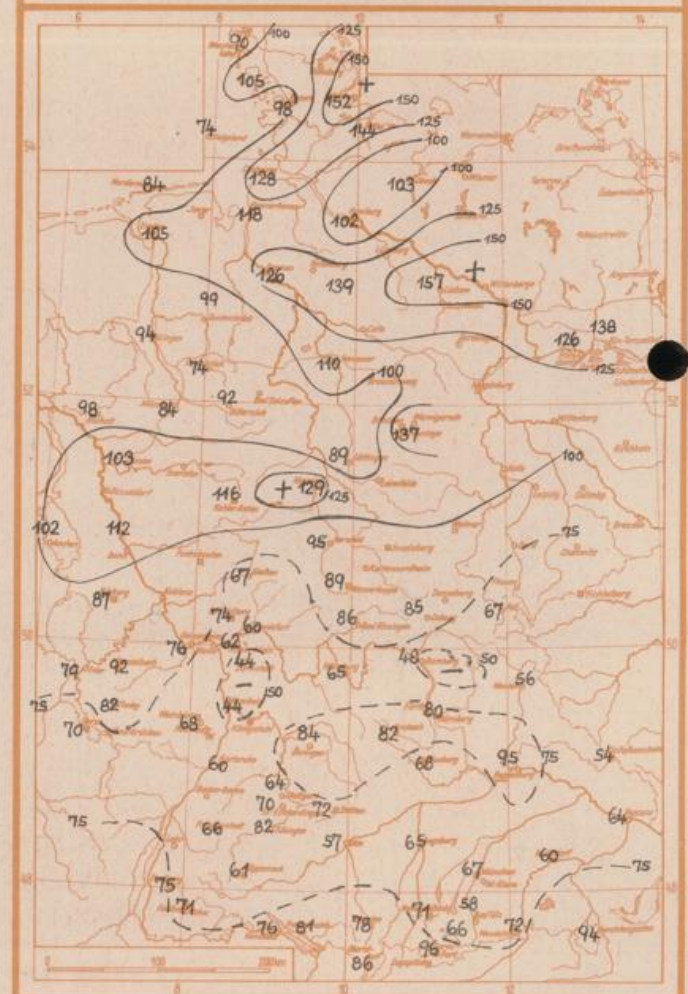
Messungen in der freien Atmosphäre über Stuttgart
 Wind / Knoten
 Temperatur Köln
 Stuttgart



Erdbodentemperaturen	10 cm Tiefe	20 cm Tiefe	50 cm Tiefe	100 cm Tiefe
Kassel	9.5	11.2	13.3	13.8 °C
Gießen	11.2	12.7	14.6	15.4 °C
Offenbach	11.0	13.4	16.0	17.0 °C
Darmstadt	11.0	12.2	14.3	14.9 °C

0607 Uhr, Untergang 1829 Uhr MEZ
 2239 Uhr, Untergang 1343 Uhr MEZ

Niederschlagsmengen des Hochsommers (Juli und August) 1962 in Prozent des Normalwertes (1891-1930)



Auskünfte und Beratungen für Hessen durch das **Wetteramt Frankfurt** in Offenbach (Offenbach, Frankfurter Str. 135, Telefon 80329), außerdem durch Vermittlung der Dienststellen Darmstadt (Telefon 74720), Geisenheim (Telefon Rüdesheim 8372), Gießen (Telefon 2119), Kassel (Telefon 15452), Bad Hersfeld (Telefon 2388). Für Rheinland-Pfalz: durch das **Wetteramt Trier/Mosel** (Telefon Trier 2727). - **Automatische Ansagedienste:** Wettervorhersage Rhein-Main-Gebiet (Telefon 1164), Reise- bzw. Winterwetterbericht (Telefon 1140) und Straßenzustandsberichte nur im Winter (Telefon 1149).