

Wetterkarte

D 7311 A

Amtsblatt des Wetteramtes Frankfurt in Offenbach am Main

Bei unregelmäßiger Lieferung sind Beschwerden immer an das Zustellpostamt zu richten

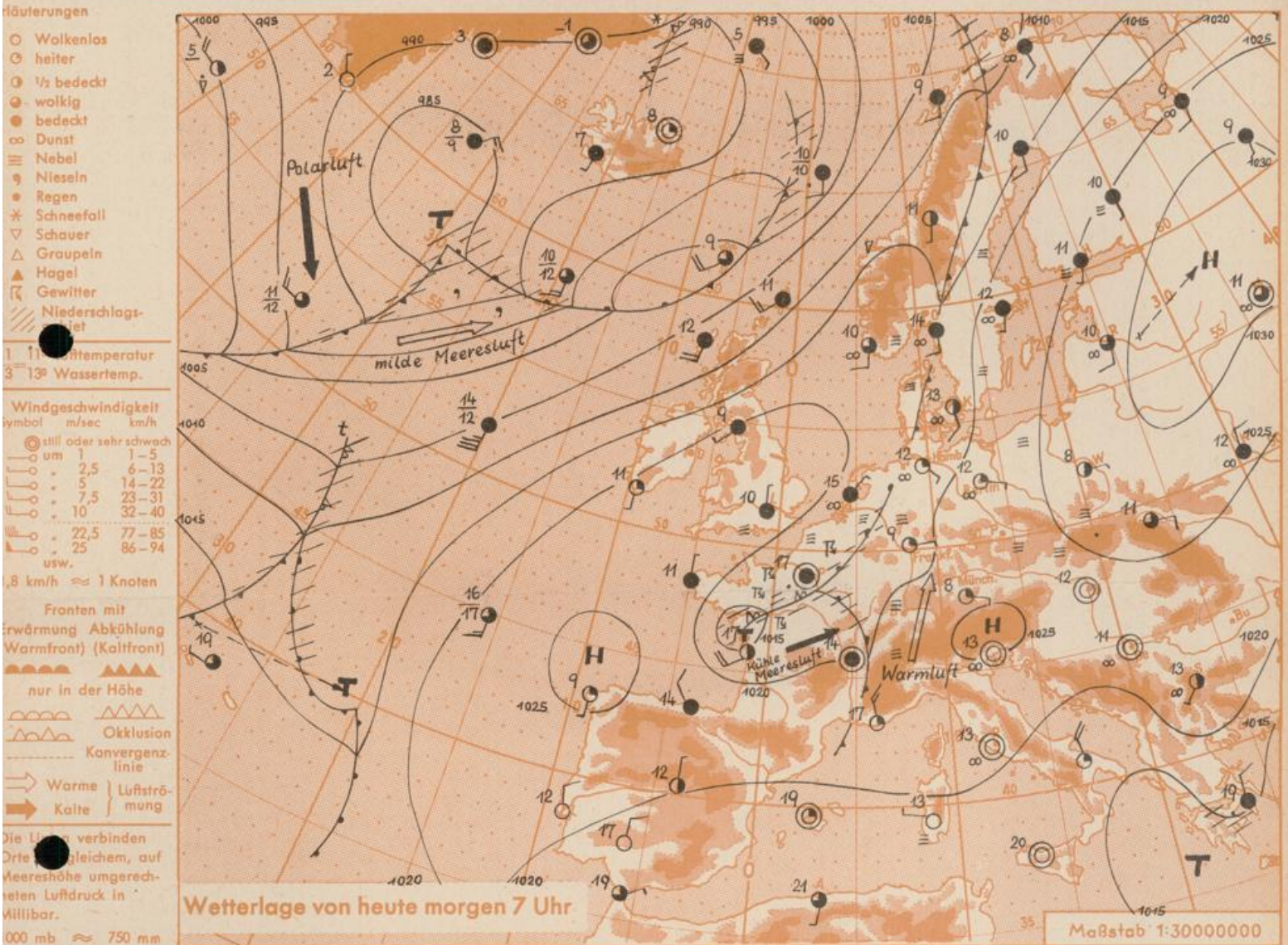
Druck und Verlag: Wetteramt Frankfurt in Offenbach/Main
Frankfurter Straße 135 · Telefon 80329

Verlagsort: Frankfurt am Main
Erscheint täglich, Postbezug monatlich 2,— DM

Jahrgang 1962

Mittwoch, den 3. Oktober 1962

Nummer 276



Am Dienstag stiegen in der aus Süden in unseren Raum einströmenden warmen Mittelmeerluft die Temperaturen auf 25 bis 27.5 Grad an. (Siehe Rückseite der Wetterkarte). Das sind vielerorts die höchsten Tagestemperaturen, die in den letzten 100 Jahren im Oktober gemessen wurden. Die flache Tiefdruckrinne über Frankreich, in deren Bereich es seit Dienstag zu einzelnen, zum Teil gewittrigen Regenfällen kommt, nähert sich unter Auffüllung langsam dem Bundesgebiet. Sie wird nur vorübergehend in abgeschwächter Form auf unseren Raum übergreifen, wobei etwas feuchtere und kühlere Meeresluft einsickert. Erneuter Luftdruckanstieg über dem Ostatlantik lässt erwarten, dass sich dann der Hochdruckeinfluss erneut verstärkt.

Vorhersage für Hessen, Rheinland-Pfalz und Saarland, gültig bis Freitag, 5.10.62, früh:
In den Niederungen stellenweise Frühnebel. Sonst wolkiger als seither, aber kaum Regen. Tageshöchsttemperaturen um 20 Grad, nächtliche Tiefstwerte 8 bis 10 Grad. Schwachwindig.

Weitere Aussichten: Ruhiges Herbstwetter.

Wetterkarte
Heckenstr. 24

Wettermeldungen von heute morgen 7^h

Station	Höhe NN	Wetter	Wind km/h	7 Uhr	Temperatur °C			Sonnenschein, gestern in Std.	Niederschlag in 24 Std. mm	Schneehöhe cm
					höchste gestern	Mittel gestern	Tiefstwert der Nacht 2 m Höhe am Boden			
Frankfurt-Stadt	125	heiter	still	12	26	17.1	11	10.2	-	-
Frankfurt-Flughafen	112	heiter	E 2	9	27	17.1	9	9.9	-	-
Offenbach/M.	99	heiter	still	10	27	17.2	10	10.1	-	-
Darmstadt-Bismarckturm	263	heiter	S 2	14	26	19.7	14	10.2	-	-
Geisenheim	109	wolkig	still	11	25	17.0	11	8.2	-	-
Gießen	185	heiter	NE 2	9	25	16.4	9	9.9	-	-
Kassel	158	heiter	still	10	25	16.3	10	7.0	-	-
Bad Hersfeld	211	Nebel	still	9	26	15.0	8	7.7	-	-
Mannheim	97	heiter	still	10	26	16.7	10	10.0	-	-
Neustadt/Weinstr.	161	wolkig	still	12	25	17.0	11	9.5	-	-
Trier	265	heiter	still	11	25	18.2	11	9.5	-	-
Koblenz	96	heiter	SSW 13	13	26	18.8	12	9.3	-	-
Saarbrücken	323	heiter	ENE 9	14	25	17.8	13	10.2	-	-
Weinbiet über Neustadt	553	wolkig	SSE 7	17	22	17.8	16	10.6	-	-
Nürnberg	626	heiter	SW 13	16	22	18.0	15	x	-	-
Kleiner Feldberg Ts.	805	heiter	S 9	15	20	17.2	15	11.2	-	-
Wasserkuppe Rhön	921	heiter	S 4	13	20	15.8	12	10.9	-	-

Luftdruck 7 ^h	Höhe	mm	auf Meereshöhe umgerechnet mm	mb
Frankfurt/Flugh	113	754.7	764.9	1019.8
Offenbach	111	754.8	765.0	1019.9
Gießen	193	747.7	764.8	1019.7
Trier	273	740.2	764.7	1019.5

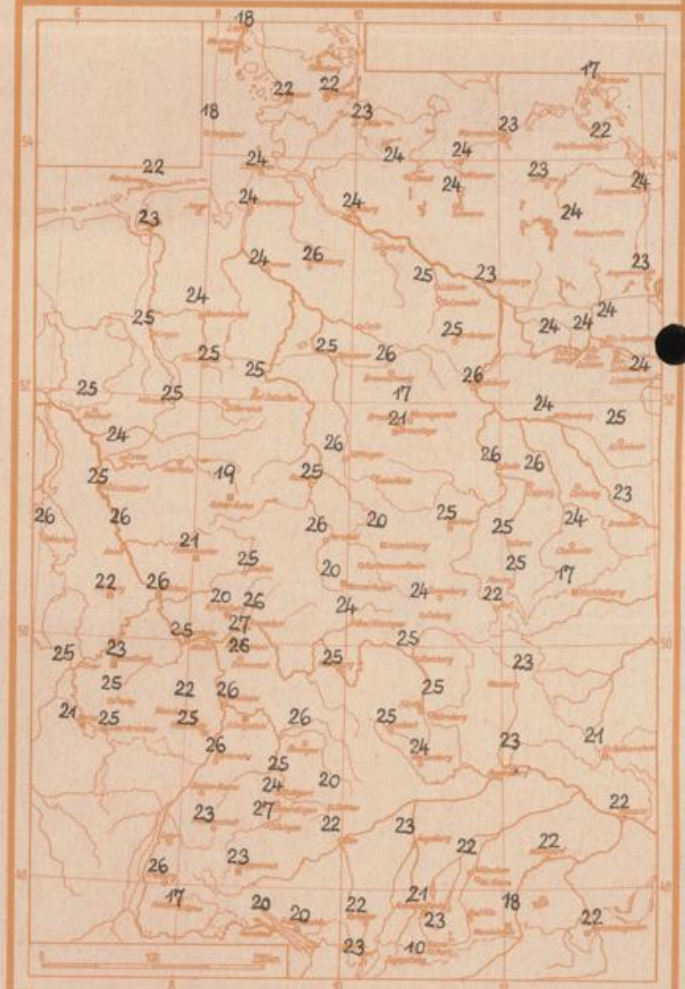
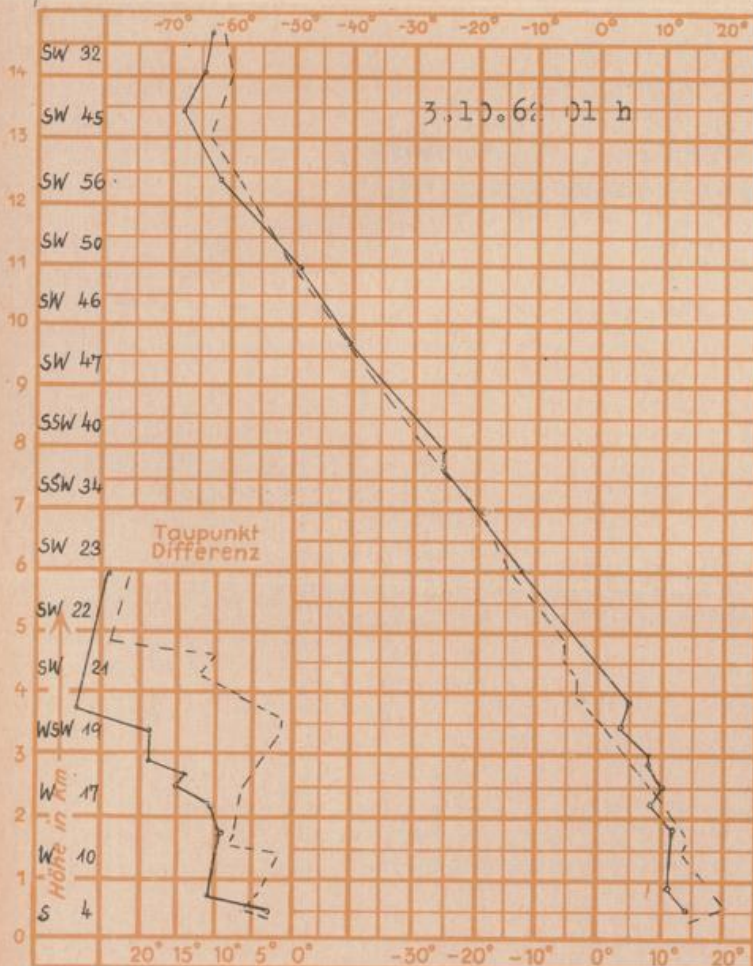
Erdbodentemperaturen	10 cm Tiefe	20 cm Tiefe	50 cm Tiefe	100 cm Tiefe
Kassel	12.3	13.3	13.4	12.7
Gießen	13.0	14.3	15.4	14.6
Offenbach	13.3	15.4	16.3	15.8
Darmstadt	13.8	14.2	14.4	13.7

Sonnenaufgang am 4.10.62 in Frankfurt/Main 0628 Uhr, Untergang 1759 Uhr MEZ
 Mondaufgang am 4.10.62 2 Tage vor I.Viertel. 1158 Uhr, Untergang 2103 Uhr MEZ

Langjähriges Temperaturmittel der Jahre 1851-1930 in Frankfurt/M. gestern 12.5 °C

Höchsttemperaturen am 2.10.62 in 2 m Höhe in Grad C

Messungen in der freien Atmosphäre über Stuttgart
 Wind (Knoten) Temperaturen Köln



Auskünfte und Beratungen für Hessen durch das Wetteramt Frankfurt in Offenbach (Offenbach, Frankfurter Str. 135, Telefon 80329), außerdem durch Vermittlung der Dienststellen Darmstadt (Telefon 74720), Geisenheim (Telefon Rüdesheim 8372), Gießen (Telefon 2119), Kassel (Telefon 15452), Bad Hersfeld (Telefon 2388). Für Rheinland-Pfalz: durch das Wetteramt Trier/Mosel (Telefon Trier 2727). - Automatische Ansagedienste; Wettervorhersage Rhein-Main-Gebiet (Telefon 1164), Reise- bzw. Winterwetterbericht (Telefon 1160) und Straßenwetterbericht (Telefon 1161).