

Wetterkarte

D 7311 A

Amtsblatt des Wetteramtes Frankfurt in Offenbach am Main

Bei unregelmäßiger Lieferung sind Beschwerden immer an das Zustellpostamt zu richten

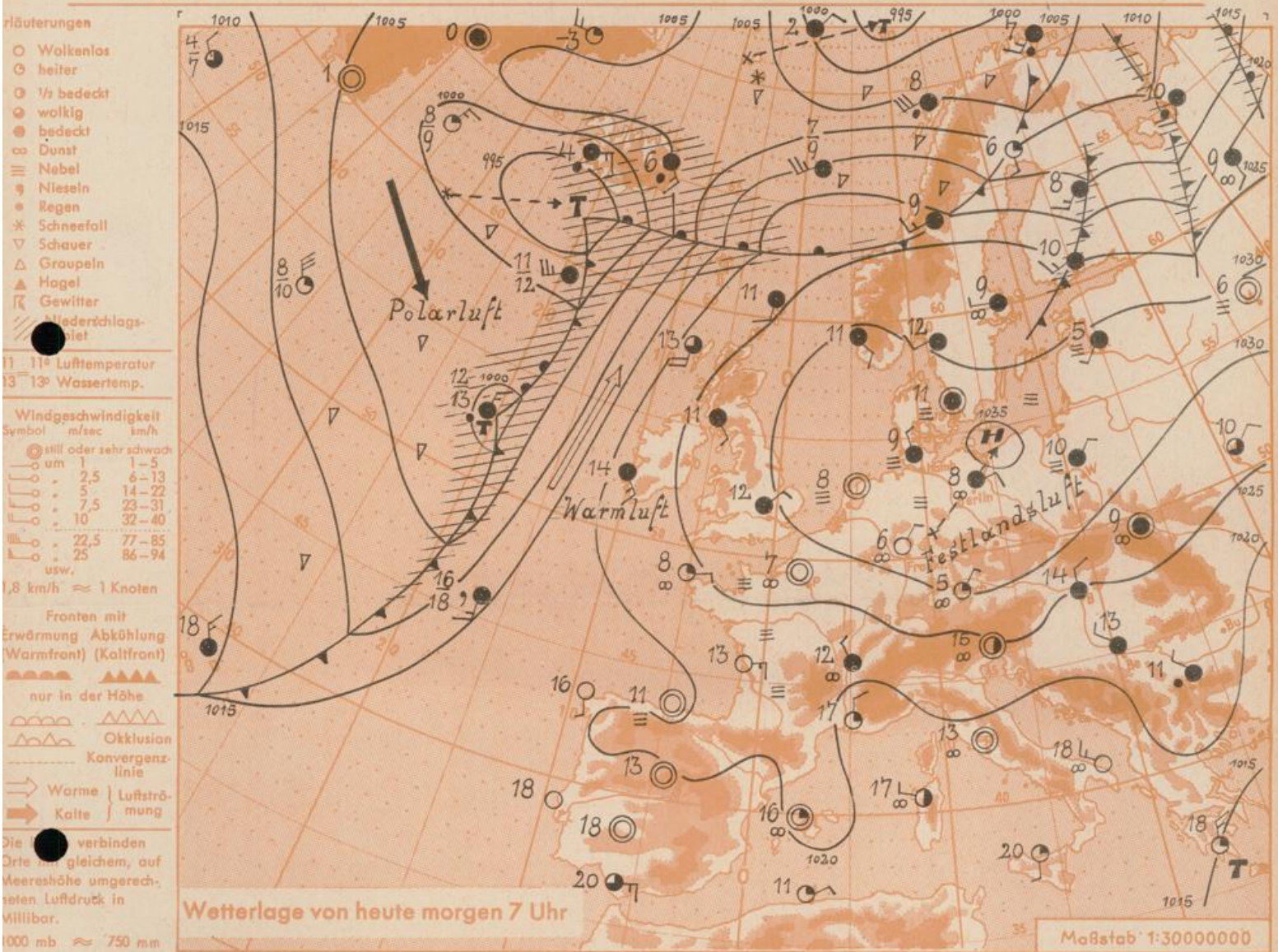
Druck und Verlag: Wetteramt Frankfurt in Offenbach/Main
Frankfurter Straße 135 - Telefon 80329

Verlagsort: Frankfurt am Main
Erscheint täglich, Postbezug monatlich 2,- DM

Jahrgang 1962

Sonntag, den 7. Oktober 1962

Nummer 280



Das umfangreiche Hoch konnte sich seit Samstag über Deutschland noch verstärken. Sein Kern verlagert sich zwar nach Osten, doch hält die herbstliche Schönwetterlage bei Zufuhr trockener und milder Luft aus Südosten vorerst an.

St.

Wetterablauf in Hessen, Rheinland-Pfalz und Saarland in der Woche 30.9.- 6.10.62:
In den ersten Tagen wurde endlich einmal wieder Warmluft aus südlichen Richtungen nach Deutschland geführt. Die Temperaturen lagen daher über den langjährigen Mittelwerten. Am Dienstag wurden in den Niederungen Maxima von über 25 Grad, im Rhein-Main-Gebiet von etwas über 27 Grad - ein "Rekord" für Oktober in der 100-jährigen Beobachtungsreihe - gemessen. Störungsfronten überquerten unser Gebiet von Sonntag auf Montag und von Mittwoch zu Donnerstag nur in abgeschwächter Form mit geringfügigem Regen. Hinter der letzten Front drang am Donnerstag kühle Meeresluft nach Deutschland vor. Ihr Nachschub wurde aber durch ein Hoch unterbunden, das sich unter Verstärkung von Frankreich nach Deutschland verlagerte und eine herbstliche Schönwetterlage einleitete. Nach starker nächtlicher Abkühlung (5-7°) bildete sich am Samstag in den Niederungen verbreitet Frühnebel, der sich am Vormittag auflöste, so dass die Temperaturmaxima doch meist 16-18° erreichen konnten.

Wetterkarte
Heckersb. 24

Dr. Br.

Nachdruck und öffentlicher Aushang ohne Genehmigung nicht gestattet

23

Wettermeldungen von heute morgen 7^h

Station	Höhe NN	Wetter	Wind km/h	7 Uhr	Temperatur °C				Sonnenschein, gestern in Stdn.	Niederschlag in 24 Stdn. mm	Schneehöhe cm
					höchste gestern	Mittel gestern	Tiefstwert der Nacht 2 m Höhe am Boden				
Frankfurt-Stadt	125	heiter	NE 5	7	18	12,4	7	4	7,9	-	-
Frankfurt-Flughafen	112	wolkenlos	NE 7	6	18	11,6	5	1	7,6	-	-
Offenbach/M.	99	wolkenlos	still	7	18	11,7	7	3	7,7	-	-
Darmstadt-Bismarckturm	263	wolkenlos	E 13	7	17	11,4	7	4	9,2	-	-
Geisenheim	109	wolkenlos	NW 6	7	19	11,7	6	4	7,5	-	-
Gießen	185	bedeckt	NNW 7	7	17	11,2	7	3	6,0	-	-
Kassel	158	Nebel	NNW 2	6	15	10,4	6	6	2,5	-	-
Bad Hersfeld	211	Nebel	NNE 7	5	16	9,4	5	5	5,0	-	-
Mannheim	97	wolkenlos	NNE 11	8	20	11,2	7	4	6,5	-	-
Neustadt/Weinstr.	161	wolkenlos	still	6	19	12,7	6	2	7,5	-	-
Trier	265	wolkenlos	NE 18	7	17	10,8	7	6	3,7	-	-
Koblenz	96	Nebel	still	7	17	11,8	7	x	3,8	0,0	-
Saarbrücken	323	wolkenlos	NNE 18	7	17	11,8	6	6	9,7	-	-
Weinbiet über Neustadt	553	wolkenlos	ENE 18	8	16	11,2	7	6	9,5	-	-
Nürburg	626	wolkenlos	ESE 16	6	14	10,0	6	5	x	-	-
Kleiner Feldberg Ts.	805	wolkenlos	ESE 25	6	12	8,9	6	4	10,5	-	-
Wasserkuppe Rhön	921	wolkenlos	E 18	5	11	7,5	5	3	8,3	-	-

Luftdruck 7 ^h	Höhe	mm	auf Meereshöhe umgerechnet	
			mm	mb
Frankfurt/Flugh	113	762,8	773,2	1030,9
Offenbach	111	763,0	773,4	1031,1
Gießen	193	755,7	773,7	1031,5
Trier	273	747,6	772,8	1030,3

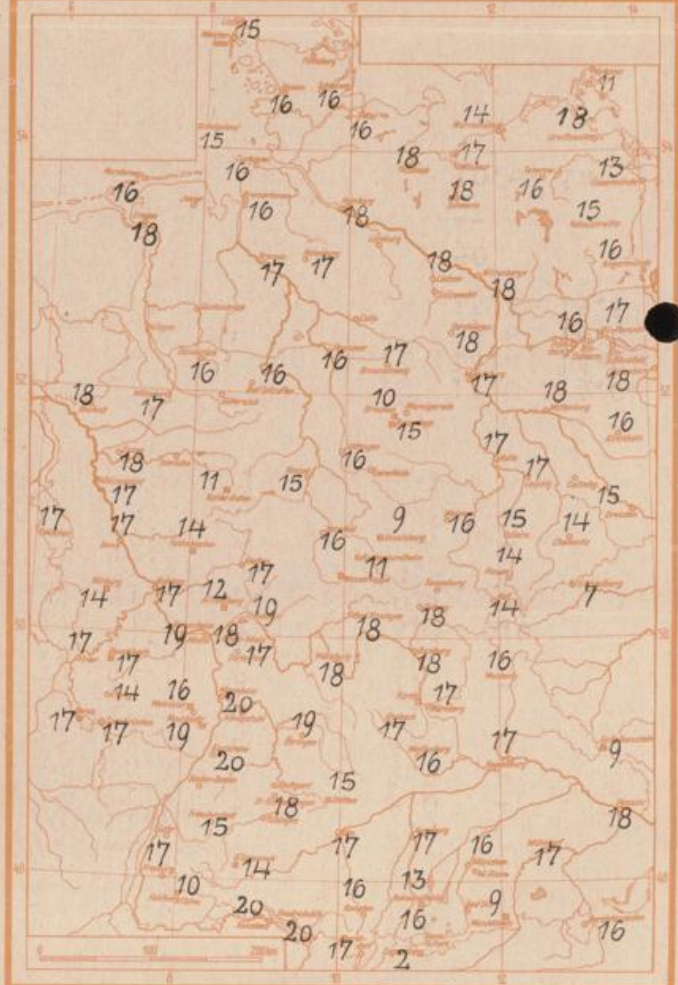
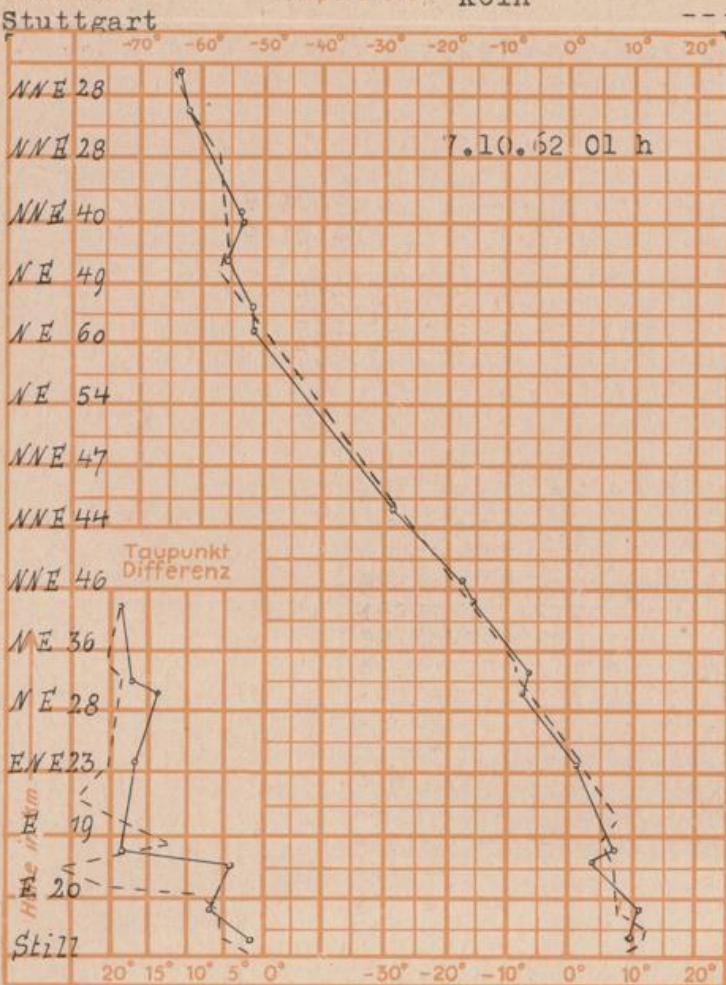
Erdbodentemperaturen	10 cm Tiefe	20 cm Tiefe	50 cm Tiefe	100 cm Tiefe
Kassel	10,7	11,8	13,0	13,0°C
Gießen	10,8	12,4	14,4	14,6°C
Offenbach	10,5	13,3	15,6	16,0°C
Darmstadt	10,5	11,8	13,6	13,8°C

Sonnenaufgang am 8.10.62 in Frankfurt/Main 0634 Uhr, Untergang 1750 Uhr MEZ
 Mondaufgang am 8.10.62 (2 Tage n.I.Viertel) 1532 Uhr, Untergang ---- Uhr MEZ

Langjähriges Temperaturmittel der Jahre 1851-1930 in Frankfurt/M. gestern 11,5 °C

Höchsttemperaturen am 6.10.62 in 2 m Höhe in Grad C

Messungen in der freien Atmosphäre über Stuttgart
 Wind/Knoten Temperaturen Köln



Auskünfte und Beratungen für Hessen durch das Wetteramt Frankfurt in Offenbach (Offenbach, Frankfurter Str. 135, Telefon 80329), außerdem durch Vermittlung der Dienststellen Darmstadt (Telefon 74720), Geisenheim (Telefon Rudesheim 8372), Gießen (Telefon 2119), Kassel (Telefon 15452), Bad Hersfeld (Telefon 2388). Für Rheinland-Pfalz: durch das Wetteramt Trier/Mosel (Telefon Trier 2727). - Automatische Ansagedienste: Wettervorhersage Rhein-Main-Gebiet (Telefon 1164), Reise- bzw. Winteranfahrtsbericht (Telefon 1160) und Straßenzustandsberichte aus im Winter (Telefon 1160).