

# Wetterkarte

D 7311 A

Amtsblatt des Wetteramtes Frankfurt in Offenbach am Main

Bei unregelmäßiger Lieferung sind Beschwerden immer an das Zustellpostamt zu richten

Druck und Verlag: Wetteramt Frankfurt in Offenbach/Main  
Frankfurter Straße 135 · Telefon 80329

Verlagsort: Frankfurt am Main  
Erscheint täglich, Postbezug monatlich 2,— DM

Jahrgang 1962

Samstag, den 20. Oktober 1962

Nummer 293

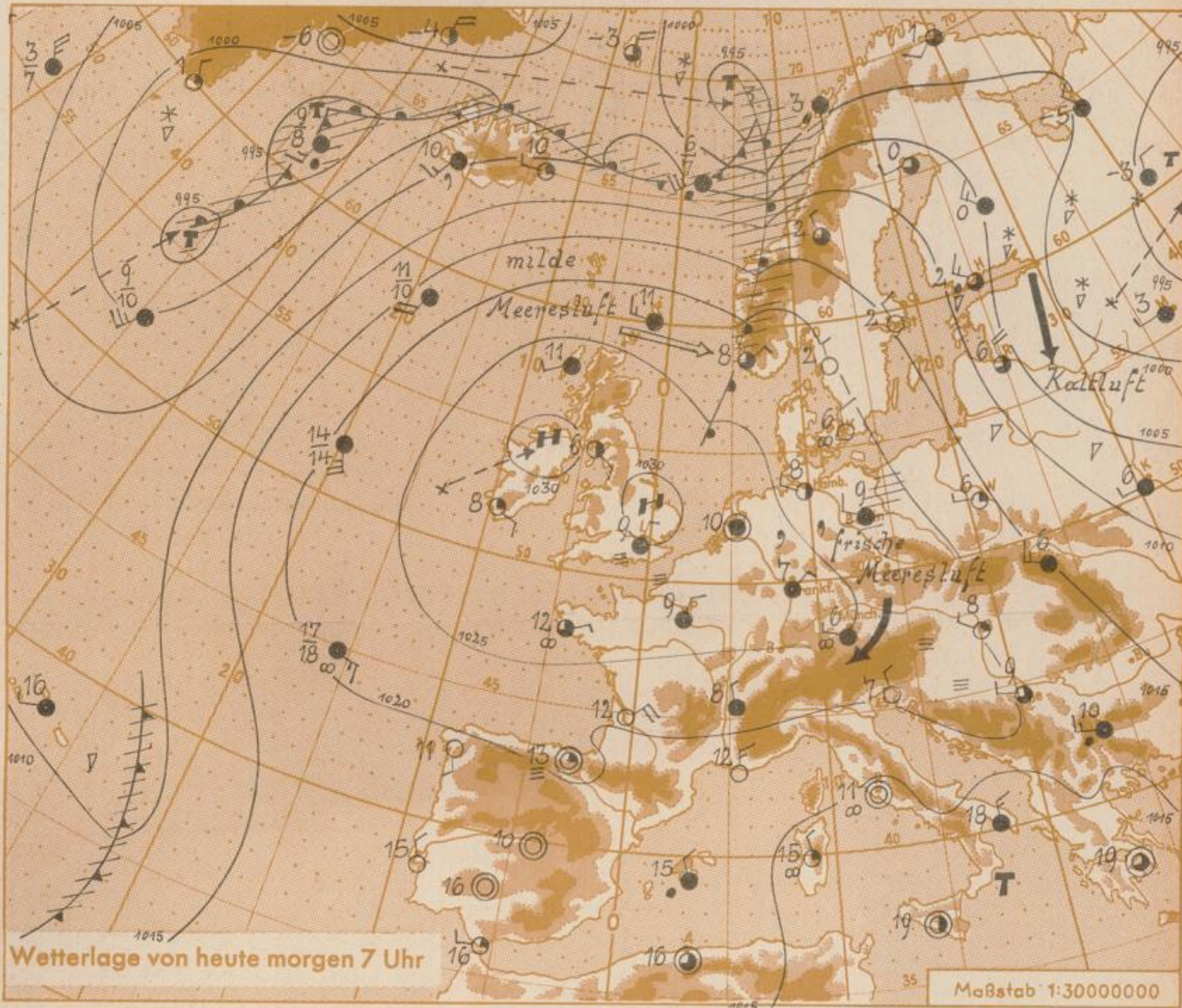
Erläuterungen

- Wolkenlos
  - heiter
  - 1/2 bedeckt
  - wolkig
  - bedeckt
  - ∞ Dunst
  - ≡ Nebel
  - Niesel
  - Regen
  - \* Schneefall
  - ▽ Schauer
  - △ Graupeln
  - ▲ Hagel
  - ⚡ Gewitter
  - ▨ Niederschlags-  
biet
- 11 Lufttemperatur  
13 Wassertemp.

- Windgeschwindigkeit
- | Symbol | m/sec                   | km/h  |
|--------|-------------------------|-------|
| ○      | still oder sehr schwach | um 1  |
| ○      | um 2,5                  | 1-5   |
| ○      | um 5                    | 6-13  |
| ○      | um 7,5                  | 14-22 |
| ○      | um 10                   | 23-31 |
| ○      | um 22,5                 | 32-40 |
| ○      | um 25                   | 77-85 |
| ○      | um 25                   | 86-94 |
- 1,8 km/h ≈ 1 Knoten

- Fronten mit
- | Erwärmung            | Abkühlung   |
|----------------------|-------------|
| (Warmfront)          | (Kaltfront) |
| ▲▲▲▲▲                | ▲▲▲▲▲       |
| nur in der Höhe      |             |
| ▲▲▲▲▲                | ▲▲▲▲▲       |
| Okklusion            |             |
| ▲▲▲▲▲                | ▲▲▲▲▲       |
| Konvergenz-<br>linie |             |
| →                    | →           |
| Warme                | Kalte       |
| Luftströmung         |             |

Die ● verbinden  
Orte, die gleichem, auf  
Meereshöhe umgerech-  
neten Luftdruck in  
Millibar.  
1000 mb ≈ 750 mm



Die am Freitag nach Deutschland einströmende frische Meeresluft drang weiter bis zu den Alpen vor. Zugleich weitete sich das Hoch ein wenig nach Nordosten und Osten aus. Die Ostverlagerung des Hochs hält an. Daher wird die Meeresluft, die unserem Gebiet am Wochenende noch starke Bewölkung, aber wenig Niederschlag brachte, zunehmend unter Hochdruckeinfluss gelangen. Die Warmfront im Norden dürfte nur die Nord- und Ostseeküsten streifen. Mit ihr setzt sich die milde atlantische Luft weiter ostwärts durch.

Vorhersage für Hessen, Rheinland-Pfalz und Saarland, gültig bis Montag, 22.10.62; früh:  
Am Samstag nachmittag noch stärker bewölkt, jedoch nur vereinzelt unbedeutender Regen. Sonst zunehmende Bewölkungsauflockerung und später aufheiternd, trocken. In den Niederungen örtlich Frühnebel. Mittagstemperaturen am Sonntag im Flachland 12 bis 15 Grad. Tiefstwerte nachts 3 bis 6 Grad, stellenweise bei null Grad und leichte Bodenfröste.  
Schwacher bis mässiger Wind aus Nord bis Nordost.

Weitere Aussichten: Ruhiges und trockenes Wetter. Tagsüber mild, nachts frisch.

Wetterkarte  
Heckenstr. 24  
6  
23

## Wettermeldungen von heute morgen 7h

Station	Höhe NN	Wetter	Wind km/h	7 Uhr	Temperatur °C			Sonnenschein, gestern in Stdn.	Niederschlag in 24 Stdn. mm	Schneehöhe cm
					höchste gestern	Mittel gestern	Tiefstwert der Nacht 2m Höhe am Boden			
Frankfurt-Stadt	125	bedeckt	still	10	16	10.7	8	3	4.2	-
Frankfurt-Flughafen	112	bedeckt	NE 4	7	17	9.1	3	-2	3.4	-
Offenbach/M.	99	bedeckt	still	8	16	9.7	6	3	4.0	-
Darmstadt-Bismarckturm	263	bedeckt	NE 7	8	15	10.6	8	4	4.5	-
Geisenheim	109	bedeckt	NNW 17	10	16	10.8	9	8	5.0	-
Gießen	185	bedeckt	WNW 5	9	15	11.6	9	8	5.3	-
Kassel	158	Regen	NNW 5	9	13	11.0	9	8	0.6	0.2
Bad Hersfeld	211	n.Regen	N 2	8	13	10.3	8	8	0.3	0.0
Mannheim	97	bedeckt	N 5	8	16	9.9	7	2	4.8	0.0
Neustadt/Weinstr.	161	bedeckt	still	6	17	11.5	6	2	3.5	-
Trier	265	bedeckt	NNE 9	9	15	9.8	8	7	3.2	-
Koblenz	96	bedeckt	N 4	11	15	12.6	10	x	2.8	0.0
Saarbrücken	323	bedeckt	NNE 9	7	14	8.6	5	4	4.1	0.0
Weinbiet über Neustadt	553	bedeckt	NNE 18	7	13	8.6	6	5	4.2	0.0
Nürnberg	626	bedeckt	NE 22	6	9	7.6	6	5	x	-
Kleiner Feldberg Ts.	805	bedeckt	N 14	4	10	6.4	4	4	4.6	-
Wasserkuppe Rhön	921	Nieseln	NNW 16	4	7	5.4	3	3	2.9	0.3

Luftdruck 7h	Höhe	mm	auf Meereshöhe umgerechnet mm	mb
Frankfurt/Flugh	113	758.9	769.4	1025.7
Offenbach	111	758.9	769.2	1025.5
Gießen	193	751.0	768.8	1025.0
Trier	273	744.6	769.5	1025.9

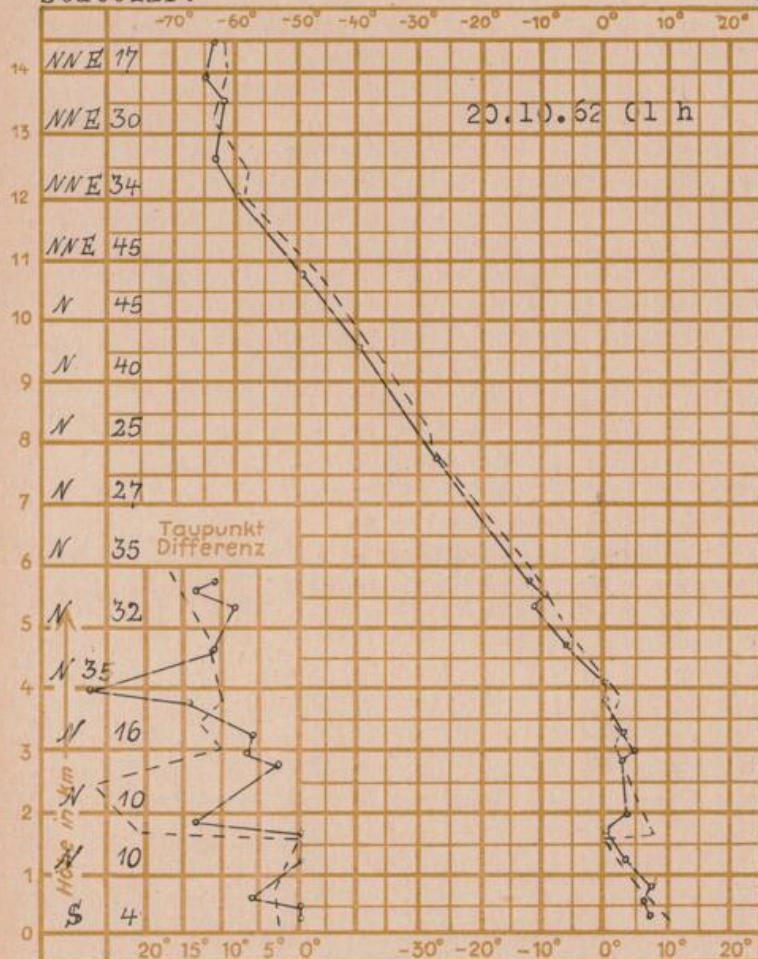
Erdbodentemperaturen	10 cm Tiefe	20 cm Tiefe	50 cm Tiefe	100 cm Tiefe
Kassel	9.7	10.2	10.6	11.3 °C
Gießen	10.3	11.2	12.1	12.6 °C
Offenbach	9.9	11.0	12.5	13.8 °C
Darmstadt	9.2	9.5	10.7	12.0 °C

Sonnenaufgang am 21.10.62 in Frankfurt/Main  
 Mondaufgang am 21.10.62 (1 Tag n.letzt.Vtl.)

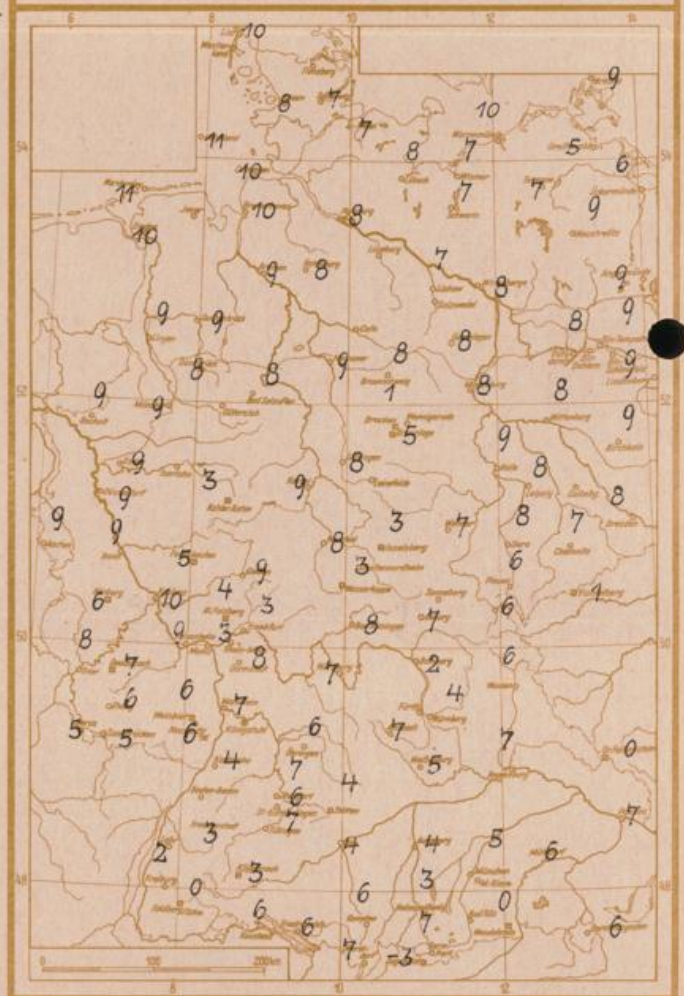
0655 Uhr, Untergang 1724 Uhr MEZ  
 ---- Uhr, Untergang 1454 Uhr MEZ

Langjähriges Temperaturmittel der Jahre 1851-1930 in Frankfurt/M. gestern 8.7 °C

Messungen in der freien Atmosphäre über Stuttgart  
 Wind / Knoten  
 Temperaturen Köln



Tiefsttemperaturen letzte Nacht in 2 m Höhe in Grad C



Auskünfte und Beratungen für Hessen durch das Wetteramt Frankfurt in Offenbach (Offenbach, Frankfurter Str. 135, Telefon 80329), außerdem durch Vermittlung der Dienststellen Darmstadt (Telefon 74720), Geisenheim (Telefon Rudesheim 8372), Gießen (Telefon 2119), Kassel (Telefon 15452), Bad Hersfeld (Telefon 2388). Für Rheinland-Pfalz: durch das Wetteramt Trier/Mosel (Telefon Trier 2727). - Automatische Ansagedienste: Wettervorhersage Rhein-Main-Gebiet (Telefon 1164), Reise- bzw. Witterungsberichte (Telefon 1160) und Straßenzustandsberichte nur im Winter (Telefon 1169).