

# Wetterkarte

D 7311 A

Amtsblatt des Wetteramtes Frankfurt in Offenbach am Main

Bei unregelmäßiger Lieferung sind Beschwerden immer an das Zustellpostamt zu richten.

Druck und Verlag: Wetteramt Frankfurt in Offenbach/Main  
Frankfurter Straße 135 · Telefon 80329

Verlagsort: Frankfurt am Main  
Erscheint täglich, Postbezug monatlich 2,— DM

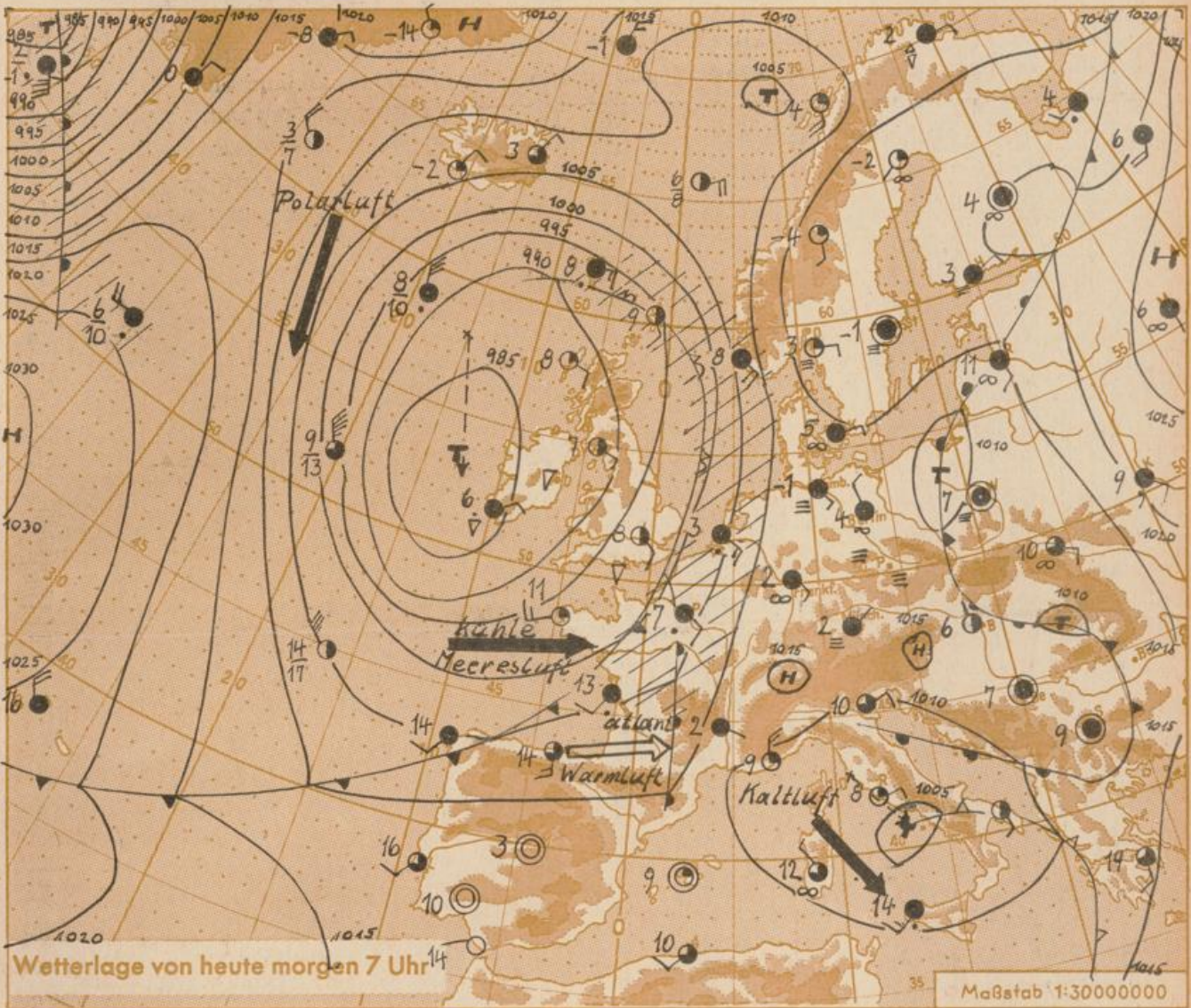
Jahrgang 1962

Freitag, den 2. November 1962

Nummer 306

Erläuterungen

- Wolkenlos
  - heiter
  - 1/2 bedeckt
  - wolkig
  - bedeckt
  - ∞ Dunst
  - ≡ Nebel
  - Niesel
  - Regen
  - \* Schneefall
  - ▽ Schauer
  - △ Graupeln
  - ▲ Hagel
  - ⚡ Gewitter
  - ⚡ Niederschlagsgebiet
  - 11 Lufttemperatur
  - 13 Wassertemp.
- | Windgeschwindigkeit |                         |
|---------------------|-------------------------|
| Symbol              | m/sec km/h              |
| ○                   | still oder sehr schwach |
| ○                   | um 1 1-5                |
| ○                   | 2,5 6-13                |
| ○                   | 5 14-22                 |
| ○                   | 7,5 23-31               |
| ○                   | 10 32-40                |
| ○                   | 22,5 77-85              |
| ○                   | 25 86-94                |
| ○                   | usw.                    |
- 1,8 km/h ≈ 1 Knoten
- Fronten mit  
Erwärmung Abkühlung  
(Warmfront) (Kaltfront)
- nur in der Höhe
- Okklusion
- Konvergenzlinie
- Wärme } Luftströmung  
→ Kalte }
- Die Linien verbinden  
Orte mit gleichem, auf  
Meereshöhe umgerechneten  
Luftdruck in Millibar.
- 1000 mb ≈ 750 mm



Das nordatlantische Tiefdruckgebiet ist südwärts gezogen und liegt heute im Seeraum vor Irland. Sein zugehöriges Schlechtwettergebiet kam nur langsam ostwärts voran, da der Luftdruckfall über Deutschland nicht ausreichte, die schwache Hochdruckzone in unserem Bereich abzubauen. Das über Frankreich und Belgien liegende Schlechtwettergebiet wird sich nur allmählich ostwärts verlagern und in abgeschwächter Form auf Deutschland übergreifen. Unser Vorhersagegebiet bleibt zum Wochenende in der aus Südwest einströmenden verhältnismässig milden Meeresluft.

Vorhersage für Hessen, Rheinland-Pfalz und Saarland, gültig bis Sonntag, 4.11.62, früh:  
Überwiegend stark bewölkt bis bedeckt und gelegentlich etwas Regen. Mittagstemperaturen in den Niederungen um 5 Grad, nächtliche Tiefstwerte nahe null Grad, in Aufklarungsgebieten leichter Frost.

Anfangs schwache Winde aus Südost, allmählich auffrischend und auf Süd bis Südwest drehend.

Weitere Aussichten: Nicht störungsfrei, wenig Temperaturänderung.

1962

Wettermarke  
Heckerstr. 24

Dr. Ha.

23

D 7311 A

## Wettermeldungen von heute morgen 7<sup>h</sup>

Station	Höhe NN	Wetter	Wind km/h	7 Uhr	Temperatur °C			Sonnenschein, gestern in Stdn.	Niederschlag in 24 Stdn. mm	Schneehöhe cm
					höchste gestern	Mittel gestern	Tiefstwert der Nacht 2 m Höhe am Boden			
Frankfurt-Stadt	125	bedeckt	SE 5	2	4	2.2	1	1	-	0.1
Frankfurt-Flughafen	112	bedeckt	ESE 5	2	3	1.6	1	1	-	0.1
Offenbach/M.	99	bedeckt	still	2	4	2.4	1	1	-	-
Darmstadt-Bismarckturm	263	bedeckt	still	1	3	1.6	1	1	-	0.1
Geisenheim	109	bedeckt	SE 3	2	3	1.5	1	1	-	0.0
Gießen	185	bedeckt	SE 5	1	3	1.1	1	1	-	0.0
Kassel	158	bedeckt	S 5	1	3	2.0	1	1	-	-
Bad Hersfeld	211	bedeckt	S 4	0	3	1.6	0	1	-	-
Mannheim	97	bedeckt	S 7	3	3	1.8	2	2	-	-
Neustadt/Weinstr.	161	bedeckt	W 4	2	3	2.0	1	1	-	-
Trier	265	wolkig	SSW 9	1	3	2.1	1	0	-	-
Koblenz	96	bedeckt	SSE 18	2	6	3.4	2	x	-	-
Saarbrücken	323	Nebel	ESE 16	-0.3	3	1.3	-1	0	-	-
Weinbiet über Neustadt	553	Nebel	still	-1	5	0.9	-1	-1	5.7	-
Nürnberg	626	i.Wolken	S 23	-2	5	0.3	-2	-2	-	x
Kleiner Feldberg Ts.	805	i.Wolken	SSE 14	-3	3	0.2	-4	-4	4.9	-
Wasserkuppe Rhön	921	i.Wolken	S 18	-2	3	-0.4	-2	-5	6.7	-

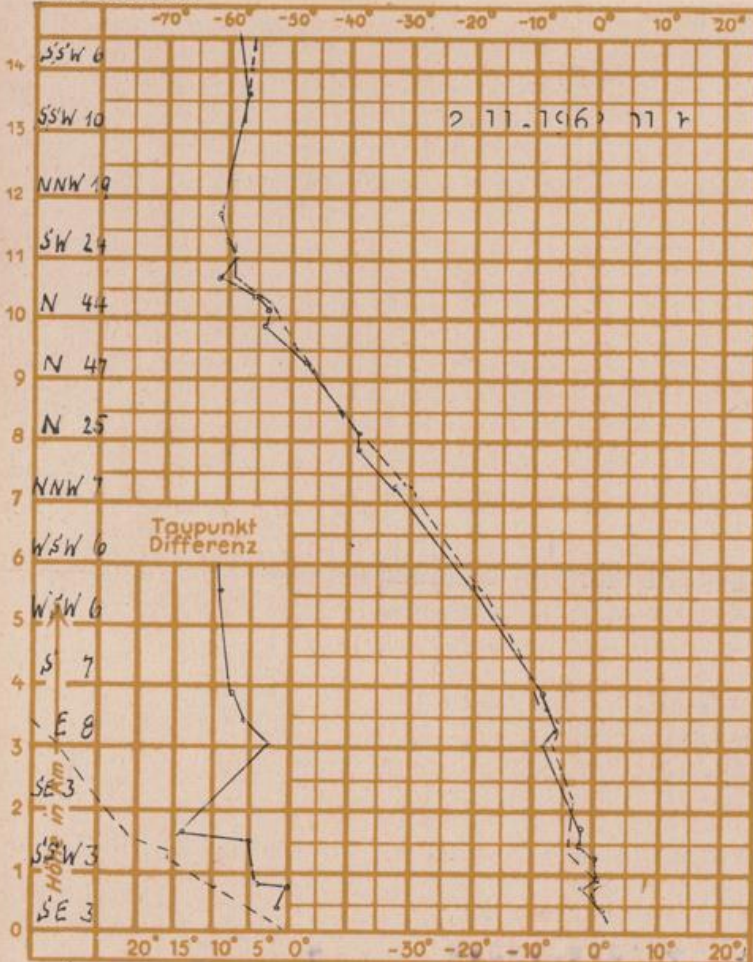
Luftdruck 7 <sup>h</sup>	Höhe	mm	auf Meereshöhe umgerechnet	
			mm	mb
Frankfurt/Flugh	113	749.1	759.7	1012.7
Offenbach	111	749.3	759.7	1012.8
Gießen	193	741.0	759.0	1011.9
Trier	273	733.5	759.5	1011.6

Erdbodentemperaturen	10 cm Tiefe	20 cm Tiefe	50 cm Tiefe	100 cm Tiefe
Kassel	4.4	5.5	7.5	9.4°C
Gießen	4.1	5.5	7.8	10.2°C
Offenbach	4.8	6.3	8.8	11.6°C
Darmstadt	5.2	5.8	8.0	10.4°C

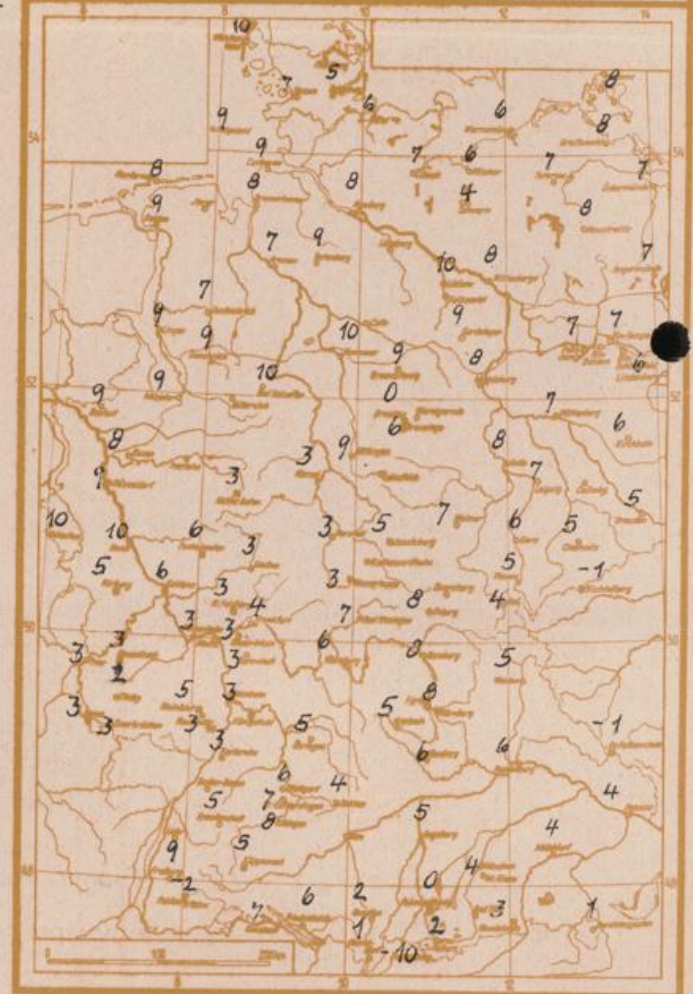
Sonnenaufgang am 3.11.62 in Frankfurt/Main 0717 Uhr, Untergang 1700 Uhr MEZ  
 Mondaufgang am 3.11.62 (2 Tage v.I.Viertel) 1245 Uhr, Untergang 2128 Uhr MEZ

Langjähriges Temperaturmittel der Jahre 1851-1930 in Frankfurt/M. gestern 6.8 °C

Messungen in der freien Atmosphäre über Stuttgart  
 Wind / Knoten  
 Temperaturen Köln



Höchsttemperaturen am 1.11.62 in 2 m Höhe in Grad C



Auskünfte und Beratungen für Hessen durch das Wetteramt Frankfurt in Offenbach (Offenbach, Frankfurter Str. 135, Telefon 80329), außerdem durch Vermittlung der Dienststellen Darmstadt (Telefon 74720), Geisenheim (Telefon Rudesheim 8372), Gießen (Telefon 2119), Kassel (Telefon 15452), Bad Hersfeld (Telefon 2388). Für Rheinland-Pfalz: durch das Wetteramt Trier/Mosel (Telefon Trier 2727). - Automatische Ansagedienste: Wettervorhersage Rhein-Main-Gebiet (Telefon 1164), Reise- bzw. Wintersportberichte (Telefon 1160) und Straßenzustandsberichte - nur im Winter - (Telefon 1169)