

Wetterkarte

D 7311 A

Amtsblatt des Wetteramtes Frankfurt in Offenbach am Main

Bei unregelmäßiger Lieferung sind Beschwerden immer an das Zustellpostamt zu richten

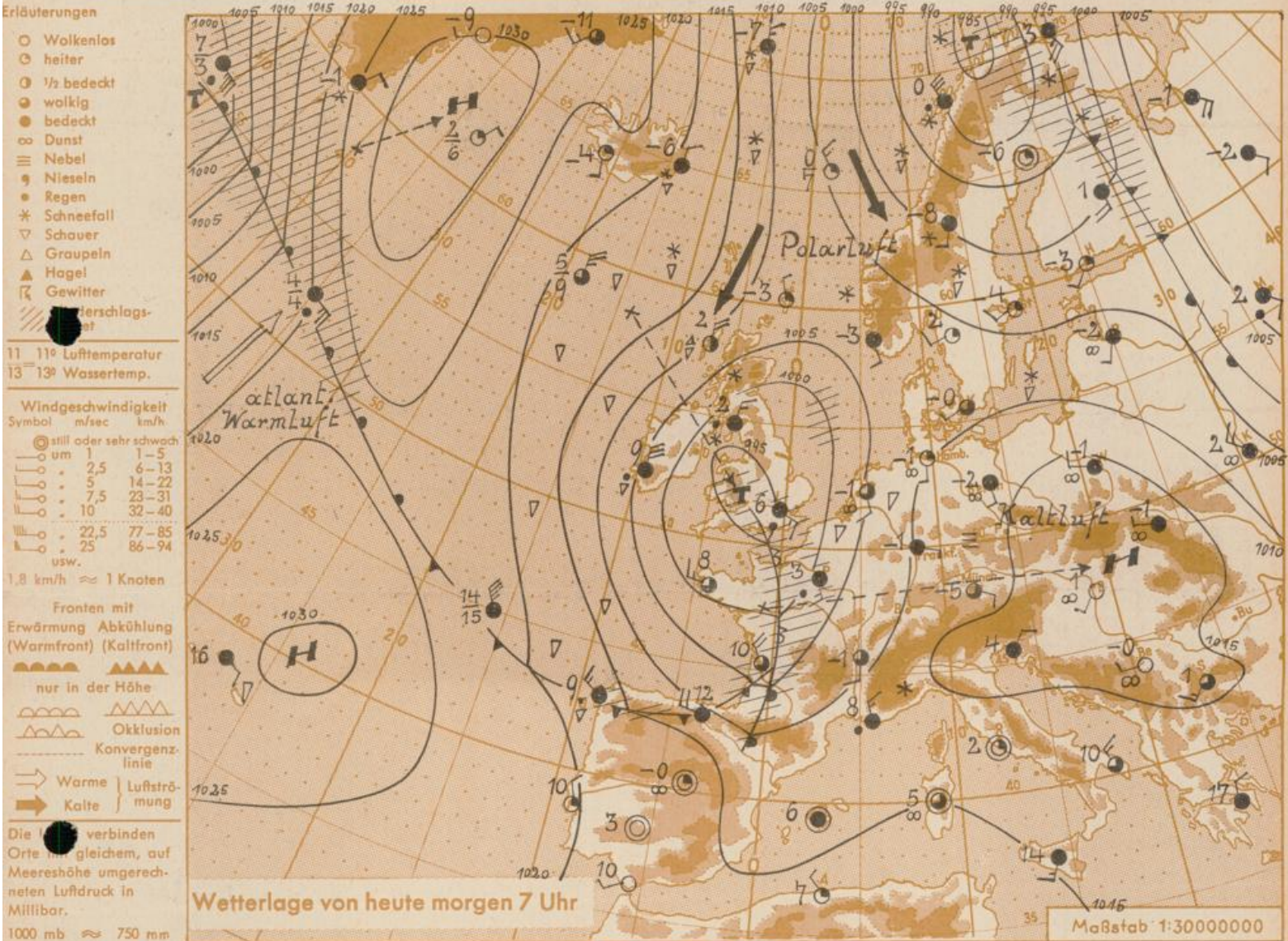
Druck und Verlag: Wetteramt Frankfurt in Offenbach/Main
Frankfurter Straße 135 · Telefon 80329

Verlagsort: Frankfurt am Main
Erscheint täglich, Postbezug monatlich 2,— DM

Jahrgang 1962

Samstag, den 17. November 1962

Nummer 321



In einem Zwischenhoch ist die nach Deutschland eingedrungene Kaltluft polaren Ursprungs zur Ruhe gekommen.

Das am Freitag nordwestlich Irlands gelegene Tief zieht langsamer als erwartet südostwärts. Sein Niederschlagsfeld wird daher kaum vor Sonntag auf das Bundesgebiet übergreifen und wahrscheinlich nur den Südwesten unseres Bereiches streifen.

Vorhersage für Hessen, Rheinland-Pfalz und Saarland, gültig bis Montag, 19.11.62:

Am Samstag wolkig mit Aufheiterungen und im wesentlichen trocken, am Sonntag Bewölkungszunahme und zunächst im Südwesten des Bereiches zeitweilige Niederschläge, teils Regen, teils Schnee. Tagestemperaturen in den Niederungen einige Grad über Null. Im hessischen Bergland anhaltend leichter Frost. Nachts auch in den Niederungen in Aufklarungsgebieten leichte Fröste. Anfangs schwacher, morgen etwas auffrischender und von Südost auf Ost bis Nordost drehender Wind.

Weitere Aussichten: Einzelne Niederschläge, weiterhin ziemlich kalt.

Wetterkarte
Heckertstr. 24

6
23

Wettermeldungen von heute morgen 7^h

Station	Höhe NN	Wetter	Wind km/h	7 Uhr	Temperatur °C			Sonnenschein, gestern in Stdn.	Niederschlag in 24 Stdn. mm	Schneehöhe cm
					höchste gestern	Mittel gestern	Tiefstwert der Nacht 2 m Höhe am Boden			
Frankfurt-Stadt	125	wolkig	ESE 2	-0.2	4	2.4	-0.2 -3	-	-	-
Frankfurt-Flughafen	112	bedeckt	ESE 2	-1	4	1.4	-2 -3	0.2	0.0	-
Offenbach/M.	99	bedeckt	E 4	-0.3	5	2.1	-1 -3	-	0.0	-
Darmstadt-Bismarckturm	263	bedeckt	SE 9	-1	2	0.4	-1 -3	0.2	0.6	-
Geisenheim	109	bedeckt	ENE 4	0	6	1.6	-0.3 -2	2.3	-	-
Gießen	185	bedeckt	ESE 13	-1	4	1.1	-1 -3	2.3	0.1	-
Kassel	158	bedeckt	S 2	-0.3	5	2.0	-1 -2	5.2	0.3	-
Bad Hersfeld	211	bedeckt	still	-2	4	1.0	-2 -3	3.2	0.0	-
Mannheim	97	bedeckt	SSE 5	-0.3	5	1.9	-1 -4	1.8	0.1	-
Neustadt/Weinstr.	161	bedeckt	W 4	-1	5	1.4	-1 -3	2.2	0.1	-
Trier	265	bedeckt	S 4	-0.3	4	1.2	-2 -4	1.5	-	-
Koblenz	96	heiter	S 7	1	6	4.1	0 x	3.6	0.6	-
Saarbrücken	323	heiter	ENE 13	-3	1	-0.4	-3 -5	0.1	-	-
Weinbiet über Neustadt	553	bedeckt	SE 11	-4	0	-1.7	-4 -6	1.8	0.1	-
Nürnberg	626	bedeckt	SSE 16	-4	-0.3	-2.1	-4 -5	x	0.0	7
Kleiner Feldberg Ts.	805	Nebeltr.	SE 11	-5	-2	-3.8	-5 -6	-	0.0	10
Wasserkuppe Rhön	921	Nebeltr.	S 18	-6	-3	-3.9	-7 -8	-	3	10

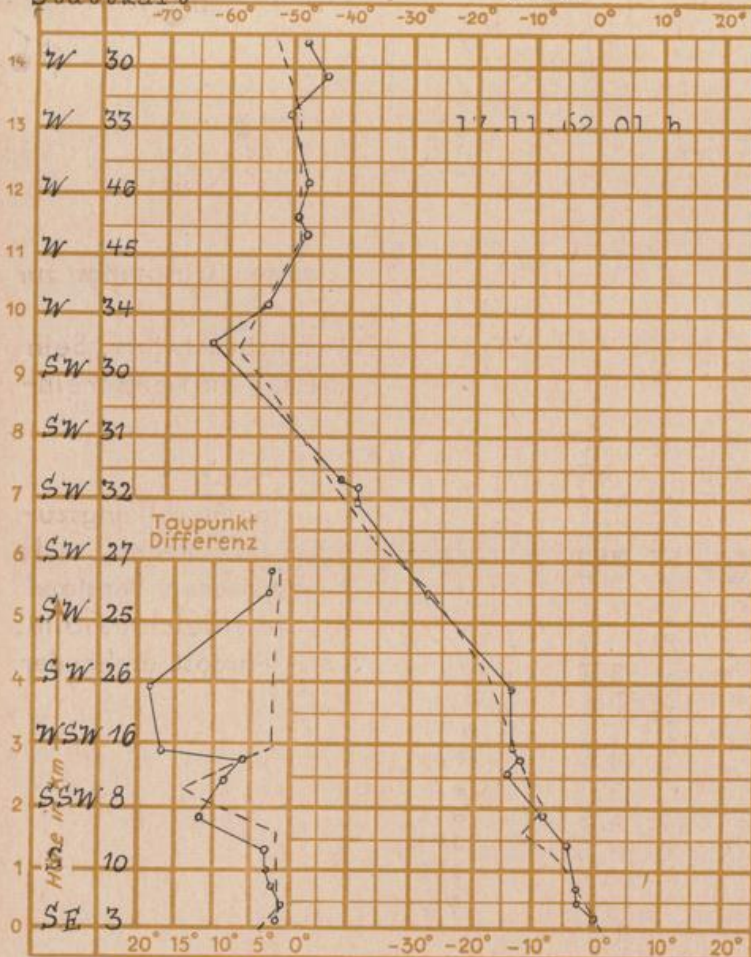
Luftdruck 7 ^h	Höhe	mm	auf Meereshöhe umgerechnet mm	umgerechnet mb
Frankfurt/Flugh.	113	747.4	758.0	1010.5
Offenbach	111	747.7	758.2	1010.8
Gießen	193	739.5	757.7	1010.1
Trier	273	731.5	756.8	1009.0

Erdbodentemperaturen	10 cm Tiefe	20 cm Tiefe	50 cm Tiefe	100 cm Tiefe
Kassel	1.8	3.0	5.3	7.7 °C
Gießen	1.5	2.6	5.1	8.0 °C
Offenbach	1.6	3.4	6.4	9.6 °C
Darmstadt	2.4	3.2	6.0	8.7 °C

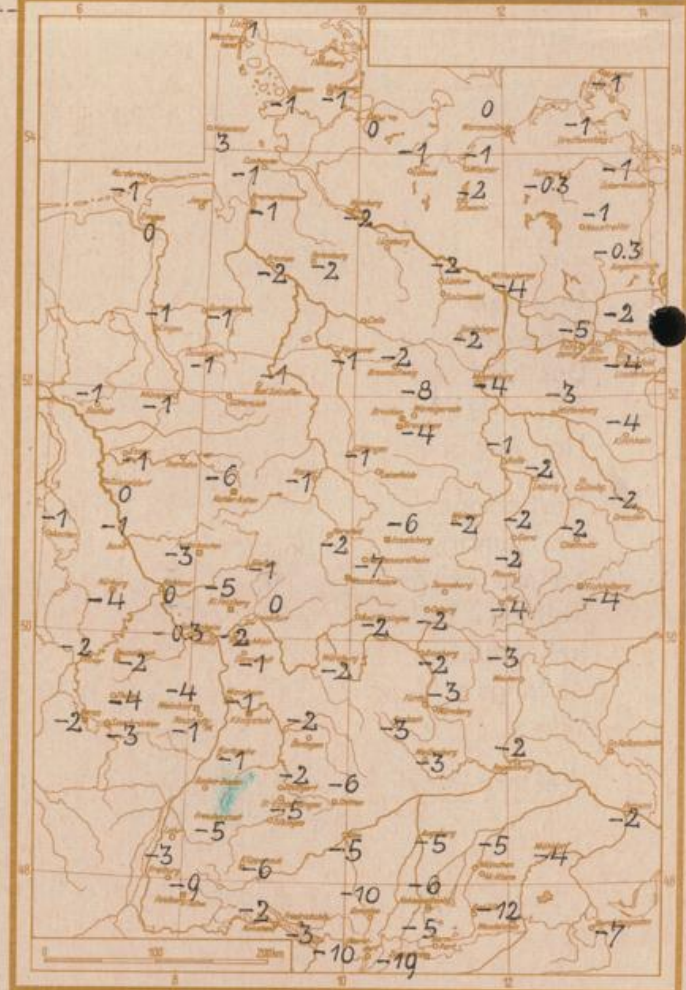
Sonnenaufgang am 18.11.62 in Frankfurt/Main 0741 Uhr, Untergang 1638 Uhr MEZ
 Mondaufgang am 18.11.62 1 Tag v. letzt. Vtl. 2310 Uhr, Untergang 1328 Uhr MEZ

Langjähriges Temperaturmittel der Jahre 1851-1930 in Frankfurt/M. gestern 4.4 °C

Messungen in der freien Atmosphäre über Stuttgart
 Wind / Knoten Temperaturen
 Stuttgart Köln



Tiefsttemperaturen letzte Nacht in 2 m Höhe in Grad C



Auskünfte und Beratungen für Hessen durch das **Wetteramt Frankfurt** in Offenbach (Offenbach, Frankfurter Str. 135, Telefon 80329), außerdem durch Vermittlung der Dienststellen Darmstadt (Telefon 74720), Geisenheim (Telefon Rüdesheim 8372), Gießen (Telefon 2119), Kassel (Telefon 15452), Bad Hersfeld (Telefon 2388). Für Rheinland-Pfalz: durch das **Wetteramt Trier/Mosel** (Telefon Trier 2727). - **Automatische Ansagedienste:** Wettervorhersage Rhein-Main-Gebiet (Telefon 1164), Reise- bzw. Wintersportbericht (Telefon 1160) und Straßenzustandsberichte - nur im Winter (Telefon 1169).