

# Wetterkarte

D 7311 A

Amtsblatt des Wetteramtes Frankfurt in Offenbach am Main

Bei unregelmäßiger Lieferung sind Beschwerden immer an das Zustellpostamt zu richten

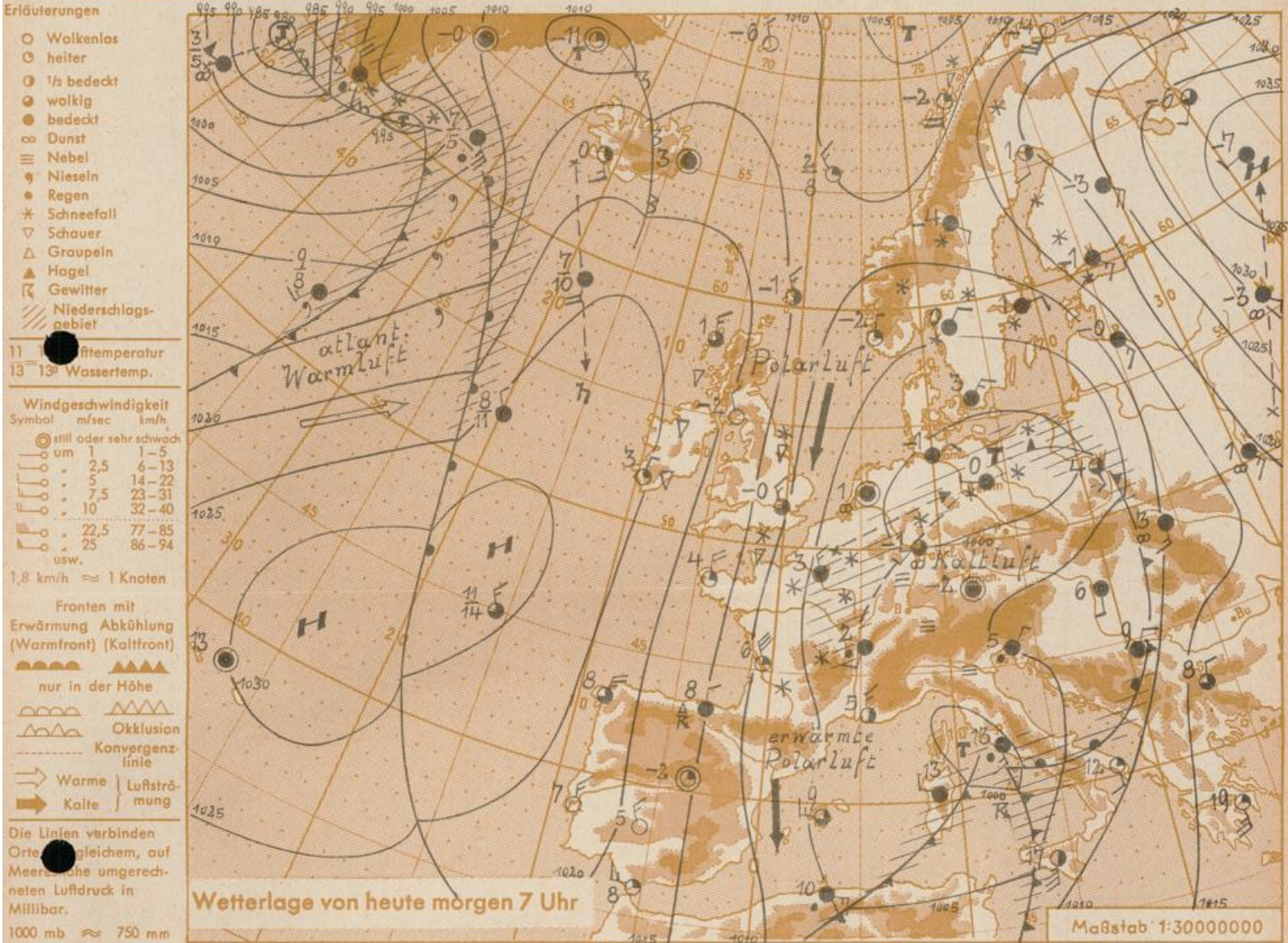
Druck und Verlag: Wetteramt Frankfurt in Offenbach/Main  
Frankfurter Straße 135 · Telefon 80329

Verlagsort: Frankfurt am Main  
Erscheint täglich, Postbezug monatlich 2,— DM

Jahrgang 1962

Montag, den 19. November 1962

Nummer 323



Eine Tiefdruckrinne erstreckt sich von Spitzbergen über Mitteleuropa hinweg bis nach Nordafrika. Das am Sonntag über Westeuropa gelegene Tief hat sich nordostwärts verlagert und füllt sich auf. Dagegen hat kräftiger Luftdruckfall im isländischen Raum eingesetzt. Von dem Tief bei Südgrönland wird sich eine Teilstörung abspalten. Diese wird den Hochdruckkeil bei Island durchbrechen und mit der nordwestlichen Höhenströmung südostwärts ziehen. Die hier befindliche Kaltluft kommt daher nur vorübergehend zur Ruhe.

Vorhersage für Hessen, Rheinland-Pfalz und Saarland, gültig bis Mittwoch, 21.11.62, früh:  
Nachts und morgens in den Flussniederungen stellenweise neblig. Sonst heute wechselnd bewölkt mit örtlichen Aufheiterungen vor allem in Südhessen; nur geringe Niederschlagsneigung. Ab Dienstag wieder überwiegend stärker bewölkt mit zeitweisem Regen oder Schnee. Tagestemperaturen in den Niederungen einige Grad über Null. Im Bergland anhaltend leichte Fröste. Nachts auch in den Niederungen bei längerem Aufklaren leichte Fröste. Schwacher bis mässiger von Südwest auf Nordwest drehender Wind.

Weitere Aussichten: Nicht störungsfrei, wenig Temperaturänderung.

Cu.

## Wettermeldungen von heute morgen 7<sup>h</sup>

| Station                | Höhe NN | Wetter    | Wind km/h | Temperatur °C |                 |                |                                       | Sonnenschein in Stdn. | Niederschlag in 24 Stdn. mm | Schneehöhe cm |
|------------------------|---------|-----------|-----------|---------------|-----------------|----------------|---------------------------------------|-----------------------|-----------------------------|---------------|
|                        |         |           |           | 7 Uhr         | höchste gestern | Mittel gestern | Tiefstwert der Nacht 2m Höhe am Boden |                       |                             |               |
| Frankfurt-Stadt        | 125     | bedeckt   | SW 2      | 1             | 3               | 2.5            | 1 -2                                  | 0.1                   | 4                           | -             |
| Frankfurt-Flughafen    | 112     | wolkig    | SW 4      | -1            | 4               | 2.8            | -1 -6                                 | 0.1                   | 4                           | -             |
| Offenbach/M.           | 99      | bedeckt   | SW 4      | 0             | 4               | 3.2            | -0.2 -2                               | -                     | 3                           | -             |
| Darmstadt-Bismarckturm | 263     | wolkig    | SW 14     | 0             | 4               | 2.4            | -0.3 -2                               | 0.4                   | 3                           | -             |
| Geisenheim             | 109     | Nebel     | still     | -1            | 3               | 1.4            | -1 -3                                 | -                     | 6                           | -             |
| Gießen                 | 185     | wolkig    | E 7       | 0             | 3               | 1.3            | -0.3 -2                               | -                     | 2                           | -             |
| Kassel                 | 158     | bedeckt   | S 5       | 3             | 6               | 2.8            | 2 1                                   | 2.6                   | 0.5                         | -             |
| Bad Hersfeld           | 211     | bedeckt   | W 4       | 2             | 6               | 2.2            | 2 0                                   | 4.2                   | -                           | -             |
| Mannheim               | 97      | wolkig    | SSE 7     | -0.3          | 6               | 4.0            | -1 -5                                 | -                     | 4                           | -             |
| Neustadt/Weinstr.      | 161     | heiter    | WSW 4     | -1            | 5               | 3.2            | -1 -4                                 | 0.2                   | 1                           | -             |
| Trier                  | 265     | bedeckt   | S 6       | 0             | 4               | 2.7            | 0 -1                                  | 0.3                   | 0.5                         | -             |
| Koblenz                | 96      | bedeckt   | SSW 4     | 1             | 5               | 3.5            | 0 x                                   | -                     | 3                           | -             |
| Saarbrücken            | 323     | heiter    | S 4       | -1            | 4               | 1.8            | -2 -5                                 | -                     | 1                           | -             |
| Weinbiet über Neustadt | 553     | heiter    | WSW 11    | -2            | 2               | 0.2            | -2 -3                                 | 0.4                   | 0.5                         | 2             |
| Nürnberg               | 626     | bedeckt   | WSW 22    | -2            | 1               | -0.1           | -2 -3                                 | x                     | 0.1                         | 7             |
| Kleiner Feldberg Ts.   | 805     | i. Wolken | SW 13     | -3            | -0.3            | -1.3           | -3 -5                                 | -                     | 4                           | 17            |
| Wasserkuppe Rhön       | 921     | i. Wolken | WSW 23    | -3            | 1               | -1.9           | -3 -3                                 | 5.1                   | 0.5                         | 9             |

| Luftdruck 7 <sup>h</sup> | Höhe | mm    | auf Meereshöhe umgerechnet mm | umgerechnet mb |
|--------------------------|------|-------|-------------------------------|----------------|
| Frankfurt/Flugh          | 113  | 740.6 | 751.2                         | 1001.4         |
| Offenbach                | 111  | 740.2 | 750.5                         | 1000.6         |
| Gießen                   | 193  | 732.4 | 750.3                         | 1000.3         |
| Trier                    | 273  | 725.8 | 750.8                         | 1001.0         |

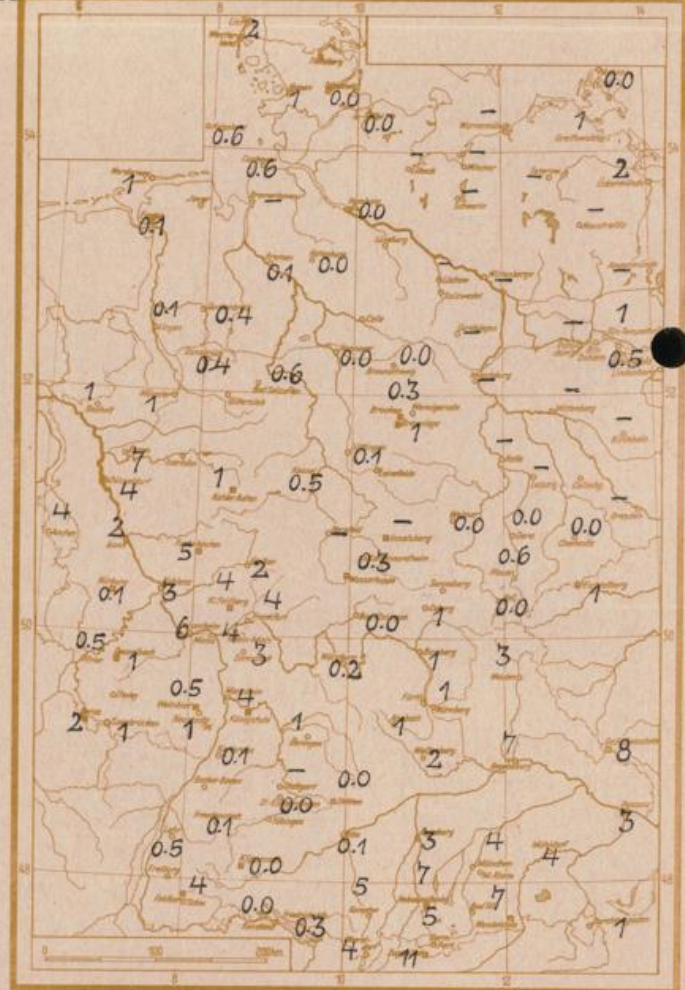
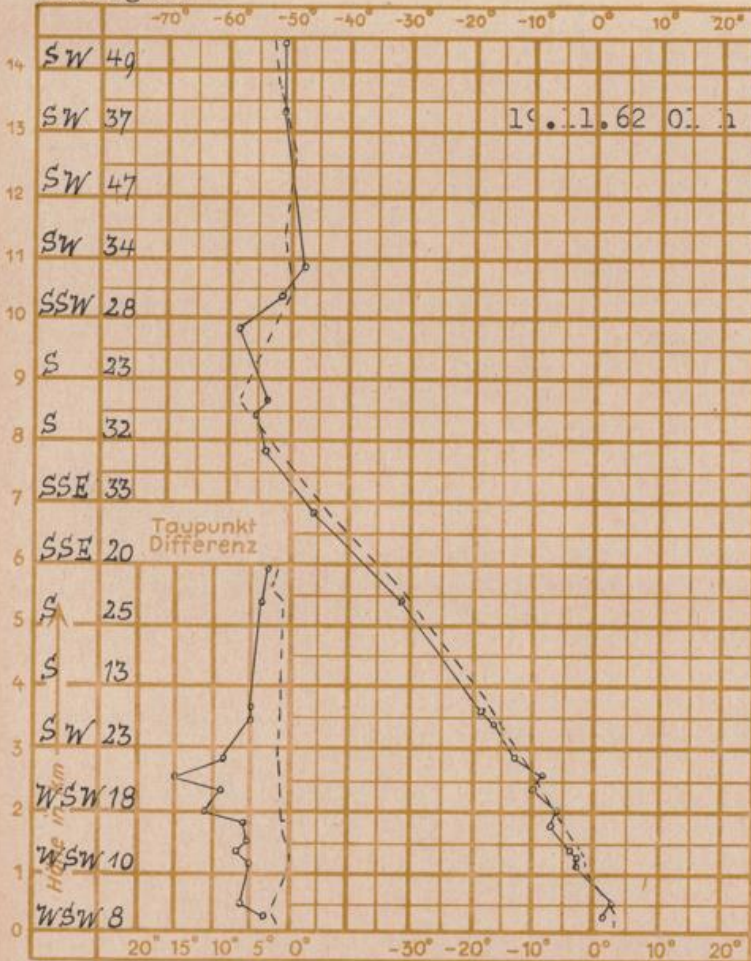
| Erdbodentemperaturen | 10 cm Tiefe | 20 cm Tiefe | 50 cm Tiefe | 100 cm Tiefe |
|----------------------|-------------|-------------|-------------|--------------|
| Kassel               | 2.6         | 3.2         | 4.8         | 7.2 °C       |
| Gießen               | 2.0         | 3.1         | 5.2         | 7.6 °C       |
| Offenbach            | 1.5         | 3.4         | 6.2         | 9.2 °C       |
| Darmstadt            | 3.0         | 3.7         | 5.9         | 8.3 °C       |

Sonnenaufgang am 20.11.62 in Frankfurt/Main 0745 Uhr, Untergang 1636 Uhr MEZ  
 Mondaufgang am 20.11.62 (1 Tag n. letzt. Vtl.) 0015 Uhr, Untergang 1420 Uhr MEZ

Langjähriges Temperaturmittel der Jahre 1851-1930 in Frankfurt/M. gestern 3.9 °C

Niederschlagsmengen vom 18.11.62 bis 19.11.62 morgens in Liter/qm

Messungen in der freien Atmosphäre über Stuttgart  
 Wind / Knoten  
 Temperaturen Köln



Auskünfte und Beratungen für Hessen durch das Wetteramt Frankfurt in Offenbach (Offenbach, Frankfurter Str. 135, Telefon 80329), außerdem durch Vermittlung der Dienststellen Darmstadt (Telefon 74720), Geisenheim (Telefon Rüdesheim 8372), Gießen (Telefon 2119), Kassel (Telefon 15452), Bad Hersfeld (Telefon 2388). Für Rheinland-Pfalz durch das Wetteramt Trier/Mosel (Telefon Trier 2727). - Automatische Ansagedienste: Wettervorhersage Rhein-Main-Gebiet (Telefon 1164), Reise- bzw. Wintersportbericht (Telefon 1140) und Straßenzustandsberichte zum Winter (Telefon 1149).