

# Wetterkarte

D 7311 A

Amtsblatt des Wetteramtes Frankfurt in Offenbach am Main

Bei unregelmäßiger Lieferung sind Beschwerden immer an das Zustellpostamt zu richten

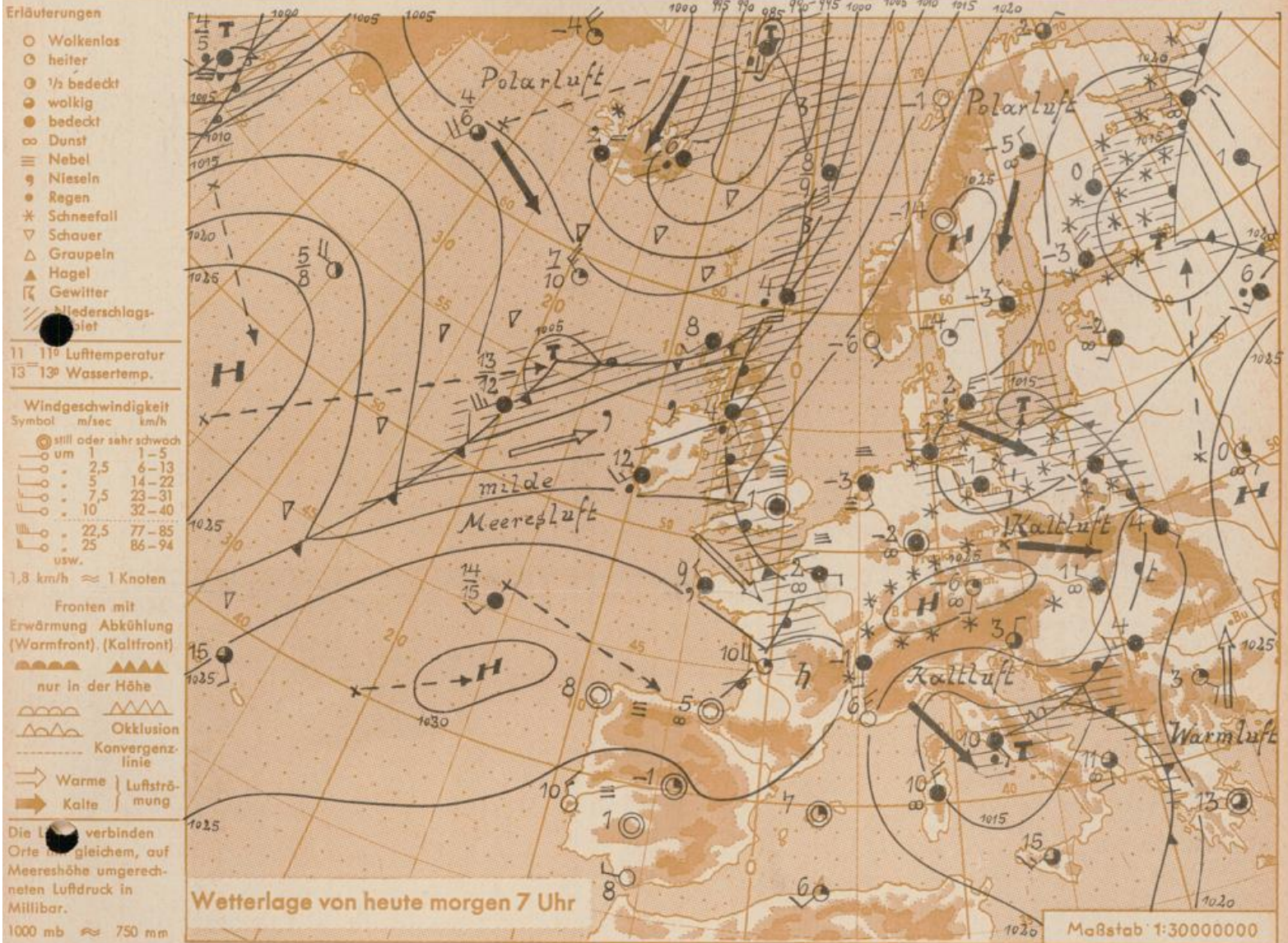
Druck und Verlag: Wetteramt Frankfurt in Offenbach/Main  
Frankfurter Straße 135 · Telefon 80329

Verlagsort: Frankfurt am Main  
Erscheint täglich, Postbezug monatlich 2,— DM

Jahrgang 1962

Freitag, den 23. November 1962

Nummer 327



In der vergangenen Nacht traten in ganz Deutschland verbreitet leichte bis mässige, örtlich auch starke Fröste auf (siehe Rückseite der Wetterkarte).

In Aufklarungsgebieten kam es an der Schneedecke zu Frösten um minus 15 Grad (siehe Giessen und Flughafen Frankfurt).

Der Vorhersagebereich verbleibt anfangs in einer von den Azoren über Deutschland nach Russland sich ausbildenden schwachen Hochdruckbrücke. Im weiteren Verlauf beeinflussen Ausläufer des Nordmeertiefs unseren Raum und es sickert von Nordwesten her etwas mildere Meeresluft ein.

Vorhersage für Hessen, Rheinland-Pfalz und Saarland, gültig bis Sonntag, 25.11.62, früh:  
Überwiegend neblig trüb, vor allem von Nordwesten her Neigung zu Niederschlägen, anfangs als Schnee, später zum Teil als Sprühregen oder Regen, dabei stellenweise Gefahr von Glatteisbildung. Nur kurzfristige Bewölkungsauflockerung. Mittagstemperaturen um den Gefrierpunkt. Nachts leichte bis mässige, an der Schneedecke vereinzelt strenge Fröste.  
Schwache bis mässige Winde aus wechselnden Richtungen.

Weitere Aussichten: Allmähliche Frostmilderung, nicht ganz störungsfrei.

Wetterkarte  
Schü. 23  
Heckerstr. 24

## Wettermeldungen von heute morgen 7<sup>h</sup>

Station	Höhe NN	Wetter	Wind km/h	Temperatur °C						Sonnenschein, gestern in Stdn.	Niederschlag in 24 Stdn. mm	Schneehöhe cm
				7 Uhr	höchste gestern	Mittel gestern	Tiefstwert der Nacht 2 m Höhe		am Boden			
Frankfurt-Stadt	125	Nebel	E 2	-3	1	-2.2	-5	-5	3.4	0.3	10	
Frankfurt-Flughafen	112	bedeckt	still	-2	0	-3.0	-6	-16	3.0	1	9	
Offenbach/M.	99	bedeckt	still	-2	2	-1.9	-4	-15	2.9	0.5	11	
Darmstadt-Bismarckturm	263	Nebel	SW 9	-2	-1	-2.2	-4	-7	2.6	1	13	
Geisenheim	109	bedeckt	SW 4	-1	3	-0.5	-3	-3	5.0	3	15	
Gießen	185	bedeckt	SSW 2	-4	-0.3	-4.5	-10	-15	4.0	-	8	
Kassel	158	bedeckt	SSW 4	-5	-0.3	-4.0	-7	-9	0.6	0.5	4	
Bad Hersfeld	211	bedeckt	still	-5	-1	-5.2	-10	-12	-	1	12	
Mannheim	97	Schnee	SSW 5	-1	2	-1.1	-3	-9	1.7	3	9	
Neustadt/Weinstr.	161	bedeckt	S 9	-0.3	3	0.3	-1	-1	3.0	1	7	
Trier	265	bedeckt	SSW 2	-1	1	-1.4	-2	-2	5.5	0.5	7	
Koblenz	96	Nieseln	SSW 5	0	1	-0.5	-2	x	3.5	2	2	
Saarbrücken	323	bedeckt	SSW 13	-2	0	-1.6	-2	-2	3.8	1	5	
Weinbiet über Neustadt	553	Nebel	W 18	-3	-2	-3.4	-5	x	2.0	0.3	14	
Nürnberg	626	bedeckt	NW 5	-3	-3	-3.9	-4	-4	x	3	25	
Kleiner Feldberg Ts.	805	i. Wolken	W 4	-5	-4	-5.6	-7	-5	2.0	0.6	35	
Wasserkuppe Rhön	921	i. Wolken	WSW 9	-7	-5	-6.8	-8	-8	-	5	28	

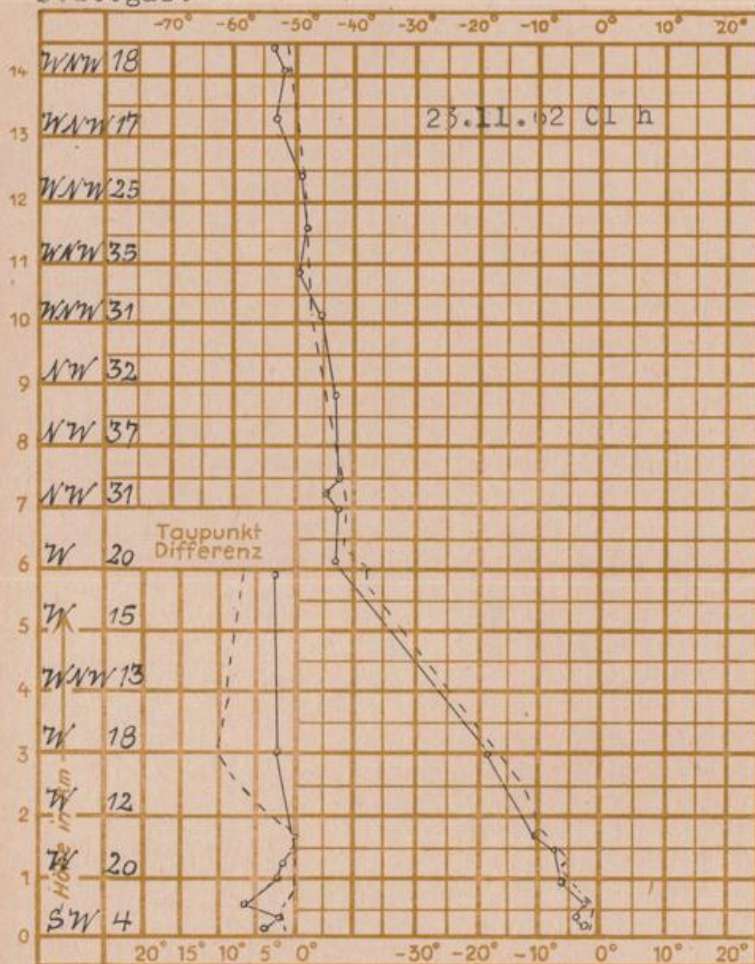
Luftdruck 7 <sup>h</sup>	Höhe	mm	auf Meereshöhe umgerechnet mm	umgerechnet mb
Frankfurt/Flugh	113	756.9	767.7	1023.5
Offenbach	111	756.6	767.2	1022.9
Gießen	193	748.6	767.2	1022.9
Trier	273	741.9	767.6	1023.4

Erdbodentemperaturen	10 cm Tiefe	20 cm Tiefe	50 cm Tiefe	100 cm Tiefe
Kassel	1.0	1.9	3.8	6.6 °C
Gießen	1.2	1.8	4.0	6.8 °C
Offenbach	0.9	2.0	4.6	8.3 °C
Darmstadt	1.9	2.4	4.7	8.7 °C

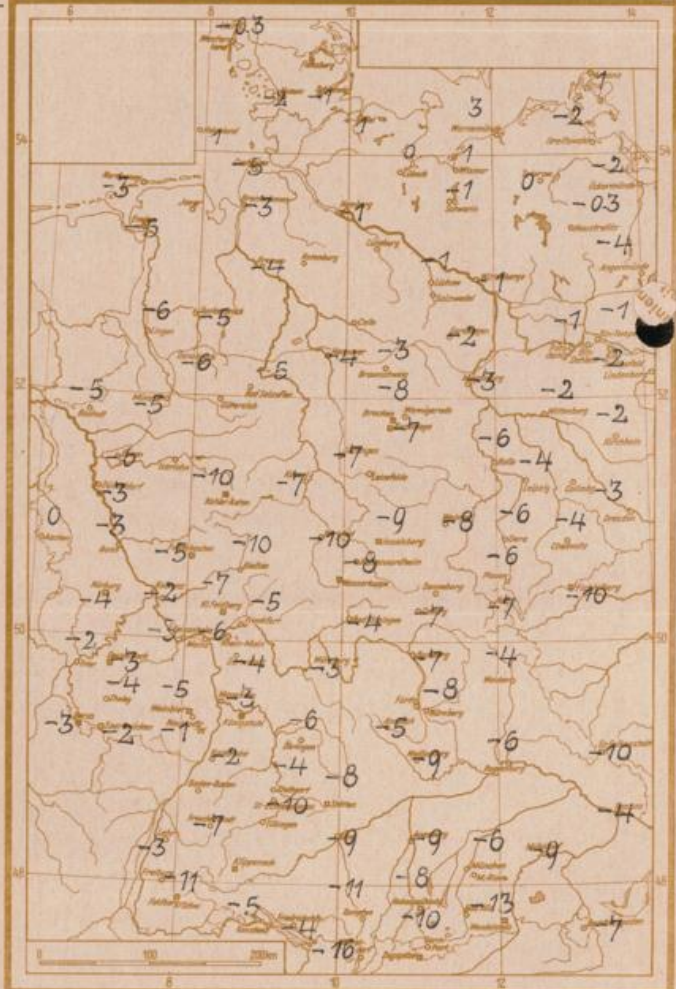
Sonnenaufgang am 24.11.62 in Frankfurt/Main 0751 Uhr, Untergang 1632 Uhr MEZ  
 Mondaufgang am 24.11.62 (3 Tage vor Neumond) 0428 Uhr, Untergang 1543 Uhr MEZ

Langjähriges Temperaturmittel der Jahre 1851-1930 in Frankfurt/M. gestern 3.2 °C

Messungen in der freien Atmosphäre über Stuttgart  
 Wind / Knoten  
 Temperaturen Köln



Tiefsttemperaturen letzte Nacht in 2 m Höhe in Grad C



Auskünfte und Beratungen für Hessen durch das Wetteramt Frankfurt in Offenbach (Offenbach, Frankfurter Str. 135, Telefon 80329), außerdem durch Vermittlung der Dienststellen Darmstadt (Telefon 74720), Geisenheim (Telefon Rüdesheim 8372), Gießen (Telefon 2119), Kassel (Telefon 15452), Bad Hersfeld (Telefon 2388). Für Rheinland-Pfalz: durch das Wetteramt Trier/Mosel (Telefon Trier 2727). - Automatische Ansagedienste: Wettervorhersage Rhein-Main-Gebiet (Telefon 1164), Reise- bzw. Winterfahrtsicht (Telefon 1160) und Straßenzustandsberichte aus im Winter (Telefon 1169).