

Wetterkarte

D 7311 A

Amtsblatt des Wetteramtes Frankfurt in Offenbach am Main

Bei unregelmäßiger Lieferung sind Beschwerden immer an das Zustellpostamt zu richten

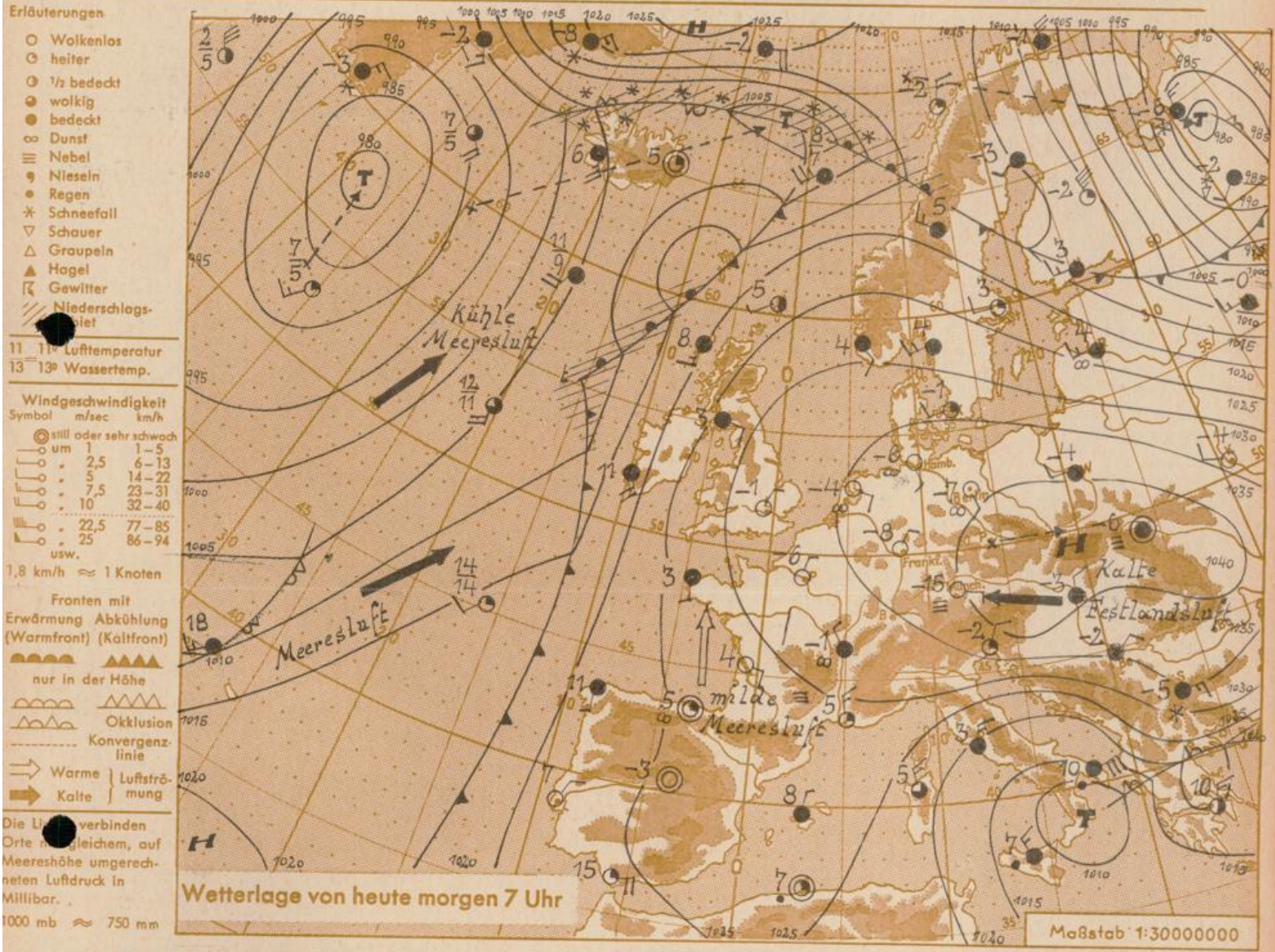
Druck und Verlag: Wetteramt Frankfurt in Offenbach/Main
Frankfurter Straße 135 · Telefon 80329

Verlagsort: Frankfurt am Main
Erscheint täglich, Postbezug monatlich 2,— DM

Jahrgang 1962

Montag, den 3. Dezember 1962

Nummer 337



Das kräftige mitteleuropäische Hoch hat seinen Höhepunkt überschritten. Es verlagert sich aber nur langsam ostwärts. In der eingeströmten und fast zur Ruhe gekommenen Kaltluft traten auch in der letzten Nacht wieder mässige bis starke Nachfröste auf (siehe Rückseite der Wetterkarte). Auf der Westseite des Hochs strömt atlantische Warmluft über den Ostatlantik und die Britischen Inseln nordwärts. Sie gewinnt nur langsam ostwärts an Raum. Auch morgen ist mit keiner wesentlichen Temperaturänderung zu rechnen.

Vorhersage für Hessen, Rheinland-Pfalz und Saarland, gültig bis Mittwoch, 5.12.62, früh:
Vorherrschend heiter mit Tageshöchsttemperaturen in den Niederungen um null Grad und nächtlichen Tiefstwerten zwischen minus 5 und minus 10 Grad, am Boden örtlich bis minus 14 Grad. Schwache Winde aus östlichen Richtungen.

Weitere Aussichten: Auch am Mittwoch noch kalt.

Dr. Ha.

Wetterkarte
Heckertstr. 24
6
23

Wettermeldungen von heute morgen 7^h

Station	Höhe NN	Wetter	Wind km/h	7 Uhr	Temperatur °C			Sonnenschein, gestern in Stdn.	Niederschlag in 24 Stdn. mm	Schneehöhe cm	
					höchste gestern	Mittel gestern	Tiefstwert der Nacht 2 m Höhe am Boden				
Frankfurt-Stadt	125	wolkenlos	E 2	-7	1	-3.2	-7	-10	7.8	-	-
Frankfurt-Flughafen	112	wolkenlos	NE 5	-8	1	-4.0	-9	-14	7.4	-	-
Offenbach/M.	99	wolkenlos	ENE 7	-5	2	-2.2	-6	-9	7.2	-	-
Darmstadt-Bismarckturm	263	wolkenlos	E 16	-7	-1	-3.6	-7	-8	8.0	-	-
Geisenheim	109	wolkenlos	ENE 4	-6	1	-2.1	-6	-9	6.9	-	-
Gießen	185	wolkenlos	NNE 4	-8	1	-3.2	-9	-9	5.2	-	-
Kassel	158	wolkenlos	S 2	-7	2	-3.5	-8	-8	6.0	-	-
Bad Hersfeld	211	wolkenlos	still	-11	0	-5.9	-11	-12	6.8	-	-
Mannheim	97	wolkenlos	N 4	-8	4	-1.8	-8	-11	7.8	-	-
Neustadt/Weinstr.	161	wolkenlos	still	-7	2	-1.8	-7	-11	7.2	-	-
Trier	265	wolkenlos	NE 18	-6	1	-2.5	-6	7	7.8	-	-
Koblenz	96	wolkenlos	SSW 4	-6	3	-0.7	-6	x	7.0	-	-
Saarbrücken	323	wolkenlos	NE 27	-6	1	-2.9	-7	-7	8.0	-	-
Weinbiet über Neustadt	553	wolkenlos	E 22	-8	-3	-5.0	-8	-9	7.6	-	2
Nürnberg	626	wolkenlos	SSE 9	-7	-3	-5.6	-7	-8	x	-	Fleck.
Kleiner Feldberg Ts.	805	wolkenlos	SE 23	-4	-4	-6.0	-7	-8	7.5	-	16
Wasserkuppe Rhön	921	wolkenlos	SE 13	-1	-6	-7.3	-8	-11	8.0	-	12

Luftdruck 7 ^h	Höhe	mm	auf Meereshöhe umgerechnet mm	mb
Frankfurt/Flugh	113	767.5	778.8	1038.2
Offenbach	111	767.7	778.7	1038.1
Gießen	193	759.6	778.8	1038.2
Trier	273	750.9	777.4	1036.4

Erdbodentemperaturen	10 cm Tiefe	20 cm Tiefe	50 cm Tiefe	100 cm Tiefe
Kassel	0.3	1.2	3.2	5.6 °C
Gießen	-1.6	0.1	2.8	5.8
Offenbach	-1.1	0.8	4.0	7.2
Darmstadt	-0.1	0.8	3.5	6.8 °C

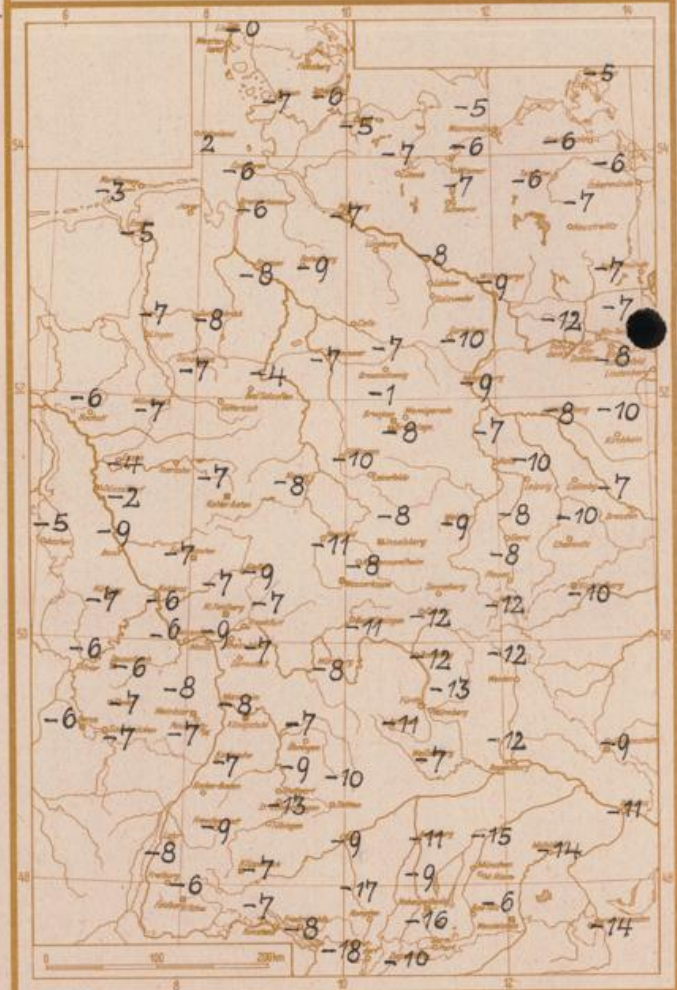
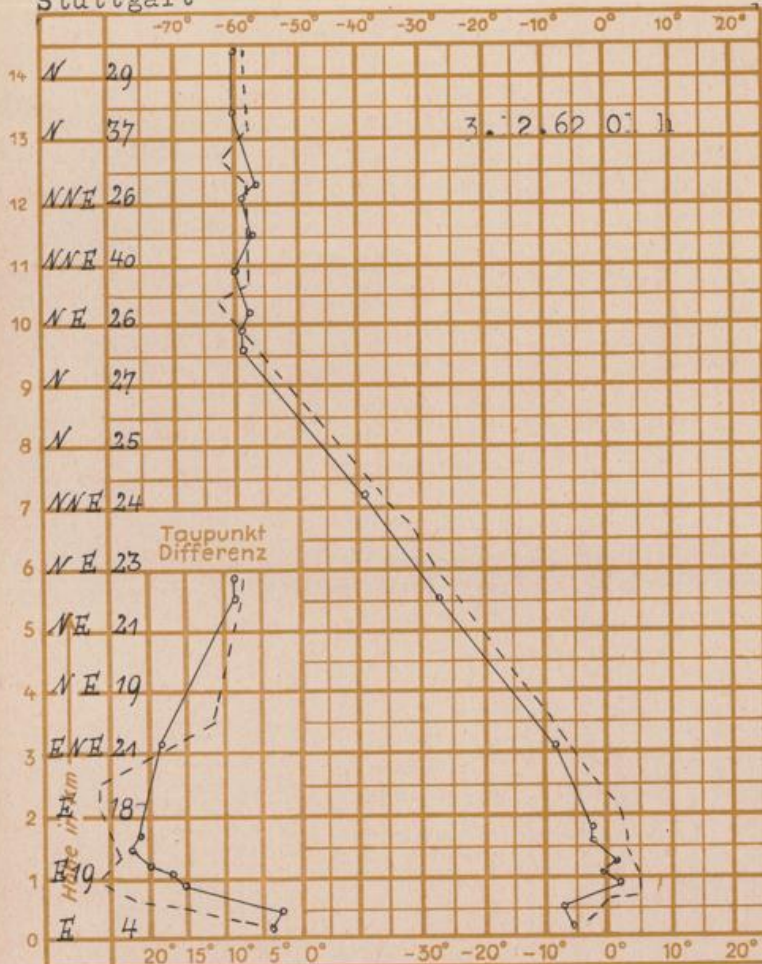
Sonnenaufgang am 4.12.62 in Frankfurt/Main
 Mondaufgang am 4.12.62 (I. Viertel)

0805 Uhr, Untergang 1625 Uhr MEZ
) 1318 Uhr, Untergang ---- Uhr MEZ

Langjähriges Temperaturmittel der Jahre 1851-1930 in Frankfurt/M. gestern 2.2 °C

Tiefsttemperaturen letzte Nacht in 2 m Höhe in Grad C

Messungen in der freien Atmosphäre über Stuttgart
 Wind/Knoten Temperaturen Köln



Auskünfte und Beratungen für Hessen durch das Wetteramt Frankfurt in Offenbach (Offenbach, Frankfurter Str. 135, Telefon 80329), außerdem durch Vermittlung der Dienststellen Darmstadt (Telefon 74720), Geisenheim (Telefon Rüdesheim 8372), Gießen (Telefon 2119), Kassel (Telefon 15452), Bad Hersfeld (Telefon 2388). Für Rheinland-Pfalz: durch das Wetteramt Trier/Mosel (Telefon Trier 2727). - Automatische Ansagedienste: Wettervorhersage Rhein-Main-Gebiet (Telefon 1164), Reise- bzw.