

Wetterkarte

D 7311 A

Amtsblatt des Wetteramtes Frankfurt in Offenbach am Main

Bei unregelmäßiger Lieferung sind Beschwerden immer an das Zustellpostamt zu richten

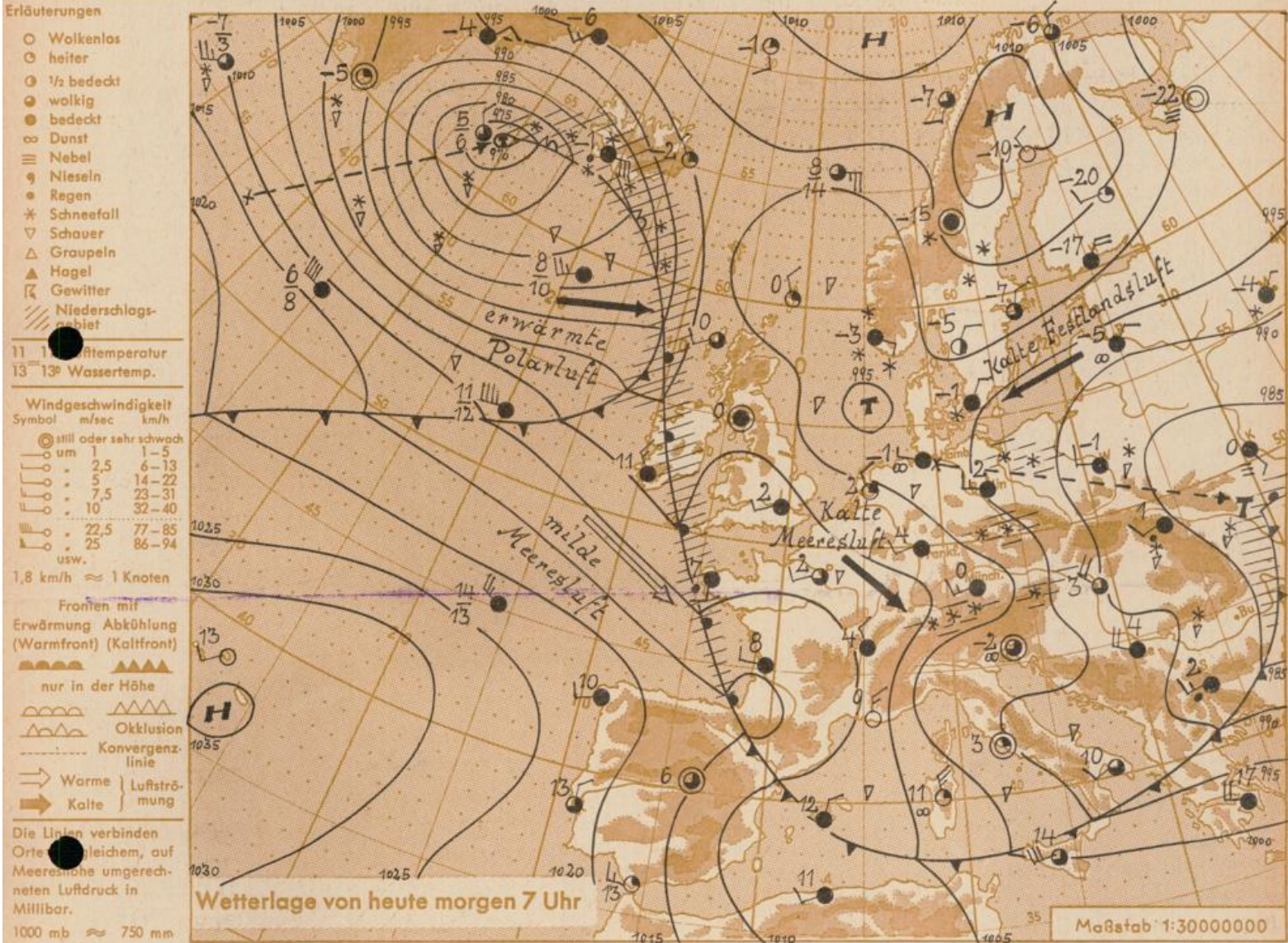
Druck und Verlag: Wetteramt Frankfurt in Offenbach/Main
Frankfurter Straße 135 · Telefon 80329

Verlagsort: Frankfurt am Main
Erscheint täglich, Postbezug monatlich 2,— DM

Jahrgang 1962

Montag, den 17. Dezember 1962

Nummer 351



Das zum Wochenwechsel über die Nordsee hinwegziehende Sturmtief hat unter starker Abschwächung Osteuropa erreicht. Mit dem neuen Tief vor Island ist es über die Nordsee hinweg durch eine Tiefdruckrinne verbunden, die sich rasch auffüllt. So kann ein Teil der kälteren Festlandluft nach Mitteleuropa einfließen, zumal das Islandtief sich rascher nach Süden als nach Osten ausweitet. Es erfasst aber am Dienstag mit seinem Schlechtwettergebiet noch unseren Raum. Später setzen sich erneut kältere Meeresluftmassen über unserem Gebiet durch.

Vorhersage für Hessen, Rheinland-Pfalz und Saarland, gültig bis Mittwoch, 19.12.62, früh:
Zunächst wechselnd bewölkt und vorübergehend nachlassende Schauer. In der Nacht zu Dienstag örtlich leichter Frost. Am Dienstag Eintrübung, auflebende Niederschlags-tätigkeit. Höchsttemperat-uren in den Niederungen 3 bis 6 Grad. In der Nacht zu Mittwoch Temperaturen um null Grad schwankend.

Schwacher bis mässiger Wind aus West bis Südwest.

Weitere Aussichten: Anfangs noch wechselhaft und wenig Temperaturänderung. Später Wetterberu- higung, Nachtfröste.

St.

Wettermeldungen von heute morgen 7h

Station	Höhe NN	Wetter	Wind km/h	7 Uhr	Temperatur °C			Sonnenschein, gestern in Stdn.	Niederschlag in 24 Stdn, mm	Schneehöhe cm	
					höchste gestern	Mittel gestern	Tiefstwert der Nacht 2m Höhe am Boden				
Frankfurt-Stadt	125	bedeckt	NW 4	4	7	5.3	3	-0.1	-	1	-
Frankfurt-Flughafen	112	n.Schauer	WSW 13	4	6	5.2	3	1	-	3	-
Offenbach/M.	99	bedeckt	W 9	4	7	5.4	3	2	-	1	-
Darmstadt-Bismarckturm	263	bedeckt	W 18	2	5	4.0	2	0	-	1	-
Geisenheim	109	Regen	W 18	3	7	5.7	3	1	0.1	5	-
Gießen	185	Regen	WSW 14	3	5	3.8	3	2	-	7	-
Kassel	158	Regen	WNW 11	4	6	3.7	3	1	-	10	-
Bad Hersfeld	211	bedeckt	W 4	2	5	3.3	2	0	-	8	-
Mannheim	97	bedeckt	W 14	4	7	5.6	4	3	-	1	-
Neustadt/Weinstr.	161	bedeckt	W 27	4	7	5.2	4	1	-	3	-
Trier	265	Regen	WSW 14	3	6	3.6	2	1	-	3	-
Koblenz	96	Regen	WSW 14	4	6	5.7	4	x	-	5	-
Saarbrücken	323	bedeckt	W 22	2	5	2.6	2	2	-	1	-
Weinbiet über Neustadt	553	bedeckt	W 45	0	2	1.5	0	-0.3	-	0.6	-
Nürnberg	626	Schnee	NW 23	-0.3	1	0.4	-1	-1	x	15	9
Kleiner Feldberg Ts.	805	Schnee	NW 25	-2	0	-1.0	-2	-1	-	10	22
Wasserkuppe Rhön	921	i.Wolken	W 14	-2	-0.3	-1.7	-3	-3	-	15	28

Luftdruck 7h	Höhe	mm	auf Meereshöhe umgerechnet	
			mm	mb
Frankfurt/Flugh	113	740.7	751.0	1001.2
Offenbach	111	740.3	750.5	1000.6
Gießen	193	732.2	749.9	999.8
Trier	273	728.2	753.1	1004.0

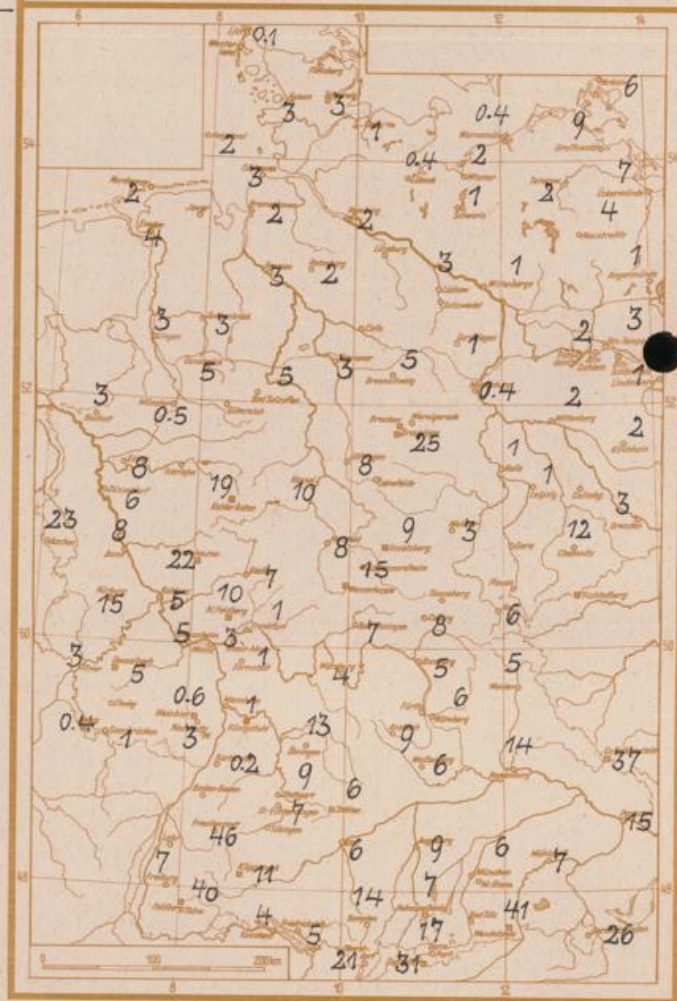
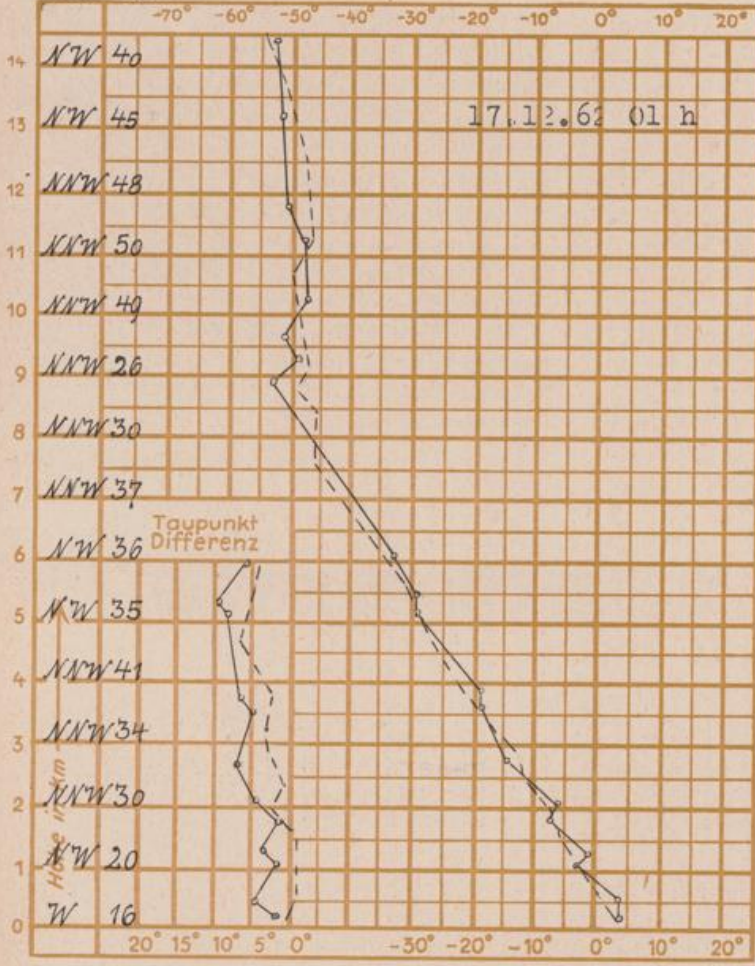
Erdbodentemperaturen	10 cm Tiefe	20 cm Tiefe	50 cm Tiefe	100 cm Tiefe
Kassel	0.3	0.1	1.1	3.0 °C
Gießen	1.7	2.0	2.8	3.8 °C
Offenbach	2.1	2.6	3.4	4.8 °C
Darmstadt	1.2	1.2	2.0	4.2 °C

Sonnenaufgang am 18.12.62 in Frankfurt/Main 0819 Uhr, Untergang 1624 Uhr MEZ
 Mondaufgang am 18.12.62 (Letztes Viertel) ---- Uhr, Untergang 1247 Uhr MEZ

Langjähriges Temperaturmittel der Jahre 1851-1930 in Frankfurt/M. gestern 1.7 °C

Niederschlagsmengen vom 16.12.62 bis 17.12.62 morgens in Liter/qm

Messungen in der freien Atmosphäre über Stuttgart
 Wind / Knoten
 Stuttgart Köln



Auskünfte und Beratungen für Hessen durch das Wetteramt Frankfurt in Offenbach (Offenbach, Frankfurter Str. 135, Telefon 80329), außerdem durch Vermittlung der Dienststellen Darmstadt (Telefon 74720), Geisenheim (Telefon Rüdesheim 8372), Gießen (Telefon 2119), Kassel (Telefon 15452), Bad Hersfeld (Telefon 2388). Für Rheinland-Pfalz: durch das Wetteramt Trier/Mosel (Telefon Trier 2727). - Automatische Ansagedienste: Wettervorhersage Rhein-Main-Gebiet (Telefon 1164), Reise- bzw. Wintersportbericht (Telefon 1160) und Straßenzustandsberichte - nur im Winter - (Telefon 1149)