

# Wetterkarte

D 7311 A

Amtsblatt des Wetteramtes Frankfurt in Offenbach am Main

Bei unregelmäßiger Lieferung sind Beschwerden immer an das Zustellpostamt zu richten

Druck und Verlag: Wetteramt Frankfurt in Offenbach/Main  
Frankfurter Straße 135 · Telefon 80329

Verlagsort: Frankfurt am Main  
Erscheint täglich, Postbezug monatlich 2,— DM


Jahrgang 1963

S a m s t a g , den 5. Januar 1963.

Nummer 5

**Erläuterungen**

- Wolkenlos
  - heiter
  - 1/2 bedeckt
  - wolkig
  - bedeckt
  - ∞ Dunst
  - ≡ Nebel
  - ☉ Niesel
  - Regen
  - \* Schneefall
  - △ Schauer
  - ▽ Graupeln
  - ▲ Hagel
  - ⊞ Gewitter
  - ⊞ Niederschlagsgebiet
- 11 Lufttemperatur  
13 13° Wassertemp.
- Windgeschwindigkeit**  
Symbol m/sec km/h
- still oder sehr schwach
  - um 1 1-5
  - 2,5 6-13
  - 5 14-22
  - 7,5 23-31
  - 10 32-40
  - 22,5 77-85
  - 25 86-94
  - usw.
- 1,8 km/h ≈ 1 Knoten
- Fronten mit**  
Erwärmung Abkühlung  
(Warmfront) (Kaltfront)
- ▲ nur in der Höhe
  - Okklusion
  - Konvergenzlinie
  - Warme Luftströmung
  - Kalte Luftströmung
- Die Linien verbinden  
Orte mit gleichem, auf  
Meereshöhe umgerechneten  
Luftdruck in Millibar.
- 1000 mb ≈ 750 mm



Wetterlage von heute morgen 7 Uhr

Maßstab 1:30000000

Ganz Deutschland befindet sich im Einflußbereich des atlantischen Tiefdrucksystems. Milde Meeresluft hat sich nunmehr auch im Nordosten unseres Gebietes durchgesetzt, sodaß sich auch hier am Tage Tauwetter in den Niederungen durchsetzen konnte. In der vergangenen Nacht traten jedoch noch, vor allem in Bodennähe im Flachland und in den Kammlagen der Gebirge geringe Fröste auf. Die vom Atlantik über West- bis Mitteleuropa reichende Tiefdruckrinne bleibt bestehen. Gleichzeitig hält der Zustrom milder Meeresluft an. Der Tiefausläufer über Frankreich zieht nordostwärts und beeinflusst den Vorhersagebereich.

Vorhersage für Hessen, Rheinland-Pfalz und Saarland, gültig bis Montag, 7. 1. 1963, früh:  
Wechselnd, meist stärker bewölkt, zeitweise Regen, in den Kammlagen der Mittelgebirge zum Teil Schneeregen. Mittagstemperaturen in den Niederungen einige Grad über Null, im höheren Bergland um oder etwas unter dem Gefrierpunkt. Nachts stellenweise geringer Frost.  
Schwacher bis mäßiger Wind aus Südost bis Südwest.

Weitere Aussichten: Keine wesentliche Änderung..

Schü.

Wetterkarte  
Heckerstr. 24

23

## Wettermeldungen von heute morgen 7<sup>h</sup>

Station	Höhe NN	Wetter	Wind km/h	7 Uhr	Temperatur °C			Sonnenscheind. gestern in Stdn.	Niederschlag in 24 Stdn. mm	Schneehöhe cm	
					höchste gestern	Mittel gestern	Tiefstwert 2 m Höhe der Nacht am Boden				
Frankfurt-Stadt	125	bedeckt	SSE 3	1	2	1.6	1	-2	x	0.2	6
Frankfurt-Flughafen	112	bedeckt	S 2	1	2	1.2	0	-2	.	0.0	3
Offenbach/M.	99	bedeckt	SSE 7	1	3	2.0	1	-2	.	0.0	3
Darmstadt-Bismarckturm	263	bedeckt	SW 14	1	2	1.8	1	-1	.	.	3
Geisenheim	109	bedeckt	SW 7	2	2	1.6	1	-0.3	.	0.0	1
Gießen	185	bedeckt	SE 11	1	2	0.4	1	-2	.	0.1	15
Kassel	158	bedeckt	S 5	2	2	-0.7	1	-1	.	4	14
Bad Hersfeld	211	bedeckt	W 4	0	1	-0.7	0	-2	.	1	23
Mannheim	97	n.Nieseln	SSE 7	2	3	1.6	-0.3	-4	.	0.1	1
Neustadt/Weinstr.	161	bedeckt	W 5	0	4	3.5	-0.3	-4	.	0.0	1
Trier	265	bedeckt	SSE 5	1	2	1.4	0	-1	.	0.4	1
Koblenz	96	bedeckt	S 18	2	3	2.3	2	x	.	.	Fl.
Saarbrücken	323	Nieseln	SE 11	2	2	1.3	0	-1	.	0.2	2
Weinbiet über Neustadt	553	bedeckt	SSE 14	0	-0.3	-0.2	-0.3	-2	.	0.1	3
Nürburg	626	i.Wolken	SW 18	-1	-1	-1.0	-1	-4	x	.	32
Kleiner Feldberg Ts.	805	i.Wolken	SSW 16	-2	-1	-1.8	-2	-2	.	0.2	60
Wasserkuppe Rhön	921	i.Wolken	SW 18	-3	-2	-2.7	-4	-4	.	5	60

Luftdruck 7 <sup>h</sup>	Höhe	mm	auf Meereshöhe umgerechnet mm	mb
Frankfurt/Flugh	113	740.6	751.1	1001.3
Offenbach	111	740.5	750.8	1001.0
Gießen	193	732.3	750.1	1000.0
Trier	273	724.7	749.6	999.4

Erdbodentemperaturen	10 cm Tiefe	20 cm Tiefe	50 cm Tiefe	100 cm Tiefe
Kassel	-0.6	-0.6	0.5	2.4 °C
Gießen	-0.7	-0.6	0.7	2.6 °C
Offenbach	-0.5	-0.6	1.2	4.0 °C
Darmstadt	-0.4	-0.6	0.6	3.1 °C

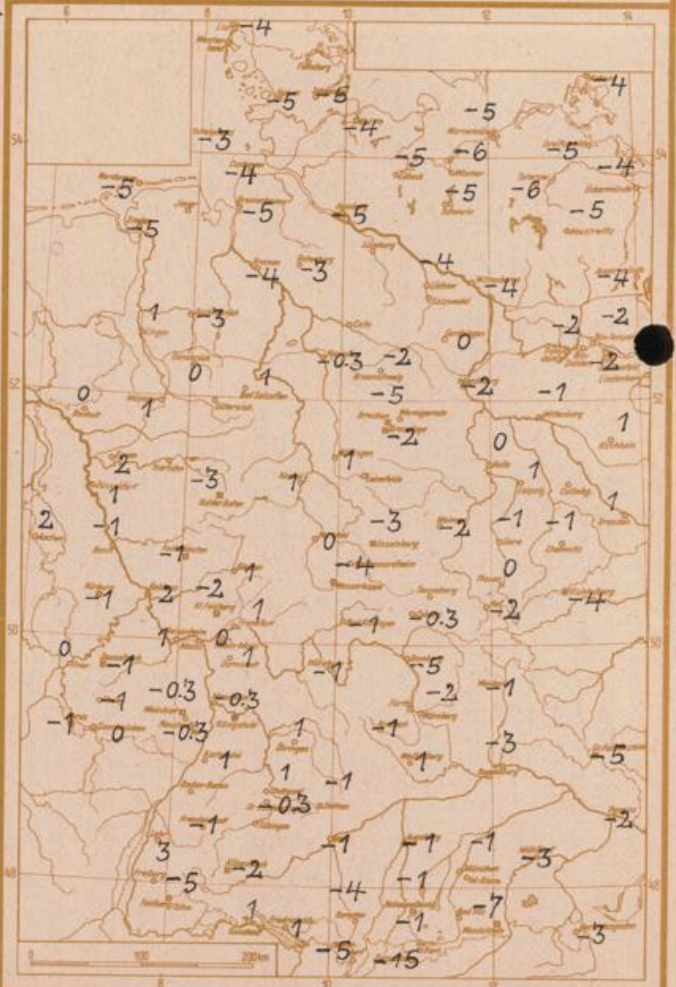
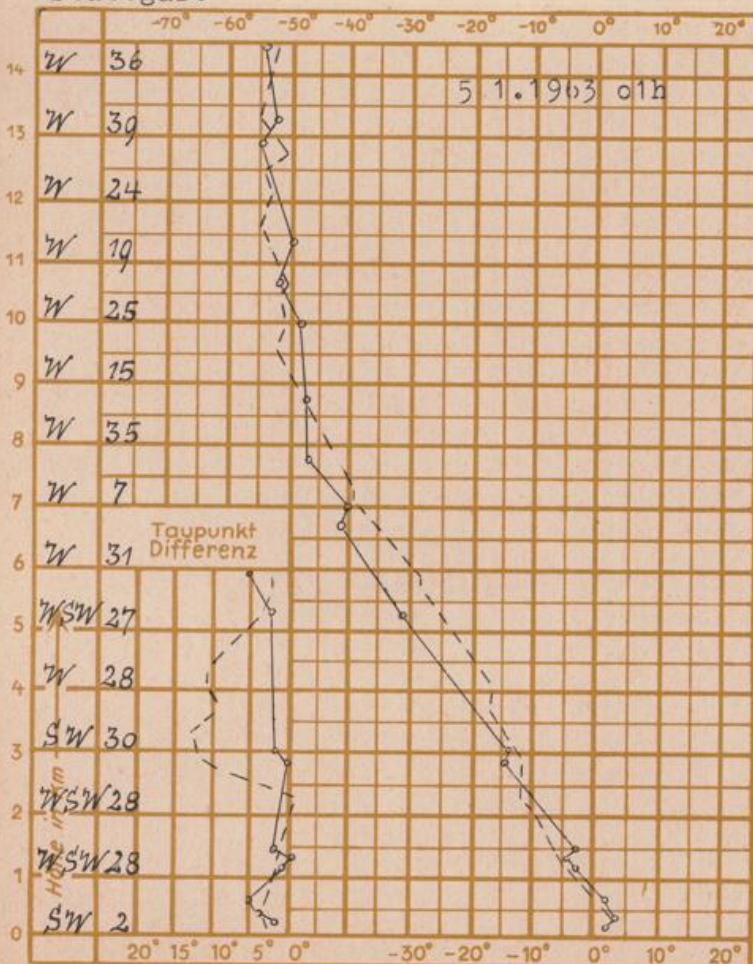
Sonnenaufgang am ) 6.1.1963 in Frankfurt/Main o823 Uhr, Untergang 1638 Uhr MEZ  
 Mondaufgang am ( 4 Tage vor Vollmond 1407 Uhr, Untergang 0417 Uhr MEZ

Langjähriges Temperaturmittel der Jahre 1851-1930 in Frankfurt/M. gestern 0.8 °C

Tiefsttemperaturen letzte Nacht in 2 m Höhe in Grad C

### Messungen in der freien Atmosphäre über Stuttg.

Wind / Knoten      Temperaturen      Köln



Auskünfte und Beratungen für Hessen durch das **Wetteramt Frankfurt** in Offenbach (Offenbach, Frankfurter Str. 135, Telefon 80329), außerdem durch Vermittlung der Dienststellen Darmstadt (Telefon 74720), Geisenheim (Telefon Rüdeshheim 8372), Gießen (Telefon 2119), Kassel (Telefon 15452), Bad Hersfeld (Telefon 2388). Für Rheinland-Pfalz: durch das **Wetteramt Trier/Mosel** (Telefon Trier 2727). - **Automatische Ansagedienste:** Wettervorhersage Rhein-Main-Gebiet (Telefon 1164), Reise- bzw. Wintersparthericht (Telefon 1160) und Straßenzustandsberichte aus im Winter (Telefon 1160).