

Wetterkarte

D 7311 A

Amtsblatt des Wetteramtes Frankfurt in Offenbach am Main

Bei unregelmäßiger Lieferung sind Beschwerden immer an das Zustellpostamt zu richten

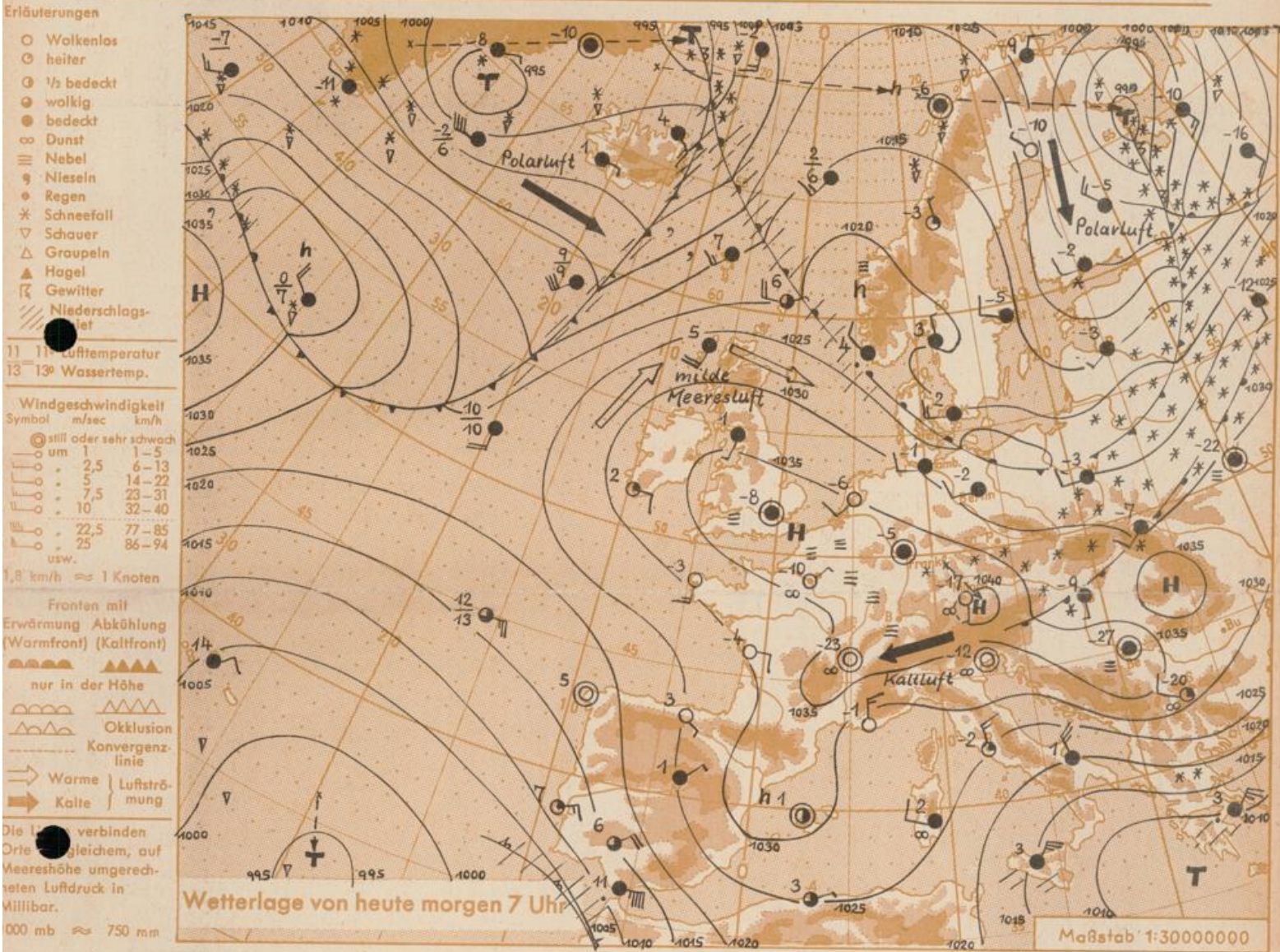
Druck und Verlag: Wetteramt Frankfurt in Offenbach/Main
Frankfurter Straße 135 · Telefon 80329

Verlagsort: Frankfurt am Main
Erscheint täglich, Postbezug monatlich 2,— DM

Jahrgang 1963

Donnerstag, den 24. Januar 1963

Nummer 24



Das Hoch über West- und Mitteleuropa schwächt sich weiter ab, verlagert seinen Schwerpunkt dabei nur wenig südwärts. An seiner Nord- und Nordostflanke ziehen weiterhin Tiefdruckgebiete über Nordeuropa nach Russland, die die Zufuhr von milder Meeresluft nach Nord- und Mitteldeutschland aufrecht erhalten. Im Vorhersagebereich setzt sich diese milde Meeresluft voraussichtlich noch nicht bis zum Boden durch, so dass ein rascher Übergang zu durchgreifendem Tauwetter nicht wahrscheinlich ist.

Vorhersage für Hessen, Rheinland-Pfalz und Saarland, gültig bis Samstag, 26.1.63, früh:
Meist bedeckt, zum Teil dunstig oder neblig. Strichweise etwas Schneefall oder gefrierender Sprühregen. Mittagstemperaturen in den Niederungen zwischen minus 1 und minus 4 Grad. Nachts Tiefsttemperaturen zwischen minus 6 und minus 8 Grad.
Schwacher Wind aus wechselnden Richtungen.

Weitere Aussichten: Wenig Änderung.

Schü.

Wetterkarte
Heckerstr. 24

6
23

Wettermeldungen von heute morgen 7h

Station	Höhe NN	Wetter	Wind km/h	7 Uhr	Temperatur °C			Sonnenscheind. gestern in Stdn.	Niederschlag in 24 Stdn. mm	Schneehöhe cm	
					höchste gestern	Mittel gestern	Tiefstwert der Nacht 2 m Höhe am Boden				
Frankfurt-Stadt	125	bedeckt	still	-5	-3	-4.3	-5	-7	x	0.4	16
Frankfurt-Flughafen	112	bedeckt	still	-5	-4	-5.3	-6	-6	-	0.1	10
Offenbach/M.	99	bedeckt	W 4	-5	-4	-4.6	-5	-7	-	0.4	9
Darmstadt-Bismarckturm	263	bedeckt	NW 4	-6	-5	-6.1	-7	-7	-	0.0	10
Geisenheim	109	bedeckt	NNW 4	-6	-3	-3.8	-6	-6	-	-	4
Gießen	185	bedeckt	SW 5	-5	-4	-4.6	-5	-6	-	0.3	18
Kassel	158	bedeckt	WNW 7	-3	-3	-4.2	-5	-4	1.6	0.0	15
Bad Hersfeld	211	bedeckt	WNW 2	-5	-4	-4.9	-5	-5	-	0.0	22
Mannheim	97	bedeckt	SSE 4	-6	-4	-5.0	-6	-6	-	0.0	6
Neustadt/Weinstr.	161	bedeckt	E 4	-8	-3	-6.2	-8	-9	3.7	0.0	6
Trier	265	bedeckt	ENE 5	-7	-6	-5.4	-7	-7	-	0.0	4
Koblenz	96	n. Schnee	NNW 5	-4	-2	-3.2	-4	x	-	0.0	2
Saarbrücken	323	Nebel	ENE 9	-8	-4	-6.8	-9	-9	3.9	0.0	3
Weinbiet über Neustadt	553	i. Wolken	still	-10	-6	-8.5	-10	-12	1.6	0.0	7
Nürnberg	626	i. Wolken	ENE 4	-10	-6	-8.2	-10	-10	x	-	43
Kleiner Feldberg Ts.	805	heiter	NNW 7	-8	-7	-9.2	-12	-14	0.1	-	70
Wasserkuppe Rhön	921	i. Wolken	WSW 9	-11	-8	-9.7	-12	-14	-	0.0	70

Luftdruck 7h	Höhe	mm	auf Meereshöhe umgerechnet mm	mb
Frankfurt/Flugh	113	766.3	773.3	1036.3
Offenbach	111	766.5	777.5	1036.5
Gießen	193	757.8	776.6	1035.4
Trier	273	751.4	778.2	1037.4

Erdbodentemperaturen	10 cm Tiefe	20 cm Tiefe	50 cm Tiefe	100 cm Tiefe
Kassel	-3.3	-2.5	-1.1	1.3 °C
Gießen	-1.3	-1.0	-0.2	1.6 °C
Offenbach	-2.0	-2.0	-0.4	2.7 °C
Darmstadt	-3.1	-2.8	-0.7	1.7 °C

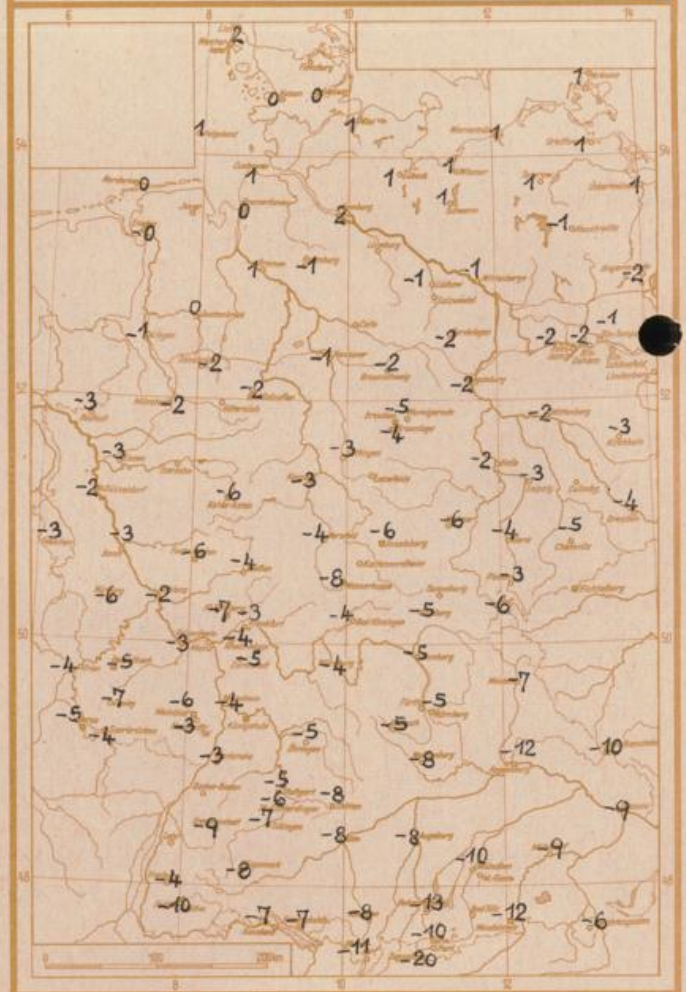
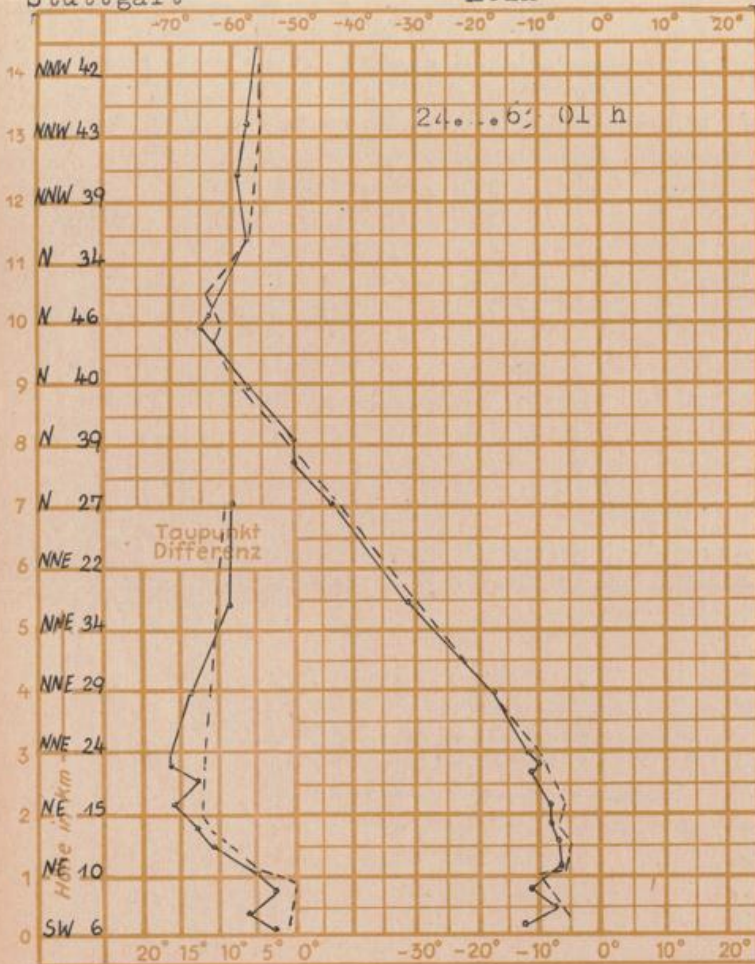
Sonnenaufgang am 25.1.63 in Frankfurt/Main
 Mondaufgang am 25.1.63 (Neumond)

0809 Uhr, Untergang 1706 Uhr MEZ
 0808 Uhr, Untergang 1705 Uhr MEZ

Langjähriges Temperaturmittel der Jahre 1851-1930 in Frankfurt/M. gestern 0.5 °C

Höchsttemperaturen am 23.1.63 in 2 m Höhe in Grad C

Messungen in der freien Atmosphäre über Stuttgart
 Wind / Knoten Temperaturen
 Stuttgart Köln



Auskünfte und Beratungen für Hessen durch das **Wetteramt Frankfurt** in Offenbach (Offenbach, Frankfurter Str. 135, Telefon 80329) außerdem durch Vermittlung der Dienststellen Darmstadt (Telefon 74720), Geisenheim (Telefon Rüdesheim 8372), Gießen (Telefon 2119), Kassel (Telefon 15452), Bad Hersfeld (Telefon 2388). Für Rheinland-Pfalz: durch das **Wetteramt Trier/Mosel** (Telefon Trier 2727). - **Automatische Ansagedienste:** Wettervorhersage Rhein-Main-Gebiet (Telefon 1164), Reise- bzw. ...