

Wetterkarte

D 7311 A

Amtsblatt des Wetteramtes Frankfurt in Offenbach am Main

Bei unregelmäßiger Lieferung sind Beschwerden immer an das Zustellpostamt zu richten

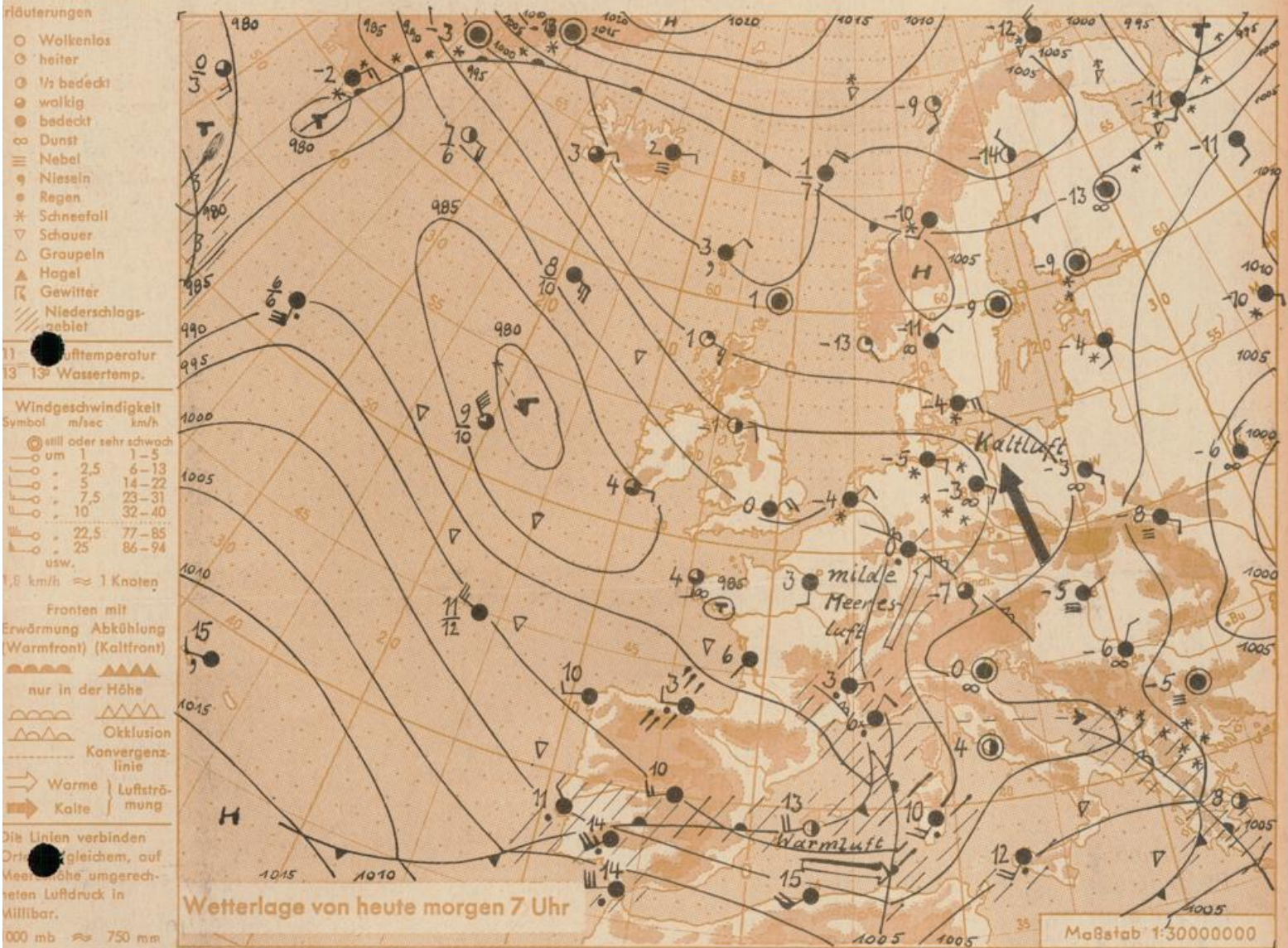
Druck und Verlag: Wetteramt Frankfurt in Offenbach/Main
Frankfurter Straße 135 · Telefon 80329

Verlagsort: Frankfurt am Main
Erscheint täglich, Postbezug monatlich 2,— DM

Jahrgang 1963

Samstag, den 16. Februar 1963

Nummer 47



Mit dem neuen Ausläufer des atlantischen Tiefs, der am Freitag Frankreich und das westliche Mittelmeer erreichte, konnte sich bis Samstag früh die mildere Meeresluft über den Rhein hinweg bis Südhessen durchsetzen. Sie wird noch bis Nord- und Osthessen vorankommen. Ein weiterer Ausläufer, der jetzt Frankreich erreicht hat, zieht mit seinem Niederschlagsfeld nach Osten weiter. Es wird hauptsächlich die Alpen erfassen. Unser Gebiet bleibt in einer schwachen südlichen bis südöstlichen Bodenströmung und im Bereich der milderen Luft.

Vorhersage für Hessen, Rheinland-Pfalz und Saarland, gültig bis Montag, den 18.2.63, früh:
Nur kurze örtliche Aufhellungen. Sonst stark bewölkt bis bedeckt und neblig-trüb. Gelegentlich noch etwas Regen oder Schnee mit Regen gemischt. Höchsttemperaturen im Flachland wenige Grad über Null. Nächtliche Tiefstwerte um den Gefrierpunkt schwankend. Schwache Luftbewegung.

Weitere Aussichten: Ruhiges, meist trübes Wetter. Wenig Temperaturänderung.

St.

Wetterkarte
Heckerstr. 24
6
23

Wettermeldungen von heute morgen 7^h

Station	Höhe NN	Wetter	Wind km/h	7 Uhr	Temperatur °C				Sonnenschein, gestern in Stdn.	Niederschlag in 24 Stdn. mm	Schneehöhe cm
					höchste gestern	Mittel gestern	Tiefstwert der Nacht 2m Höhe	am Boden			
Frankfurt-Stadt	125	Schnee	SE 7	1	-1	-2.5	-1	-2	.	8	19
Frankfurt-Flughafen	112	Regen	NNE 2	0	1	-3.0	-1	-1	.	6	16
Offenbach/M.	99	Regen	still	1	-1	-2.0	-1	-1	0.6	5	17
Darmstadt-Bismarckturn	263	bedeckt	SW 11	2	-1	-2.0	-1	-0.3	.	3	17
Geisenheim	109	bedeckt	SSW 6	1	-0.3	-3.2	-1	-2	.	5	10
Gießen	185	Schneereg	SE 11	1	-1	-3.4	-2	-2	.	7	27
Kassel	158	Schnee	S 2	-1	0	-3.3	-2	-2	1.6	2	23
Bad Hersfeld	211	bedeckt	still	-1	0	-3.6	-2	-3	6.0	3	28
Mannheim	97	bedeckt	S 7	2	-0.3	-3.1	-1	-2	.	2	12
Neustadt/Weinstr.	161	Nebel	still	-0.3	-1	-2.5	-2	-2	.	3	15
Trier	265	n.Regen	SW 6	2	2	-0.8	0	0	.	3	8
Koblenz	96	bedeckt	S 4	2	0	-0.9	-1	x	x	6	8
Saarbrücken	323	bedeckt	S 6	2	2	-0.6	0	1	.	3	4
Weinbiet über Neustadt	553	bedeckt	SW 18	1	-0.3	-2.9	-1	-2	.	2	18
Nürnberg	626	i.Wolken	WSW 16	-0.3	-3	-4.3	-4	-5	x	6	48
Kleiner Feldberg Ts.	805	Schnee	SSW 14	-2	-5	-5.0	-6	x	.	3	84
Wasserkuppe Rhön	921	Schnee	S 16	-4	-6	-6.2	-5	-5	.	1	70

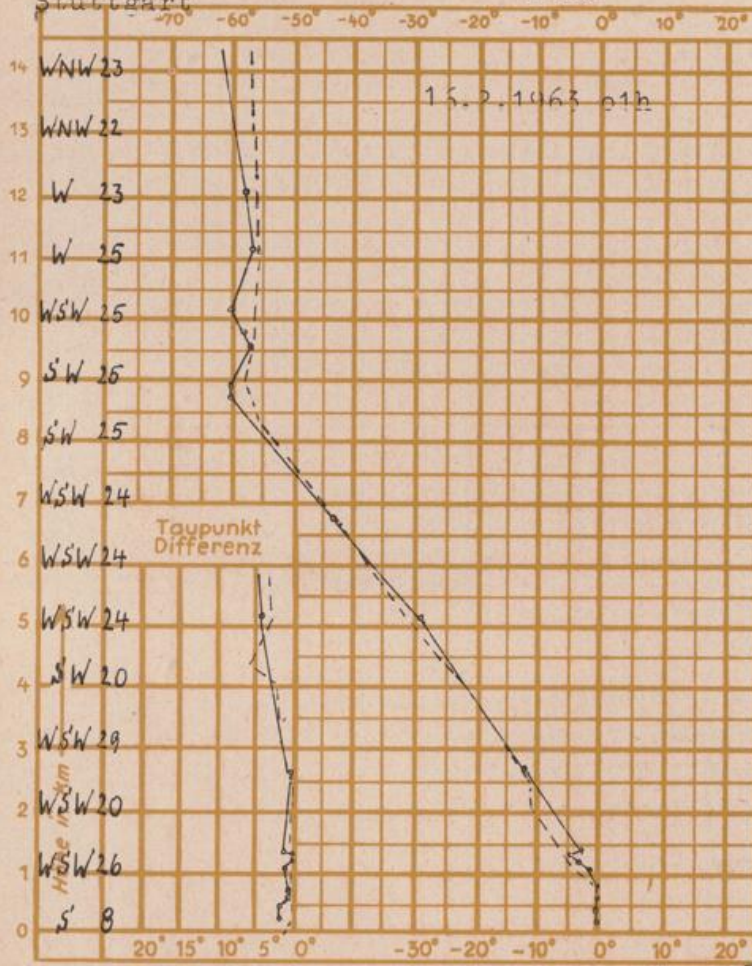
Luftdruck 7 ^h	Höhe	mm	auf Meereshöhe umgerechnet	
			mm	mb
Frankfurt/Flugh	113	733.1	743.4	991.1
Offenbach	111	733.3	743.5	991.3
Gießen	193	725.2	743.0	990.6
Trier	273	718.1	742.8	990.2

Erdbodentemperaturen	10 cm Tiefe	20 cm Tiefe	50 cm Tiefe	100 cm Tiefe
Kassel	-1.4	x	-0.7	0.8 °C
Gießen	-0.8	-1.0	0.0	1.1 °C
Offenbach	-1.0	-1.0	0.0	2.6 °C
Darmstadt	-1.3	-1.5	-0.7	0.8 °C

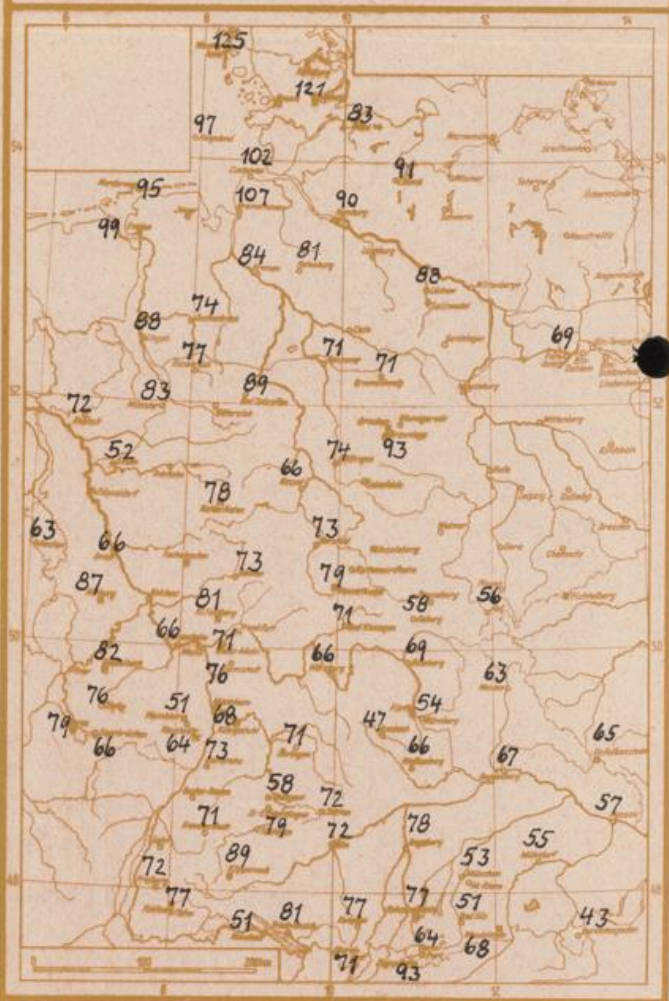
Sonnenaufgang am 17.2.63 in Frankfurt/Main 0734 Uhr, Untergang 1745 Uhr MEZ
 Mondaufgang am 17.2.63 (1 Tag nach Tot.Viert.) 0201 Uhr, Untergang 1131 Uhr MEZ

Langjähriges Temperaturmittel der Jahre 1851-1930 in Frankfurt/M. gestern 1.8 °C

Messungen in der freien Atmosphäre über Stuttgart
 Wind / Knoten Temperaturen
 Stuttgart Köln



Sonnenscheindauer in Stunden im Januar 1963



Auskünfte und Beratungen für Hessen durch das Wetteramt Frankfurt in Offenbach (Offenbach, Frankfurter Str. 135, Telefon 80329), außerdem durch Vermittlung der Dienststellen Darmstadt (Telefon 74720), Geisenheim (Telefon Rüdeshcim 8372), Gießen (Telefon 2119), Kassel (Telefon 15452), Bad Hersfeld (Telefon 2388). Für Rheinland-Pfalz: durch das Wetteramt Trier/Mosel (Telefon Trier 2727). - Automatische Ansagedienste: Wettervorhersage Rhein-Main-Gebiet (Telefon 1164), Reise- bzw. Winternothilfe (Telefon 1140) und Straßenzustandsberichte aus im Winter (Telefon 1140).