

# Wetterkarte

D 7311 A

Amtsblatt des Wetteramtes Frankfurt in Offenbach am Main

Bei unregelmäßiger Lieferung sind Beschwerden immer an das Zustellpostamt zu richten

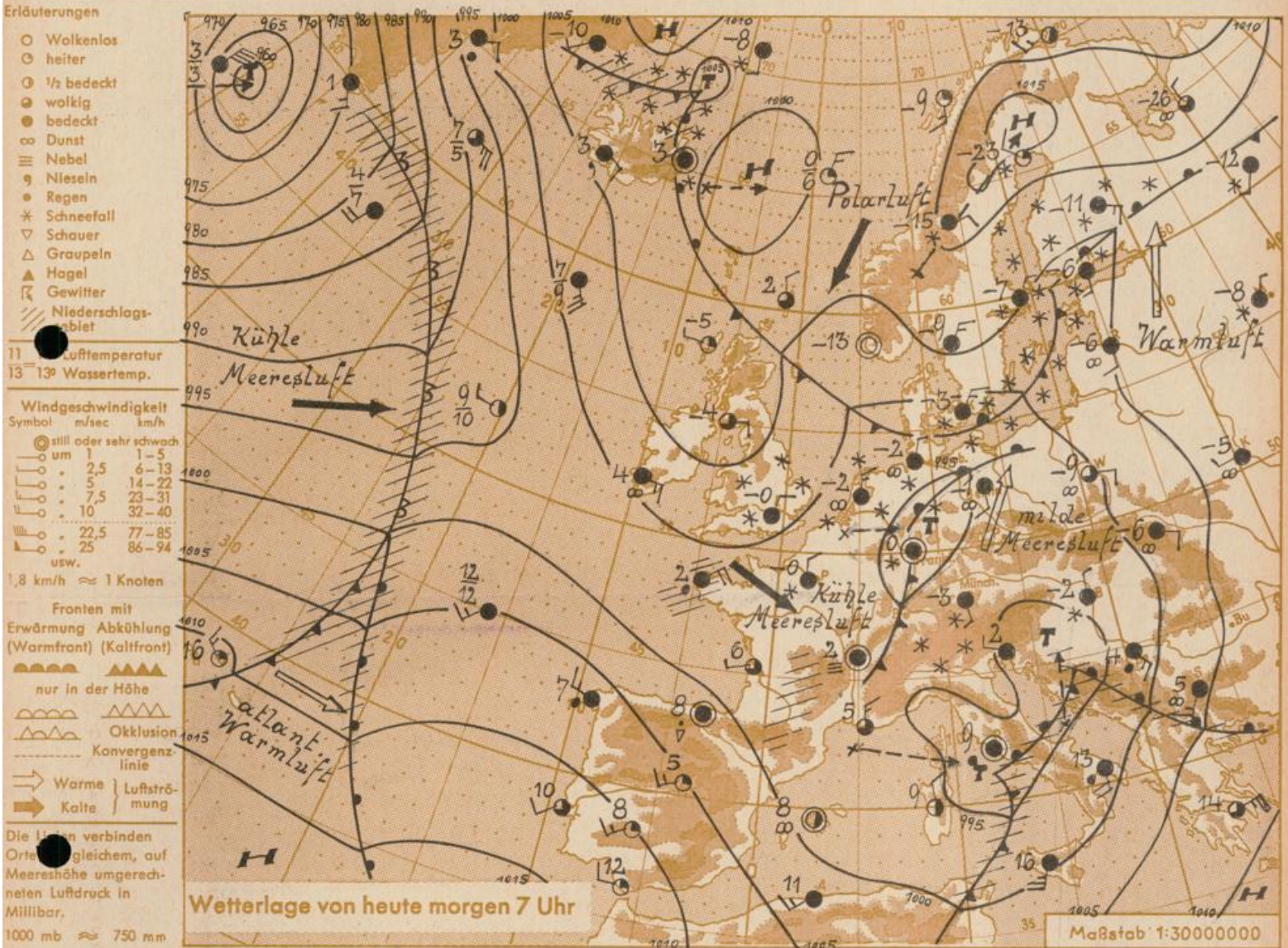
Druck und Verlag: Wetteramt Frankfurt in Offenbach/Main  
Frankfurter Straße 135 · Telefon 80329

Verlagsort: Frankfurt am Main  
Erscheint täglich, Postbezug monatlich 2,— DM

Jahrgang 1963

S o n n t a g , den 17. Februar 1963

Nummer 48



Auf der Rückseite des Tiefs über Deutschland, das sich auffüllt, strömt kühle Meeresluft aus nördlichen Richtungen nach Deutschland ein.

Dr. Ha.

Das Wetter in Hessen, Rheinland-Pfalz und Saarland in der Woche 10.2. - 16.2. 1963

Bei zeitweiligem Zustrom von Meeresluftmassen und vorherrschend bedecktem Himmel trat Tauwetter nur tagsüber in - abgesehen vom Samstag (16.) - geringer Dosierung in den Niederungen auf. Hier erreichten die Temperaturmaxima im allgemeinen täglich Werte nahe oder etwas über null Grad C, am Samstag (16.) jedoch vielerorts +5 Grad C (Neustadt/Weinstrasse +7 Grad C). In den Nächten zu Sonntag und Montag sanken die Minima vielerorts auf -5 Grad C, in der Nacht zu Freitag nach Aufklaren in einem Zwischenhoch auf -8 bis -10 Grad C ab (Bad Hersfeld -13 Grad C); dagegen wurde in den übrigen Nächten meist nur geringer Frost beobachtet. - Der Nordteil eines Tiefdrucksystems, der Deutschland von Montag (11.) bis Mittwoch (13.) in östlicher Richtung überquerte, und die Ausläufer eines ostatlantischen Tiefs, die Westdeutschland ab Freitag nachmittag (15.) beeinflussten, bedingten verbreitet Schneefälle, die am Samstag (16.) vielerorts in Regen übergingen. Trotz des vorübergehenden Tauwetters erhöhte sich die Schneedecke im Laufe der Woche stellenweise noch etwas.

Dr. Br.

## Wettermeldungen von heute morgen 7<sup>h</sup>

Station	Höhe NN	Wetter	Wind km/h	7 Uhr	Temperatur °C			Sonnenscheind. gestern in Stdn.	Niederschlag in 24 Stdn. mm	Schneehöhe cm	
					höchste gestern	Mittel gestern	Tiefwert der Nacht 2 m Höhe am Boden				
Frankfurt-Stadt	125	Schneereg.	SSW 3	1	5	2.0	0	0	x	7	15
Frankfurt-Flughafen	112	Schnee	still	0	4	1.8	0	-1	0.2	4	12
Offenbach/M.	99	Schnee	still	0	6	2.6	0	-0.1	0.5	3	15
Darmstadt-Bismarckturm	263	Regen	WSW 5	1	5	2.8	0	-0.3	2.0	2	12
Geisenheim	109	Nebel	SSW 5	0	5	2.3	0	-0.3	0.1	6	6
Gießen	185	Schneereg.	ESE 9	0	4	1.8	0	0	-	9	29
Kassel	158	Schnee	still	1	4	1.5	1	-0.3	-	3	19
Bad Hersfeld	211	Schneereg.	still	0	3	1.2	0	-0.3	-	2	26
Mannheim	97	Regen	S 7	2	9	3.9	1	0	1.8	0.6	6
Neustadt/Weinstr.	161	bedeckt	W 4	2	7	2.7	1	2	1.5	1	10
Trier	265	n.Nebel	WSW 4	1	5	2.5	1	0	-	3	4
Koblenz	96	Nebel	NNW 4	1	6	3.1	0	x	-	4	2
Saarbrücken	323	Nebel	SW 9	1	6	2.8	1	0	0.8	3	2
Weinbiet über Neustadt	553	Nebel	W 23	0	6	2.2	0	0	2.0	2	15
Nürburg	626	i.Wolken	still	-2	1	0.0	-2	-2	x	5	55
Kleiner Feldberg Ts.	805	Schnee	W 13	-1	0	-0.4	-1	-1	-	7	88
Wasserkuppe Rhön	921	Schnee	WSW 2	-2	-0.3	-2.0	-3	-3	0.8	1	70

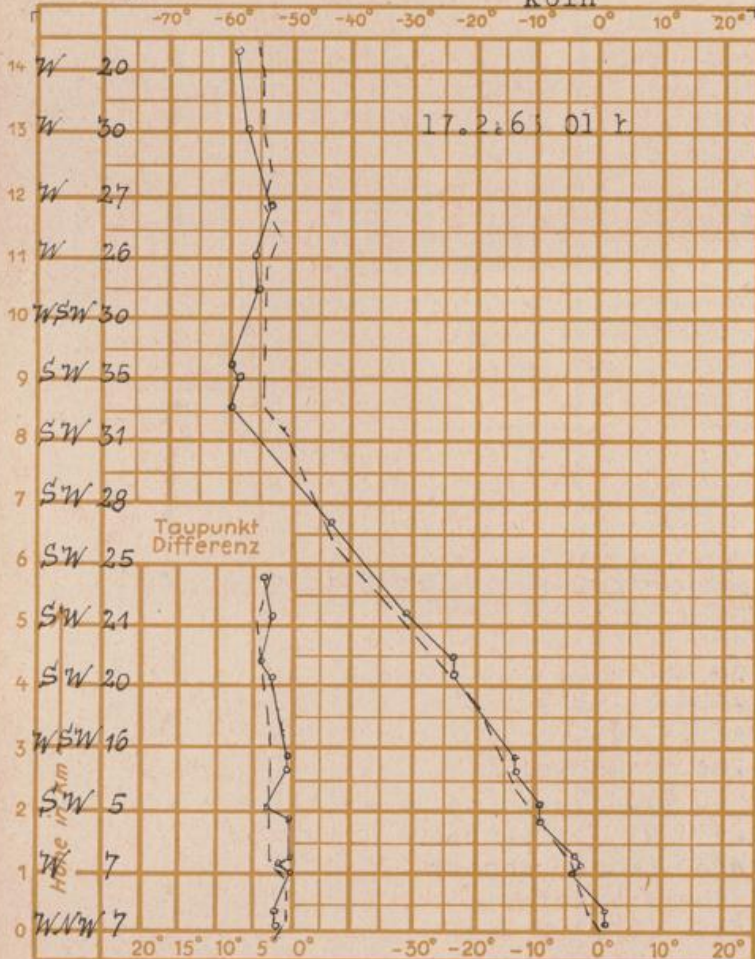
Luftdruck 7 h	Höhe	mm	auf Meereshöhe umgerechnet mm	umgerechnet mb
Frankfurt/Flugh	113	735.3	745.7	994.1
Offenbach	111	735.4	745.8	994.2
Gießen	193	727.2	745.0	993.2
Trier	273	721.6	746.0	994.6

Erdbodentemperaturen	10 cm Tiefe	20 cm Tiefe	50 cm Tiefe	100 cm Tiefe
Kassel	-1.5	x	-0.6	0.8 °C
Gießen	-0.4	-0.3	0.0	1.2 °C
Offenbach	-0.4	-0.6	0.0	2.6 °C
Darmstadt	-0.4	-1.0	-0.6	1.0 °C

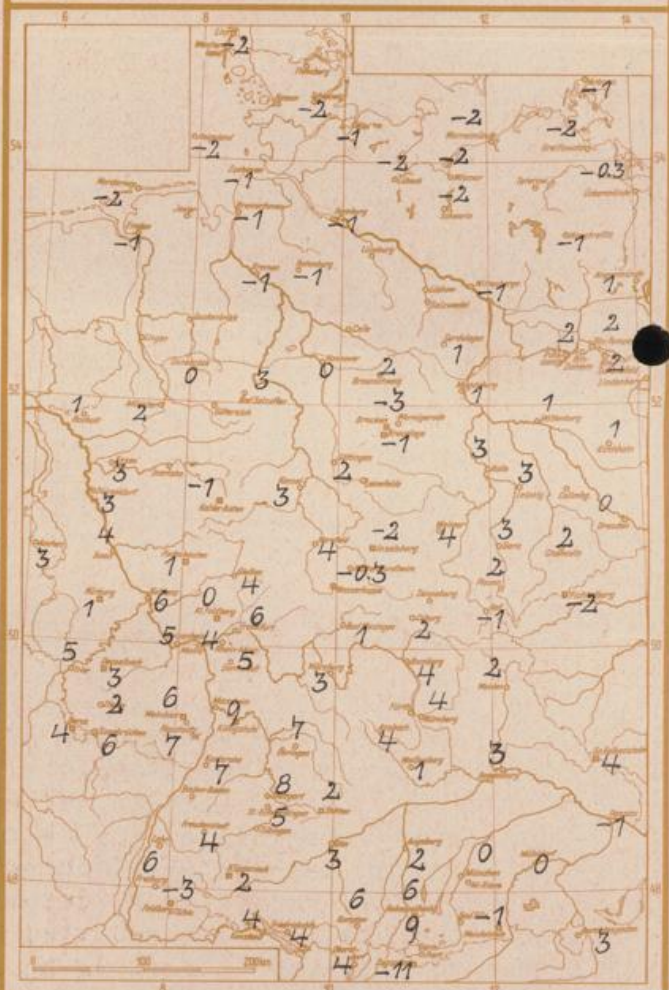
Sonnenaufgang am 18.2.63 in Frankfurt/Main 0732 Uhr, Untergang 1747 Uhr MEZ  
 Mondaufgang am 18.2.63 (2 Tage n.letzt.Vtl.) 0305 Uhr, Untergang 1205 Uhr MEZ

Langjähriges Temperaturmittel der Jahre 1851-1930 in Frankfurt/M. gestern 2.3 °C

Messungen in der freien Atmosphäre über Stuttgart  
 Wind/Knoten      Temperaturen  
 Stuttgart      Köln



Höchsttemperaturen am 16.2.63 in 2 m Höhe in Grad C



Corr.: Andere gestrige Karte Sonnenscheindauer Bad Hersfeld in 1.6 statt 6.0

Auskünfte und Beratungen für Hessen durch das Wetteramt Frankfurt in Offenbach (Offenbach, Frankfurter Str. 135, Telefon 80329), außerdem durch Vermittlung der Dienststellen Darmstadt (Telefon 74720), Geisenheim (Telefon Rudesheim 8372), Gießen (Telefon 2119), Kassel (Telefon 15452), Bad Hersfeld (Telefon 2388). Für Rheinland-Pfalz durch das Wetteramt Trier/Mosel (Telefon Trier 2727). - Automatische Ansagedienste: Wettervorhersage Rhein-Main-Gebiet (Telefon 1164), Reise- bzw. Wintersportbericht (Telefon 1160) und Straßenzustandsberichte - nur im Winter (Telefon 1169).