

Wetterkarte

D 7311 A

Amtsblatt des Wetteramtes Frankfurt in Offenbach am Main

Bei unregelmäßiger Lieferung sind Beschwerden immer an das Zustellpostamt zu richten

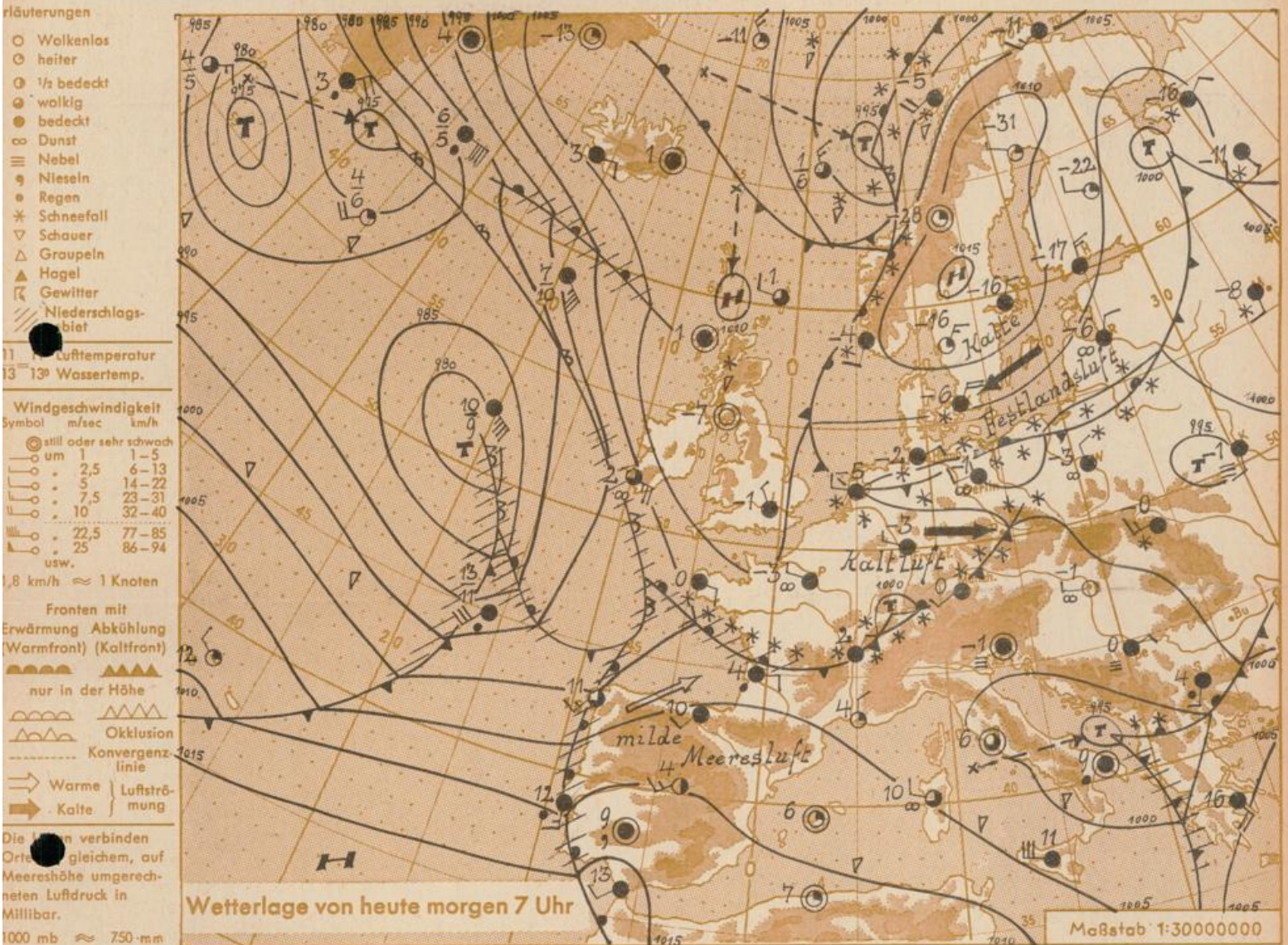
Druck und Verlag: Wetteramt Frankfurt in Offenbach/Main
Frankfurter Straße 135 · Telefon 80329

Verlagsort: Frankfurt am Main
Erscheint täglich, Postbezug monatlich 2,— DM

Jahrgang 1963

Montag, den 18. Februar 1963

Nummer 49



Der Tiefausläufer, der am Samstag über unserem Raum lag, zog nach Osten. Infolgedessen drehte die Strömung auf Nord bis Nordwest. Mit ihr setzte sich nach nur kurzem Tauwetter erneut kältere Luft über dem Vorhersagegebiet durch. Die flache Tiefdruckrinne über Norddeutschland füllt sich auf. So muss damit gerechnet werden, dass sogar ein Teil der kontinentalen Kaltluft von Skandinavien aus in unser Vorhersagegebiet einströmt, bevor ein weiterer Schub milder atlantischer Luft von Westen unser Gebiet erreicht.

Vorhersage für Hessen, Rheinland-Pfalz und Saarland, gültig bis Mittwoch, 20.2.63, früh:
Wechselnde, vorherrschend starke Bewölkung mit zeitweiligen Schneefällen. In den Niederungen am Tage Temperaturanstieg bis null Grad oder etwas darüber. Nachts leichter bis mässiger Frost. Schwache Luftbewegung.

Weitere Aussichten: Zunächst noch kalt. Später von Südwesten leichte Milderung, einzelne Schneefälle.

St. 6
Wetterkarte
Hockenstr. 24
23

Wettermeldungen von heute morgen 7h

Station	Höhe NN	Wetter	Wind km/h	7 Uhr	Temperatur °C			Sonnenscheind. gestern in Stdn.	Niederschlag in 24 Stdn. mm	Schneehöhe cm	
					höchste gestern	Mittel gestern	Tiefstwert der Nacht 2 m Höhe am Boden				
Frankfurt-Stadt	125	bedeckt	NE 12	-2	3	0.8	-2	-4	x	1	13
Frankfurt-Flughafen	112	bedeckt	WNW 9	-3	2	0.4	-4	-6	-	0.0	8
Offenbach/M.	99	bedeckt	WNW 11	-1	3	1.2	-2	-4	-	0.5	13
Darmstadt-Bismarckturm	263	bedeckt	WNW 5	-3	2	-0.1	-3	-3	-	0.0	11
Geisenheim	109	Schnee	NW 10	-2	2	-0.2	-3	-6	0.3	0.3	5
Gießen	185	bedeckt	WSW 9	-3	1	-0.3	-3	-4	-	3	27
Kassel	158	Schnee	still	-2	1	-0.4	-3	-3	-	4	21
Bad Hersfeld	211	bedeckt	NNW 2	-2	1	-0.3	-2	-2	-	4	30
Mannheim	97	bedeckt	NNW 7	-1	4	1.2	-1	-2	-	0.3	4
Neustadt/Weinstr.	161	bedeckt	N 7	-1	4	1.1	-1	0	-	0.6	6
Trier	265	Schnee	NNW 7	-3	-1	-0.9	-3	-3	-	0.4	4
Koblenz	96	Schnee	WNW 5	-1	1	-0.6	-2	x	-	1	6
Saarbrücken	323	bedeckt	WNW 5	-3	2	0.1	-4	-5	-	0.3	1
Weinbiet über Neustadt	553	bedeckt	WSW 5	-5	1	-0.4	-5	-4	-	0.2	14
Nürburg	626	Schnee	NW 4	-7	-2	-5.0	-7	-7	x	0.5	60
Kleiner Feldberg Ts.	805	Schnee	NW 13	-8	-1	-4.3	-8	-9	-	0.2	86
Wasserkuppe Rhön	921	i. Wolken	WNW 7	-7	-2	-3.6	-7	-8	-	2	70

Luftdruck 7h	Höhe	mm	auf Meereshöhe umgerechnet mm	umgerechnet mb
Frankfurt/Flugh	113	741.0	751.7	1002.1
Offenbach	111	740.5	751.0	1001.2
Gießen	193	732.4	750.5	1000.6
Trier	273	726.8	752.2	1002.8

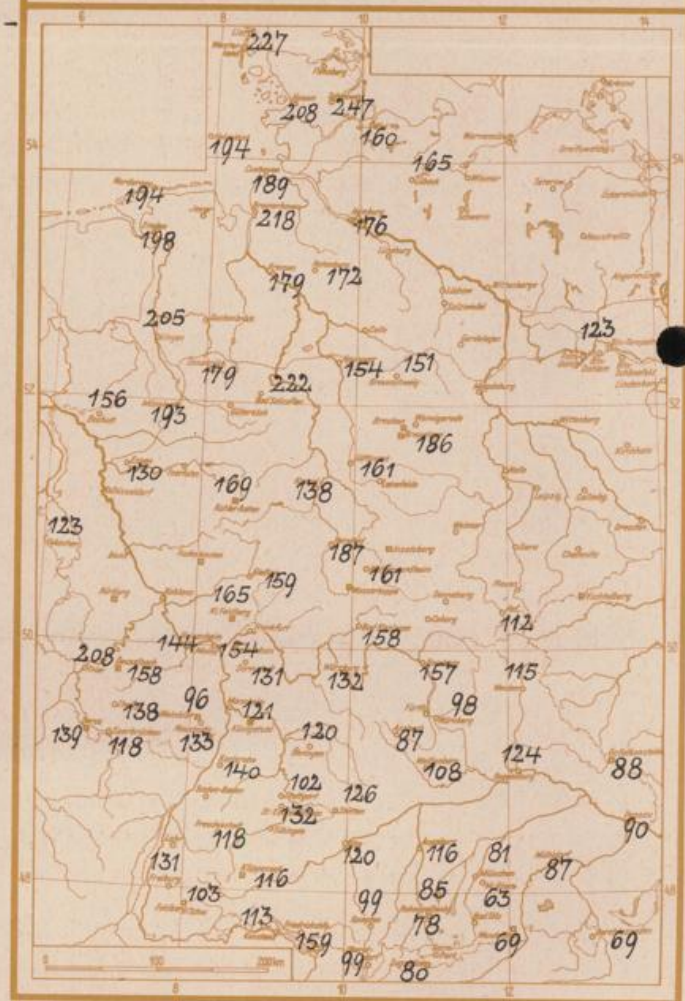
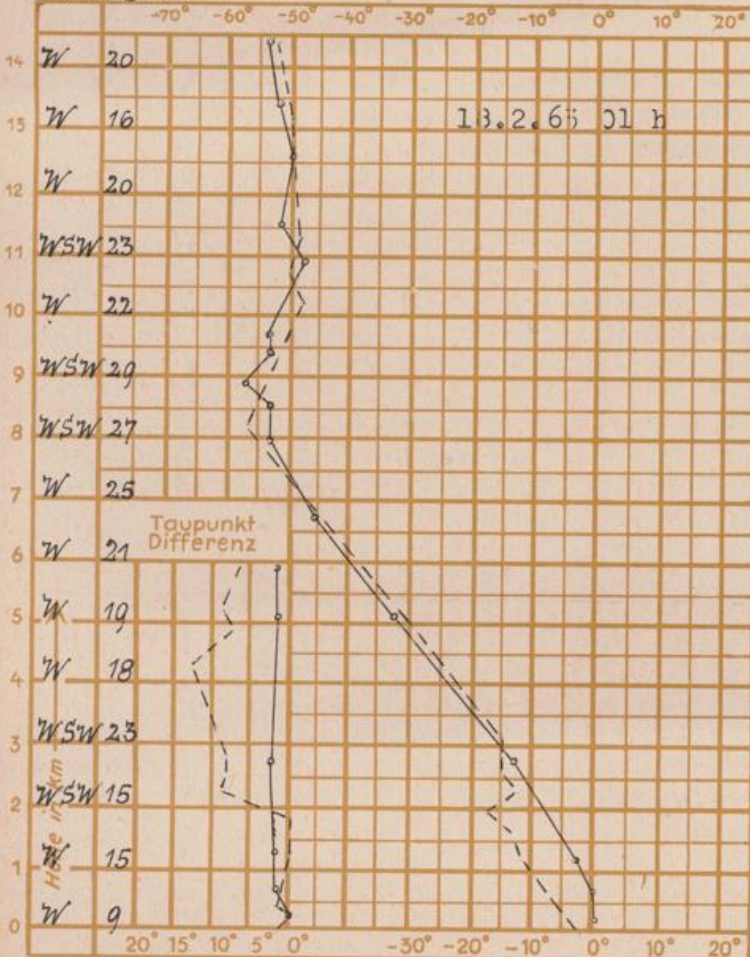
Erdbodentemperaturen	10 cm Tiefe	20 cm Tiefe	50 cm Tiefe	100 cm Tiefe
Kassel	-1.6	x	-0.6	0.9 °C
Gießen	-0.3	-0.2	0.0	1.2 °C
Offenbach	-0.5	-0.6	0.0	2.6 °C
Darmstadt	-0.4	-0.8	-0.5	1.0 °C

Sonnenaufgang am 19.2.63 in Frankfurt/Main 0730 Uhr, Untergang 1749 Uhr MEZ
 Mondaufgang am 19.2.63 (4 Tage v. Neumond) 0407 Uhr, Untergang 1248 Uhr MEZ

Langjähriges Temperaturmittel der Jahre 1851-1930 in Frankfurt/M. gestern 2.4 °C

Sonnenscheindauer in % des Normalwertes im Januar 1963

Messungen in der freien Atmosphäre über Stuttgart
 Wind / Knoten
 Temperaturen
 Stuttgart Köln



Auskünfte und Beratungen für Hessen durch das **Wetteramt Frankfurt** in Offenbach (Offenbach, Frankfurter Str. 135, Telefon 80329), außerdem durch Vermittlung der Dienststellen Darmstadt (Telefon 74720), Geisenheim (Telefon Rüdeshheim 8372), Gießen (Telefon 2119), Kassel (Telefon 15452), Bad Hersfeld (Telefon 2388). Für Rheinland-Pfalz: durch das **Wetteramt Trier/Mosel** (Telefon Trier 2727). - **Automatische Ansagedienste:** Wettervorhersage Rhein-Main-Gebiet (Telefon 1164), Reise- bzw. Wintersportbericht (Telefon 1160) und Straßenzustandsberichte - nur im Winter (Telefon 1168)