

Wetterkarte

D 7311 A

Amtsblatt des Wetteramtes Frankfurt in Offenbach am Main

Bei unregelmäßiger Lieferung sind Beschwerden immer an das Zustellpostamt zu richten.

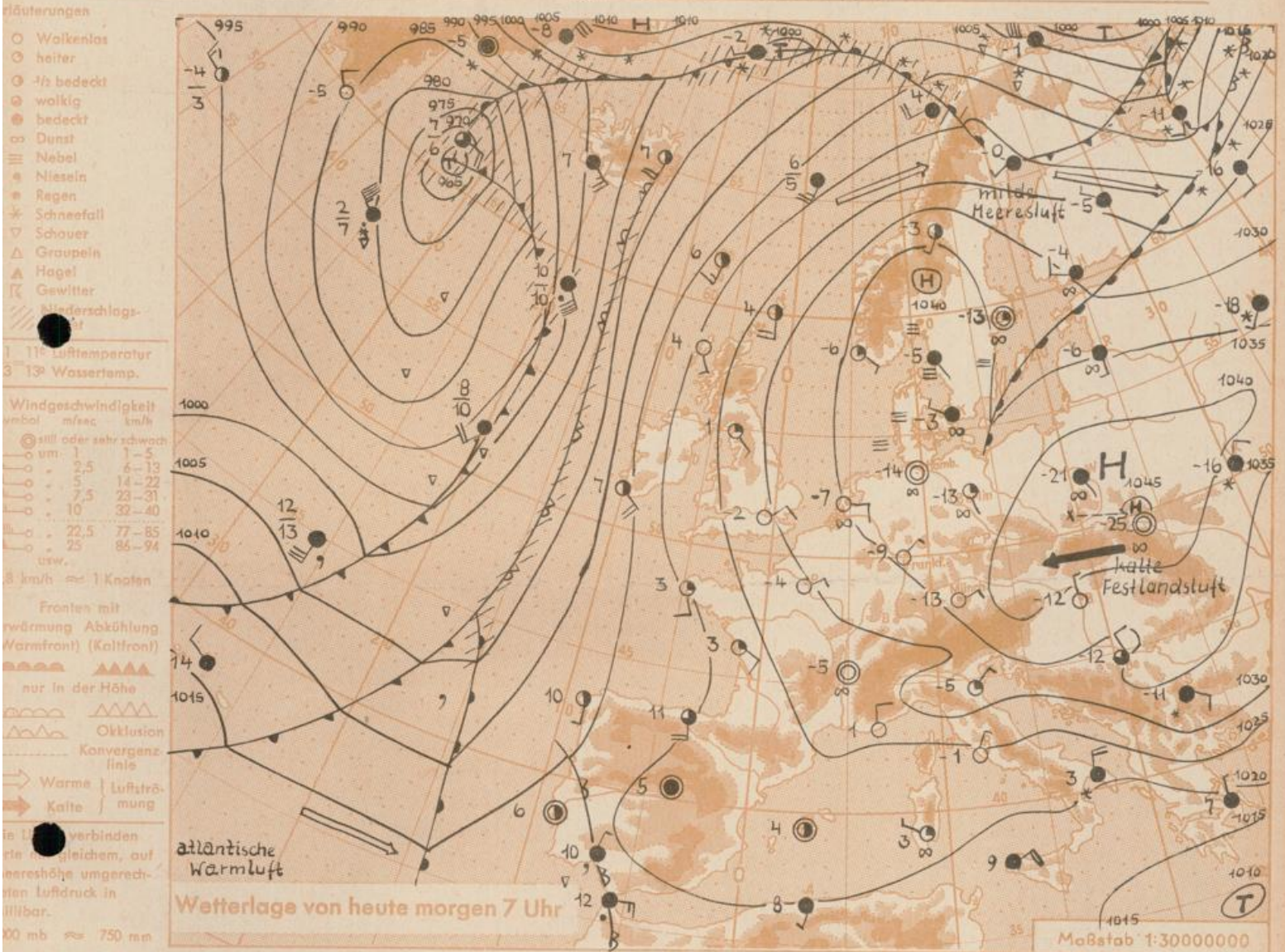
Druck und Verlag: Wetteramt Frankfurt in Offenbach/Main
Frankfurter Straße 135. · Telefon 80329

Verlagsort: Frankfurt am Main
Erscheint täglich, Postbezug monatlich 2,— DM

Jahrgang 1963

Donnerstag, den 28. Februar 1963

Nummer 59



In der Nacht zu Donnerstag sanken bei klarem Himmel die Temperaturen in unserem Raum wieder verbreitet auf Werte um minus 10 Grad, in Nordhessen örtlich auch unter minus 15 Grad ab (siehe Rückseite der Wetterkarte).

Da das kräftige Festlandhoch seine Lage und Stärke vorerst kaum ändert, hält in ganz Deutschland das ruhige Spätwinterwetter auch in den ersten Märztagen an.

Vorhersage für Hessen, Rheinland-Pfalz und Saarland, gültig bis Samstag, 2.3.63, früh:

In den Frühstunden höchstens vereinzelt strichweise neblig. Tagsüber sonnig und Temperaturanstieg in den Niederungen auf einige Grad über Null. Nachts klar und verbreitet mässiger bis strenger Frost mit Tiefstwerten zwischen minus 10 und minus 15 Grad.

Schwache Winde aus östlichen Richtungen.

Weitere Aussichten: Keine Änderung.

Cu.

Heckersstr. 24
Wetterkarte

6
23

D 7311 A

Nachdruck und öffentlicher Aushang ohne Genehmigung nicht gestattet

Wettermeldungen von heute morgen 7^h

Station	Höhe NN	Wetter	Wind km/h	7 Uhr	Temperatur °C			Sonnenschein, gestern in Std.	Niederschlag in 24 Std. mm	Schneehöhe cm
					höchste gestern	Mittel gestern	Tiefstwert der Nacht 2m Höhe am Boden			
Frankfurt-Stadt	125	wolkenlos	NE 3	-10	4	-2.0	-11 -14	x	-	11
Frankfurt-Flughafen	112	wolkenlos	NE 11	-9	3	-2.2	-11 -16	9.6	-	5
Offenbach/M.	99	wolkenlos	E 11	-7	5	-0.8	-7 -12	9.3	-	12
Darmstadt-Bismarckturm	263	wolkenlos	E 16	-7	2	-1.6	-7 -10	10.2	-	12
Geisenheim	109	wolkenlos	E 3	-7	4	-0.4	-8 -12	9.1	-	6
Gießen	185	wolkenlos	N 4	-11	3	-2.7	-11 -17	8.1	-	18
Kassel	158	wolkenlos	NE 1	-12	4	-1.5	-12 -12	9.3	-	16
Bad Hersfeld	211	bedeckt	still	-13	2	-3.4	-16 -18	10.0	-	27
Mannheim	97	wolkenlos	NNW 5	-8	6	-1.0	-8 -11	8.5	-	2
Neustadt/Weinstr.	161	wolkenlos	NE 14	-7	3	-1.0	-7 -8	9.4	-	9
Trier	265	heiter	NE 18	-6	3	-1.0	-6 -8	9.9	-	7
Koblenz	96	heiter	E 7	-6	5	0.4	-6 x	8.9	-	2
Saarbrücken	323	wolkenlos	NE 18	-7	2	-2.6	-8 -10	9.4	-	5
Weinbiet über Neustadt	553	wolkenlos	E 32	-9	-1	-4.3	-9 -11	9.6	-	21
Nürnberg	626	heiter	SE 31	-8	-1	-4.9	-8 -11	x	-	53
Kleiner Feldberg Ts.	805	wolkenlos	ESE 32	-10	-3	-5.9	-10 -13	8.4	-	72
Wasserkuppe Rhön	921	wolkenlos	SE 23	-8	-5	-7.6	-10 -15	10.0	-	55

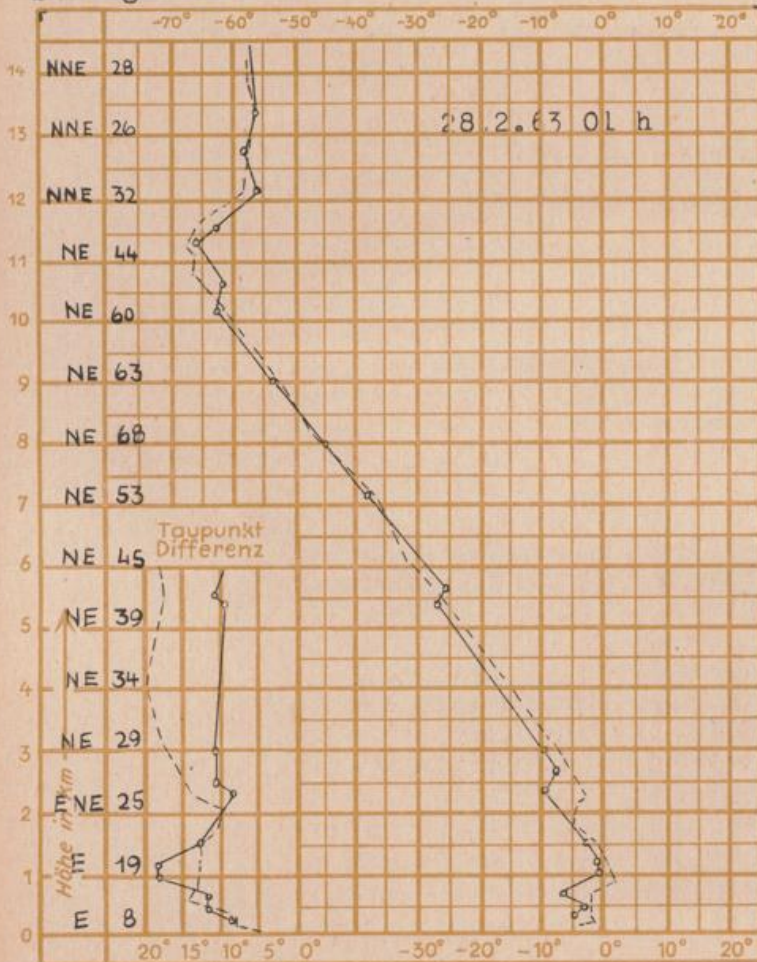
Luftdruck 7 ^h	Höhe	mm	auf Meereshöhe umgerechnet mm	mb
Frankfurt/Flugh	113	765.9	777.0	1035.9
Offenbach	111	766.0	777.0	1035.9
Gießen	193	758.1	777.4	1036.4
Trier	273	749.1	775.5	1033.9

Erdbodentemperaturen	10 cm Tiefe	20 cm Tiefe	50 cm Tiefe	100 cm Tiefe
Kassel	-4.3	x	-1.5	0.7 °C
Gießen	-1.7	-1.5	0.0	1.2 °C
Offenbach	-2.5	-1.8	0.3	2.7 °C
Darmstadt	-3.8	-3.3	-0.9	0.9 °C

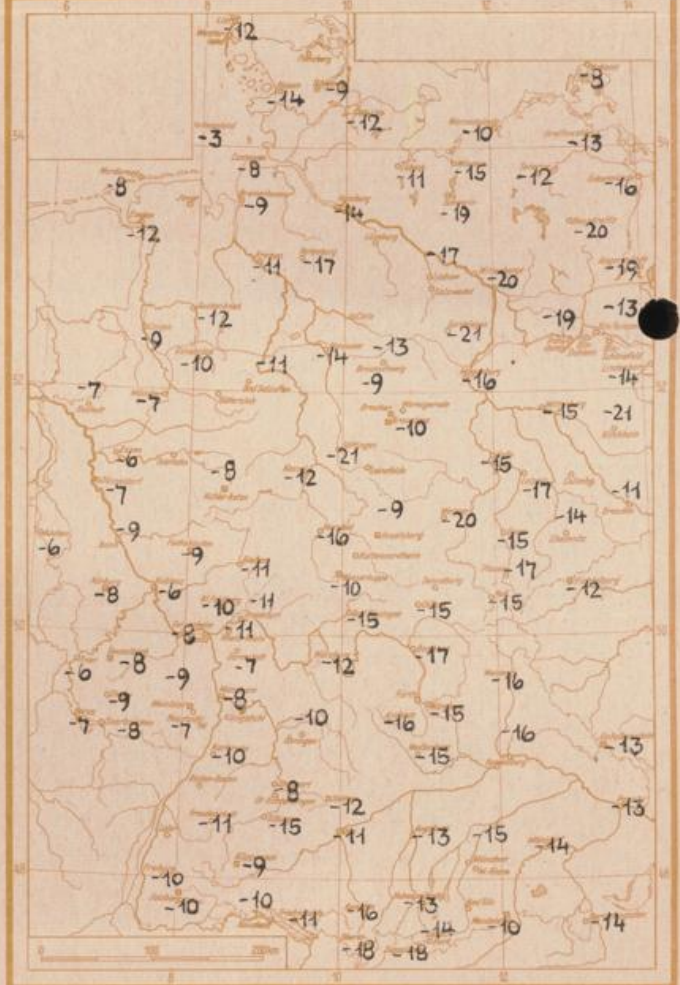
Sonnenaufgang am 1.3.63 in Frankfurt/Main 0711 Uhr, Untergang 1805 Uhr MEZ
 Mondaufgang am 1.3.63 (1 Tag vor I.Viertel) 1010 Uhr, Untergang ---- Uhr MEZ

Langjähriges Temperaturmittel der Jahre 1851-1930 in Frankfurt/M. gestern 3.8 °C

Messungen in der freien Atmosphäre über Stuttgart
 Wind/Knoten Stuttgart Köln
 Temperaturen



Tiefsttemperaturen der letzten Nacht in 2 m Höhe in Grad C



Auskünfte und Beratungen für Hessen durch das Wetteramt Frankfurt in Offenbach (Offenbach, Frankfurter Str. 135, Telefon 80329) außerdem durch Vermittlung der Dienststellen Darmstadt (Telefon 74720), Geisenheim (Telefon Rudesheim 8372), Gießen (Telefon 2119), Kassel (Telefon 15452), Bad Hersfeld (Telefon 2388). Für Rheinland-Pfalz: durch das Wetteramt Trier/Mosel (Telefon Trier 2727). - Automatische Ansagedienste: Wettervorhersage Rhein-Main-Gebiet (Telefon 1164), Reise- bzw.