

# Wetterkarte

D 7311 A

Amtsblatt des Wetteramtes Frankfurt in Offenbach am Main

Bei unregelmäßiger Lieferung sind Beschwerden immer an das Zustellpostamt zu richten

Druck und Verlag: Wetteramt Frankfurt in Offenbach/Main  
Frankfurter Straße 135. Telefon 80329

Verlagsort: Frankfurt am Main  
Erscheint täglich, Postbezug monatlich 2,— DM

Jahrgang 1963

Montag, den 11. März 1963

Nummer 70

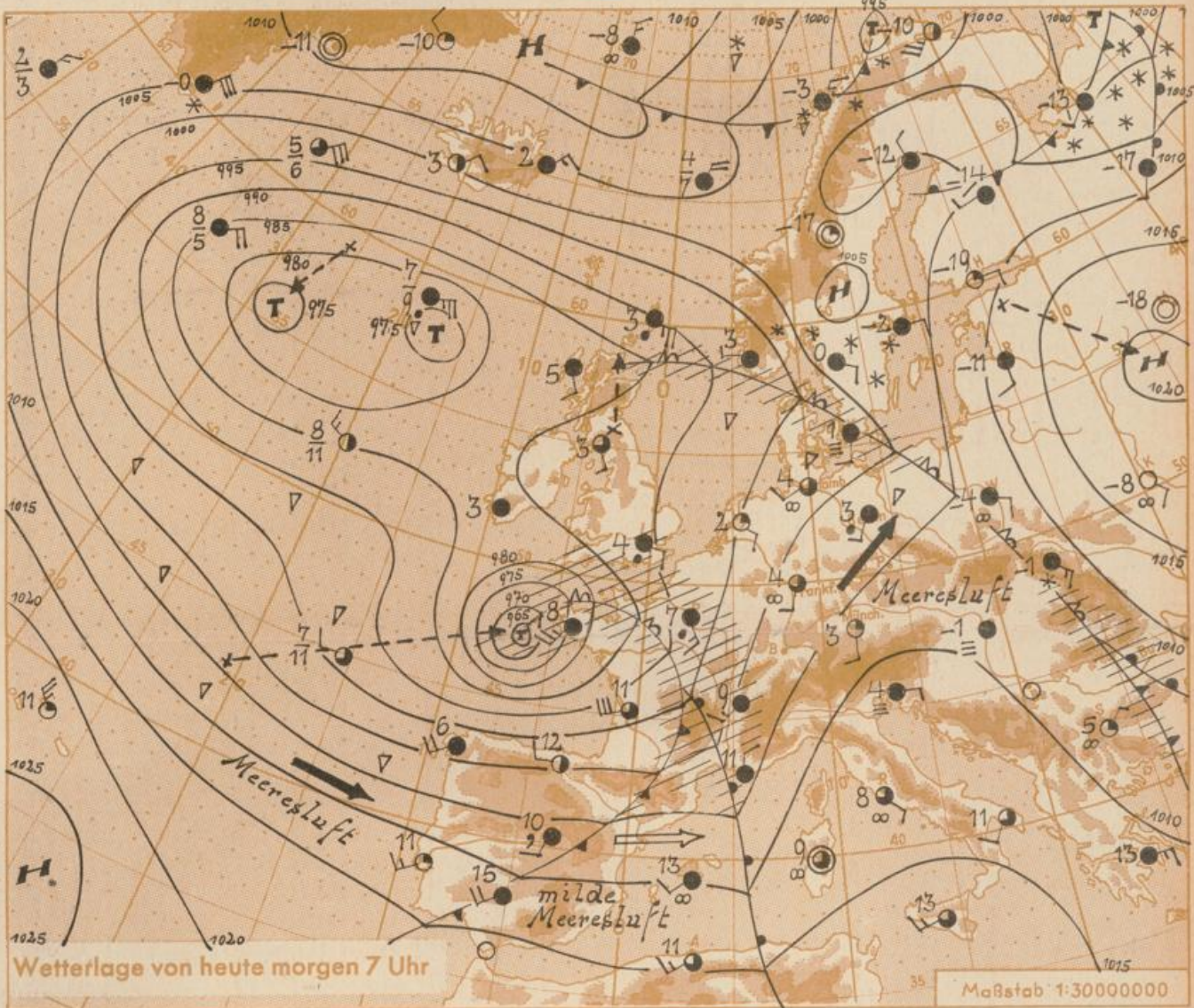
**Wäuerungen**

- Wolkenlos
  - heiter
  - 1/2 bedeckt
  - wolkig
  - bedeckt
  - ∞ Dunst
  - ≡ Nebel
  - Nieseln
  - Regen
  - \* Schneefall
  - △ Schauer
  - ▽ Graupeln
  - ▲ Hagel
  - ⊞ Gewitter
  - ⊞ Niederschlagsfeld
- 11 11° Lufttemperatur  
13 13° Wassertemp.

- Windgeschwindigkeit**
- | Symbol | m/sec                   | km/h  |
|--------|-------------------------|-------|
| ○      | still oder sehr schwach | um 1  |
| ○      | 1                       | 1-5   |
| ○      | 2,5                     | 6-13  |
| ○      | 5                       | 14-22 |
| ○      | 7,5                     | 23-31 |
| ○      | 10                      | 32-40 |
| ○      | 22,5                    | 77-85 |
| ○      | 25                      | 86-94 |
- usw.
- 1,8 km/h ≈ 1 Knoten

- Fronten mit Erwärmung Abkühlung**  
(Warmfront) (Kaltfront)
- nur in der Höhe:
- Okklusion
  - Konvergenzlinie
  - Wärme | Luftströmung
  - Kalte |

Die ● verbinden Orte mit gleichem, auf Meereshöhe umgerechneten Luftdruck in Millibar.  
1000 mb ≈ 750 mm



Ein Randtief des atlantischen Tiefdrucksystems hat den Westausgang des Ärmelkanals erreicht. Die Ausläufer überqueren am Montag mit einem neuen Niederschlagsfeld unser Vorhersagegebiet, das nachfolgend im Bereich einer südwestlichen bis westlichen Strömung bleibt. Damit hält das wechselhafte und verhältnismässig milde Wetter an.

Vorhersage für Hessen, Rheinland-Pfalz und Saarland, gültig bis Mittwoch, 13.3.63, früh:  
Am Montag nachmittag bedeckt und Regen. Am Abend und in der Nacht zu Dienstag Übergang zu wechselnder Bewölkung. Am Dienstag noch wiederholt Schauer. Höchsttemperaturen in den Niederungen um 10 Grad, Tiefstwerte nachts plus 2 bis 5 Grad.  
Mässiger bis frischer, zum Teil böiger Wind aus Süd bis Südwest.

Weitere Aussichten: Wechselhaft, verhältnismässig mild.

St.

Wetterkarte Heckerstr. 24 6 23

## Wettermeldungen von heute morgen 7h

| Station                | Höhe NN | Wetter    | Wind km/h | Temperatur °C |                 |                |   | Sonnenschein, gestern in Stdn. | Niederschlag in 24 Stdn, mm | Schneehöhe cm |        |
|------------------------|---------|-----------|-----------|---------------|-----------------|----------------|---|--------------------------------|-----------------------------|---------------|--------|
|                        |         |           |           | 7 Uhr         | höchste gestern | Mittel gestern | Tiefstwert der Nacht 2m Höhe   am Boden |                                |                             |               |        |
| Frankfurt-Stadt        | 725     | heiter    | SW 5      | 3             | 10              | 6.0            | 3                                       | 0.3                            | x                           | 5             | -      |
| Frankfurt-Flughafen    | 112     | wolkig    | S 9       | 4             | 10              | 6.1            | 4                                       | 2                              | 1.6                         | 7             | -      |
| Offenbach/M.           | 99      | wolkig    | SW 11     | 4             | 11              | 6.2            | 4                                       | 1                              | 2.1                         | 8             | -      |
| Darmstadt-Bismarckturm | 263     | heiter    | SW 5      | 4             | 8               | 5.8            | 4                                       | 1                              | 1.4                         | 4             | -      |
| Geisenheim             | 109     | bedeckt   | SSW 8     | 4             | 10              | 6.2            | 4                                       | 2                              | 2.9                         | 5             | -      |
| Gießen                 | 185     | wolkig    | SE 14     | 3             | 10              | 5.4            | 3                                       | 0                              | 2.7                         | 3             | Fleck. |
| Kassel                 | 158     | wolkig    | S 9       | 3             | 10              | 6.0            | 3                                       | 1                              | 3.0                         | 4             | -      |
| Bad Hersfeld           | 211     | bedeckt   | W 5       | 4             | 8               | 5.0            | 4                                       | -0.3                           | 1.1                         | 1             | Fleck. |
| Mannheim               | 97      | heiter    | SE 9      | 4             | 11              | 6.9            | 4                                       | 1                              | 2.9                         | 3             | -      |
| Neustadt/Weinstr.      | 161     | bedeckt   | S 4       | 3             | 13              | 7.4            | 3                                       | 2                              | 3.5                         | 3             | -      |
| Trier                  | 265     | bedeckt   | SSW 4     | 4             | 8               | 6.2            | 4                                       | 1                              | 1.1                         | 7             | -      |
| Koblenz                | 96      | bedeckt   | S 18      | 6             | 11              | 7.6            | 6                                       | x                              | 2.4                         | 2             | -      |
| Saarbrücken            | 323     | bedeckt   | SE 11     | 4             | 9               | 5.8            | 3                                       | 1                              | 2.3                         | 4             | -      |
| Weinbiet über Neustadt | 553     | bedeckt   | SW 18     | 2             | 9               | 4.8            | 2                                       | 0                              | 3.8                         | 3             | -      |
| Nürnberg               | 626     | i. Wolken | SSW 23    | 2             | 6               | 2.9            | 1                                       | -0.3                           | x                           | 5             | Fleck. |
| Kleiner Feldberg Ts.   | 805     | i. Wolken | SW 18     | 0             | 3               | 1.6            | 0                                       | 0                              | -                           | 5             | 41     |
| Wasserkuppe Rhön       | 921     | n. Schnee | WSW 23    | -0.3          | 1               | 0.7            | -0.3                                    | -1                             | 0.1                         | 5             | 4      |

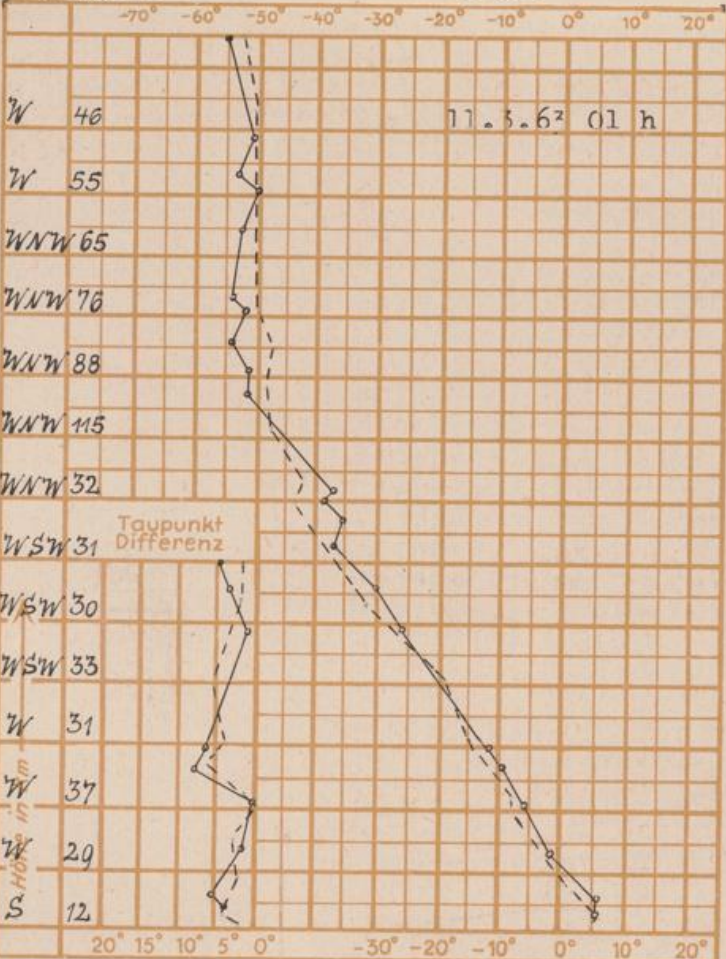
| Luftdruck 7h    | Höhe | mm    | auf Meereshöhe umgerechnet mm | umgerechnet mb |
|-----------------|------|-------|-------------------------------|----------------|
| Frankfurt/Flugh | 113  | 742.2 | 752.5                         | 1003.2         |
| Offenbach       | 111  | 742.0 | 752.2                         | 1002.9         |
| Gießen          | 193  | 733.7 | 751.5                         | 1001.8         |
| Trier           | 273  | 725.9 | 750.6                         | 1000.7         |

| Erdbodentemperaturen | 10 cm Tiefe | 20 cm Tiefe | 50 cm Tiefe | 100 cm Tiefe |
|----------------------|-------------|-------------|-------------|--------------|
| Kassel               | 0.1         | -0.7        | -0.8        | 0.5 °C       |
| Gießen               | 0.0         | 0.0         | 0.1         | 1.0 °C       |
| Offenbach            | 0.3         | -0.2        | -0.2        | 2.0 °C       |
| Darmstadt            | 0.5         | -0.2        | -0.2        | 0.8 °C       |

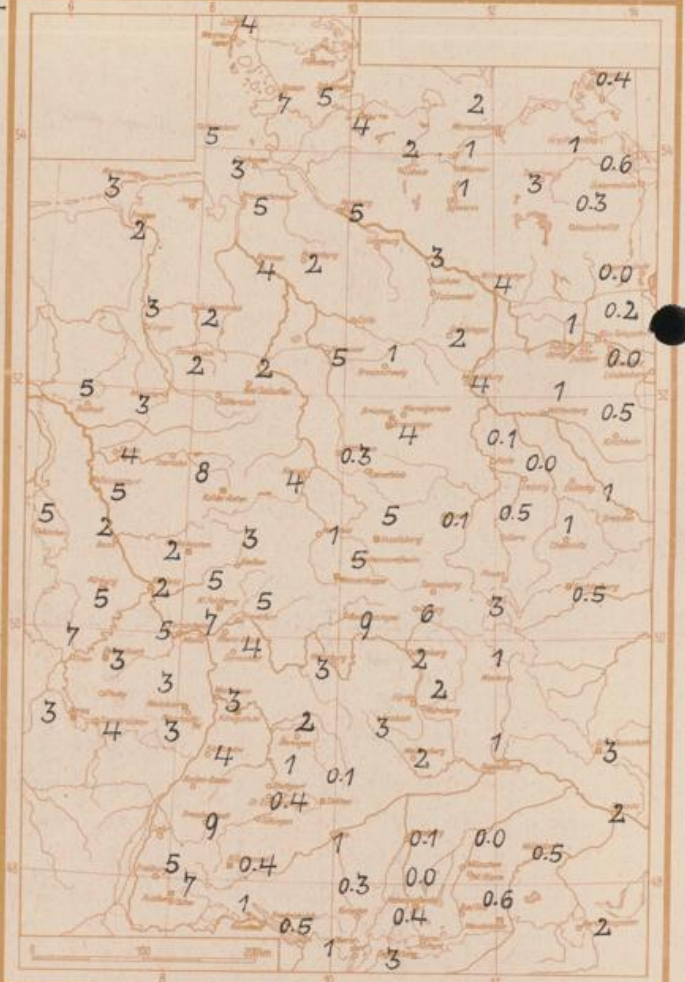
Sonnenaufgang am 12.3.63 in Frankfurt/Main 0648 Uhr, Untergang 1823 Uhr MEZ  
 Mondaufgang am 12.3.63 (2 Tage nach Vollmond) 2039 Uhr, Untergang 0800 Uhr MEZ

Langjähriges Temperaturmittel der Jahre 1851-1930 in Frankfurt/M. gestern 4.4 °C

Messungen in der freien Atmosphäre über Stuttgart  
 Wind / Knoten  
 Stuttgart Köln



Niederschlagsmengen vom 10.3.63 bis 11.3.63 morgens in Liter/qm



Auskünfte und Beratungen für Hessen durch das **Wetteramt Frankfurt** in Offenbach (Offenbach, Frankfurter Str. 135, Telefon 80329), außerdem durch Vermittlung der Dienststellen Darmstadt (Telefon 74720), Geisenheim (Telefon Rudesheim 8372), Gießen (Telefon 2119), Kassel (Telefon 15452), Bad Hersfeld (Telefon 2388). Für Rheinland-Pfalz: durch das **Wetteramt Trier/Mosel** (Telefon Trier 2/27). - **Automatische Ansagedienste:** Wettervorhersage Rhein-Main-Gebiet (Telefon 1164), Reise- bzw. Wintersparthericht (Telefon 1140) und Straßenzustandsbericht (Telefon 1141).