

Wetterkarte

D 7311 A

Amtsblatt des Wetteramtes Frankfurt in Offenbach am Main

Bei unregelmäßiger Lieferung sind Beschwerden immer an das Zustellpostamt zu richten

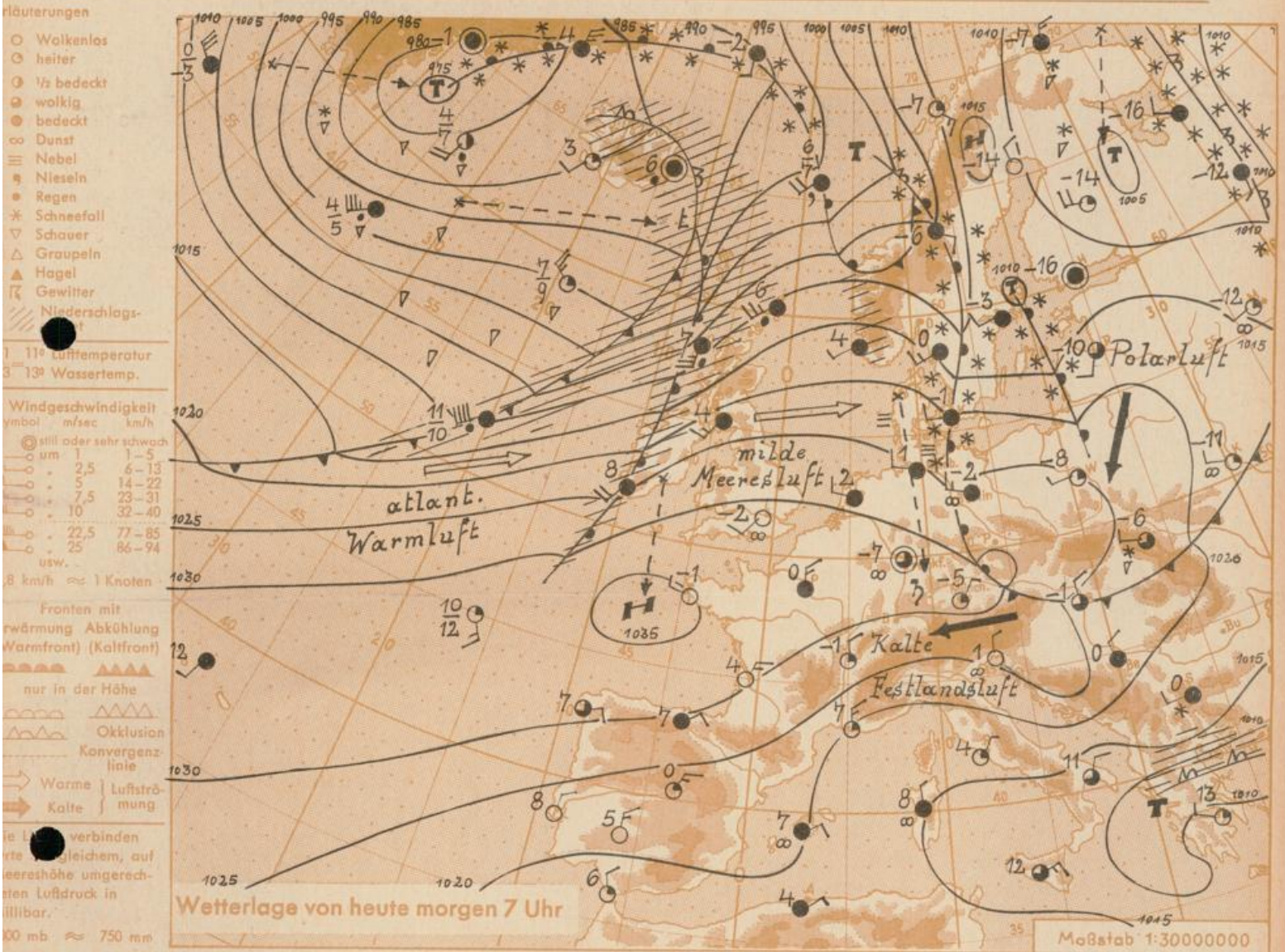
Druck und Verlag: Wetteramt Frankfurt in Offenbach/Main
Frankfurter Straße 135. Telefon 80329

Verlagsort: Frankfurt am Main
Erscheint täglich, Postbezug monatlich 2,- DM

Jahrgang 1963

S o n n t a g , den 24. März 1963

Nummer 83



Der Vorhersagebereich wird von Ausläufern des Islandtiefs, die milde Meeresluft heranzuführen, überquert. Das Islandtief dehnt in den nächsten Tagen seinen Einfluss nach Süden aus und drängt die Hochdruckzone über Süddeutschland nach Süd-europa ab.

Schü.

Das Wetter in Hessen, Rheinland-Pfalz und Saarland in der Woche 17.3.-23.3.63: Während der ersten Wochenhälfte überquerten mehrere Tiefdruckausläufer unser Gebiet von West nach Ost. Hierbei kam es zu stellenweise ergiebigen Regenfällen. Bei Zustrom verhältnismäßig milder Meeresluftmassen lagen die Tagesmittel der Temperatur über den langjährigen Durchschnittswerten. Die Schneedecke schmolz auch im Bergland dahin. Infolge der Verlagerung eines Tiefs von Frankreich nach Italien konnte sich ausgerechnet zum kalendermäßigen Frühlingsbeginn (Donnerstag, 21.) mit einer östlichen Strömung kalte Festlandsluft, die sich bereits an den Vortagen bis etwa zur Elbe vorgeschoben hatte, über unserem Gebiet durchsetzen. Es kam zunächst zu geringen, am Wochenende aber bei meist heiterem Wetter zu leichten bis mässigen Nachtfrösten.

Wetterkarte
Heckertstr. 24

6
Br. Br.

Wettermeldungen von heute morgen 7h

Station	Höhe NN	Wetter	Wind km/h	7 Uhr	Temperatur °C			Sonnenschein, gestern in Stdn.	Niederschlag in 24 Stdn. mm	Schneehöhe cm
					höchste gestern	Mittel gestern	Tiefstwert der Nacht 2m Höhe (am Boden)			
Frankfurt-Stadt	125	heiter	E 3	-1	7	1.8	-3	-7	x	-
Frankfurt-Flughafen	112	wolkig	still	-7	6	-0.4	-8	-11	8.7	-
Offenbach/M.	99	wolkig	still	-5	7	1.3	-5	-7	9.0	-
Darmstadt-Bismarckturm	263	heiter	SW 11	-1	5	0.5	-1	-5	8.1	-
Geisenheim	109	wolkig	W 3	-1	7	1.7	-2	-4	10.6	-
Gießen	185	bedeckt	SSW 4	-2	6	0.2	-3	-5	11.2	-
Kassel	158	bedeckt	SW 4	-0.3	6	0.7	-1	-3	10.5	-
Bad Hersfeld	211	bedeckt	W 4	-2	5	-0.7	-4	-5	11.0	-
Mannheim	97	heiter	still	-5	6	1.0	-5	-7	10.5	-
Neustadt/Weinstr.	161	wolkenlos	NE 4	-4	6	2.0	-4	-7	8.1	-
Trier	265	wolkenlos	N 2	-4	5	0.9	-4	-5	10.3	-
Koblenz	96	bedeckt	SSW 18	-2	9	4.0	-2	x	9.6	-
Saarbrücken	323	wolkenlos	still	-4	4	0.0	-7	-7	10.0	-
Weinbiet über Neustadt	553	heiter	SW 4	-3	2	-1.4	-4	-6	8.2	0.0
Nürnberg	626	i. Wolken	still	-3	1	-2.6	-4	-7	x	Fleck.
Kleiner Feldberg Ts.	805	wolkig	N 7	-5	0	-3.7	-6	-9	9.7	Fleck.
Wasserkuppe Rhön	921	bedeckt	WSW 13	-5	-3	-5.2	-7	-9	9.5	Fleck.

Luftdruck 7h	Höhe	mm	auf Meereshöhe umgerechnet mm	mb
Frankfurt/Flugh	113	761.5	772.6	1030.0
Offenbach	111	761.7	772.6	1030.0
Gießen	193	753.0	771.5	1028.6
Trier	273	747.0	773.2	1030.8

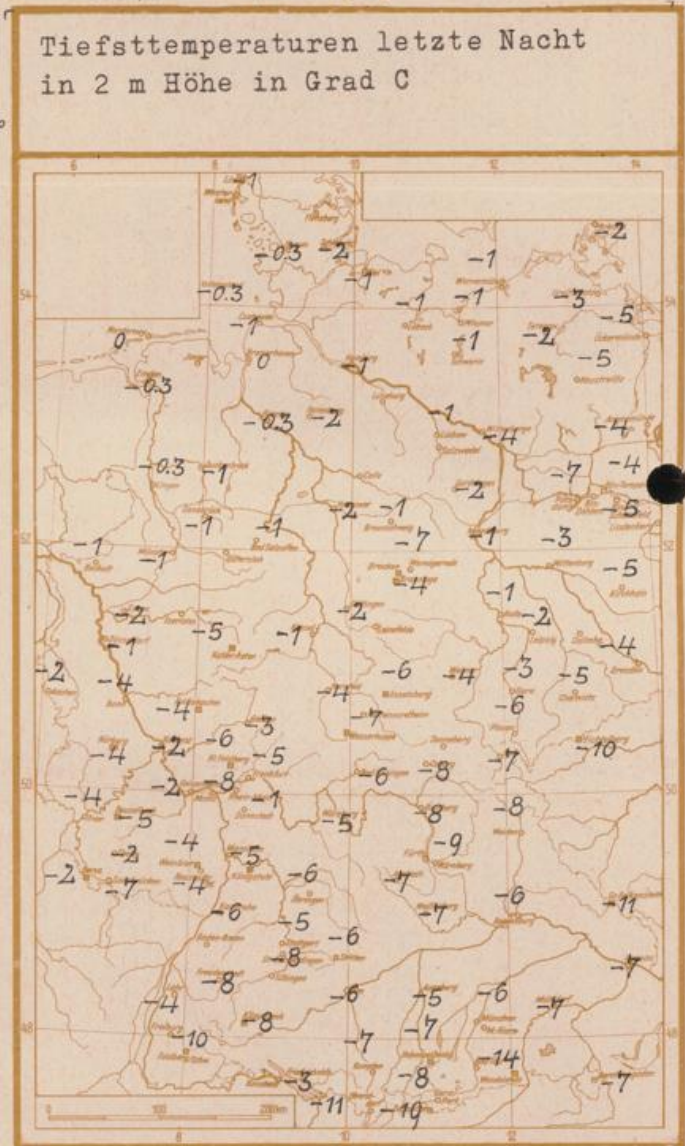
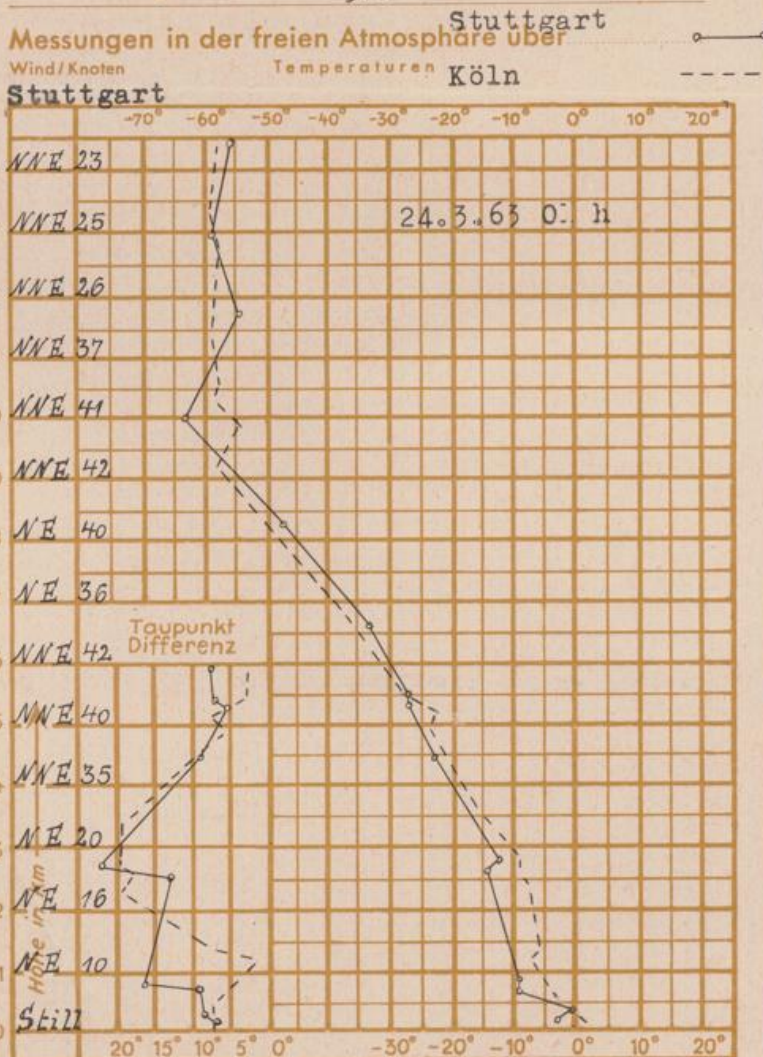
Erdbodentemperaturen	10 cm Tiefe	20 cm Tiefe	50 cm Tiefe	100 cm Tiefe
Kassel	0.5	0.5	0.1	0.8 °C
Gießen	0.6	1.6	3.1	3.1
Offenbach	1.0	2.3	5.4	5.0
Darmstadt	0.1	0.0	0.1	0.8 °C

Sonnenaufgang am 25.3.63 in Frankfurt/Main
 Mondaufgang am 25.3.63 (Neumond)

0619 Uhr, Untergang 1844 Uhr MEZ
 0646 Uhr, Untergang 1845 Uhr MEZ

Langjähriges Temperaturmittel der Jahre 1851-1930 in Frankfurt/M. gestern 5.6 °C

Tiefsttemperaturen letzte Nacht in 2 m Höhe in Grad C



Auskünfte und Beratungen für Hessen durch das Wetteramt Frankfurt in Offenbach (Offenbach, Frankfurter Str. 135, Telefon 80329), außerdem durch Vermittlung der Dienststellen Darmstadt (Telefon 74720), Geisenheim (Telefon Rudesheim 8372), Gießen (Telefon 2119), Kassel (Telefon 15452), Bad Hersfeld (Telefon 2388). Für Rheinland-Pfalz: durch das Wetteramt Trier/Mosel (Telefon Trier 2727). - Automatische Ansagedienste: Wettervorhersage Rhein-Main-Gebiet (Telefon 1164), Reise- bzw. ...