

# Wetterkarte

D 7311 A

Amtsblatt des Wetteramtes Frankfurt in Offenbach am Main

Bei unregelmäßiger Lieferung sind Beschwerden immer an das Zustellpostamt zu richten

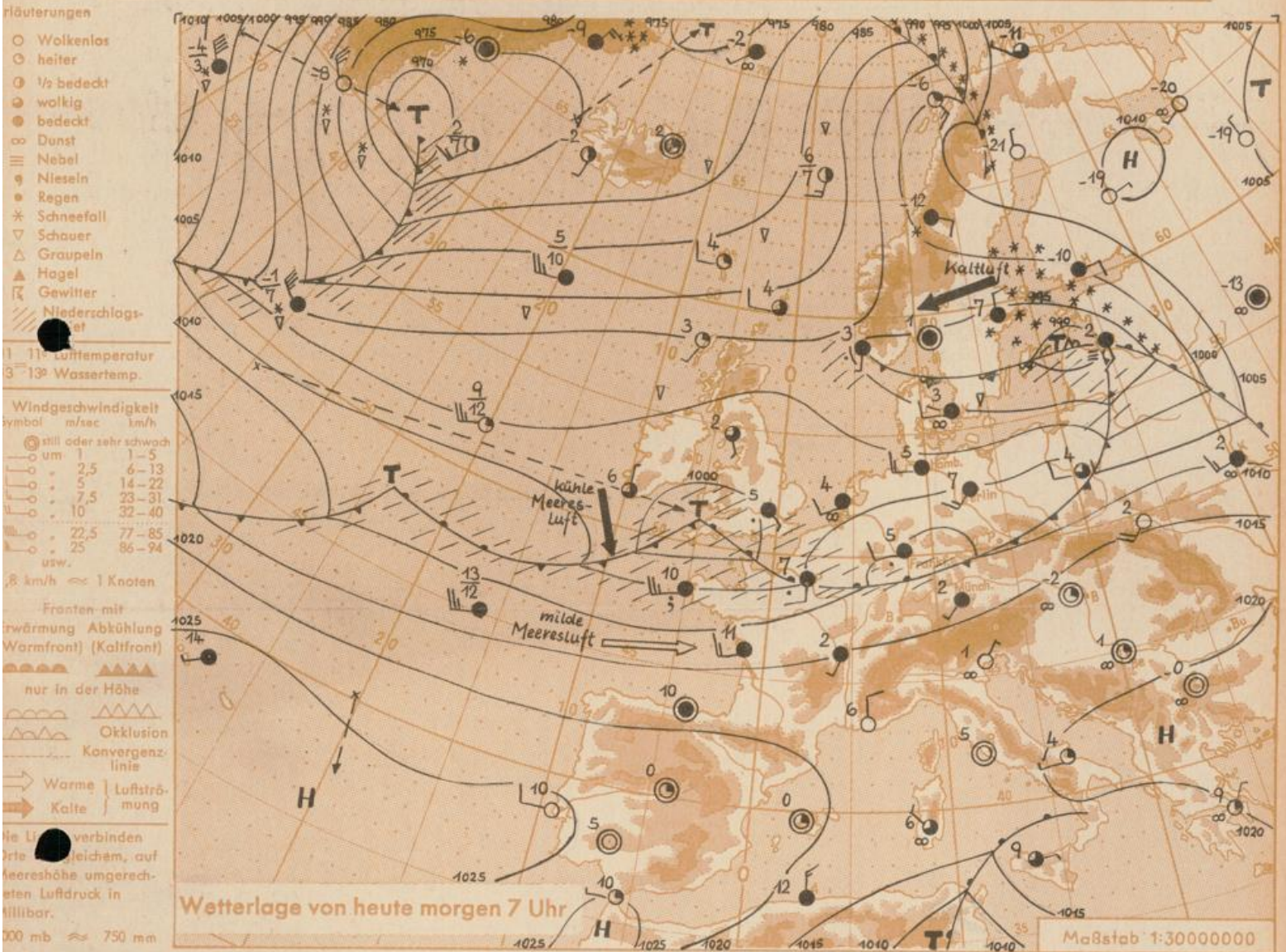
Druck und Verlag: Wetteramt Frankfurt in Offenbach/Main  
Frankfurter Straße 135.- Telefon 80329

Verlagsort: Frankfurt am Main  
Erscheint täglich, Postbezug monatlich 2,- DM

Jahrgang 1963

Dienstag, den 26. März 1963

Nummer 85



Dem Tiefausläufer, der am Montag hauptsächlich Norddeutschland mit seinem Schlechtwettergebiet erfasste, folgte rascher als erwartet eine Randstörung des atlantischen Tiefs. Sie lag am Montag früh noch zwischen 30 und 40 Grad West. Heute liegt sie bereits über Südengland. Das Niederschlagsfeld erreichte unseren Raum schon frühmorgens. Der Kern des Randtiefs zieht heute über unser Gebiet hinweg nach Osten. Auf der Rückseite des Tiefs strömt kühlere Meeresluft in unser Vorhersagegebiet ein. Weitere Tiefdruckstörungen folgen nach und lassen das unbeständige Wetter andauern.

Vorhersage für Hessen, Rheinland-Pfalz und Saarland, gültig bis Donnerstag, 28.3.63, früh:  
Am Dienstag nachmittag noch verbreitet Regen. Am Abend zunächst im Westen, im Laufe der Nacht auch im Osten des Bereiches Übergang zu wechselnder Bewölkung, kein Frost. Am Mittwoch wechselnde, meist stärkere Bewölkung mit zeitweiligen, meist schauerartigen Niederschlägen. Höchsttemperaturen im Flachland 5 bis 8 Grad.  
Frische, zum Teil starke und böige von Südwest auf West drehende Winde.

Weitere Aussichten: Unbeständig, verhältnismässig mild.

St.

## Wettermeldungen von heute morgen 7h

Station	Höhe NN	Wetter	Wind km/h	7 Uhr	Temperatur °C			Sonnenschein, gestern in Std.	Niederschlag in 24 Std. mm	Schneehöhe cm	
					höchste gestern	Mittel gestern	Tiefstwert der Nacht 2m Höhe, 0m Boden				
Frankfurt-Stadt	125	Regen	SW 8	5	12	7.2	5	4	x	0.2	-
Frankfurt-Flughafen	112	Regen	WSW 18	5	12	6.8	5	3	7.0	0.1	-
Offenbach/M.	99	Nieselreg.	SW 11	6	13	7.5	6	4	8.1	0.0	-
Darmstadt-Bismarckturm	263	Regen	SW 13	4	12	6.4	4	3	8.9	0.3	-
Geisenheim	109	Regen	SSW 10	5	13	6.5	5	3	5.9	0.0	-
Gießen	185	Regen	SE 9	6	13	6.4	6	4	7.6	0.0	-
Kassel	158	bedeckt	S 7	5	12	6.5	5	4	6.9	0.1	-
Bad Hersfeld	211	Regen	WSW 7	6	13	7.0	5	4	9.3	0.0	-
Mannheim	97	bedeckt	SSW 18	7	14	7.5	7	6	9.1	-	-
Neustadt/Weinstr.	161	Regen	SW 14	6	15	8.6	6	5	8.7	0.0	-
Trier	265	Regen	SW 20	4	11	4.9	4	4	5.0	2	-
Koblenz	96	Regen	SSW 18	7	12	6.6	7	x	5.7	0.0	-
Saarbrücken	323	Regen	S 20	3	11	5.2	2	2	5.8	0.1	-
Weinbiet über Neustadt	553	Regen	WSW 43	3	12	4.8	3	2	8.7	0.0	-
Nürnberg	626	Regen	WSW 27	2	7	1.5	2	1	x	1	-
Kleiner Feldberg Ts.	805	i. Wolken	WSW 18	0	6	1.6	0	0	7.7	0.0	Fleck.
Wasserkuppe Rhön	921	i. Wolken	WSW 36	-0.3	6	1.2	-1	-1	9.7	-	-

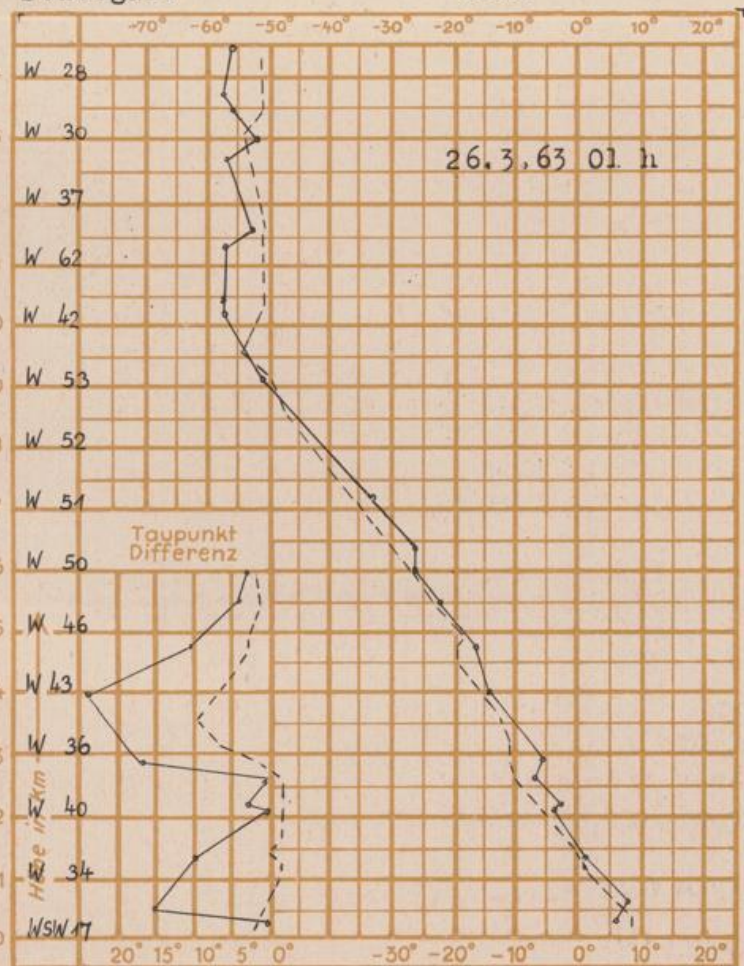
Luftdruck 7h	Höhe	mm	auf Meereshöhe umgerechnet mm	umgerechnet mb
Frankfurt/Flugh	113	746.8	757.2	1009.4
Offenbach	111	747.0	757.2	1009.5
Gießen	193	738.2	755.9	1007.7
Trier	273	732.1	757.0	1009.2

Erdbodentemperaturen	10 cm Tiefe	20 cm Tiefe	50 cm Tiefe	100 cm Tiefe
Kassel	2.5	2.0	0.2	0.8 °C
Gießen	3.6	3.7	3.7	3.1 °C
Offenbach	4.1	4.6	4.9	5.4 °C
Darmstadt	1.6	1.1	0.3	1.0 °C

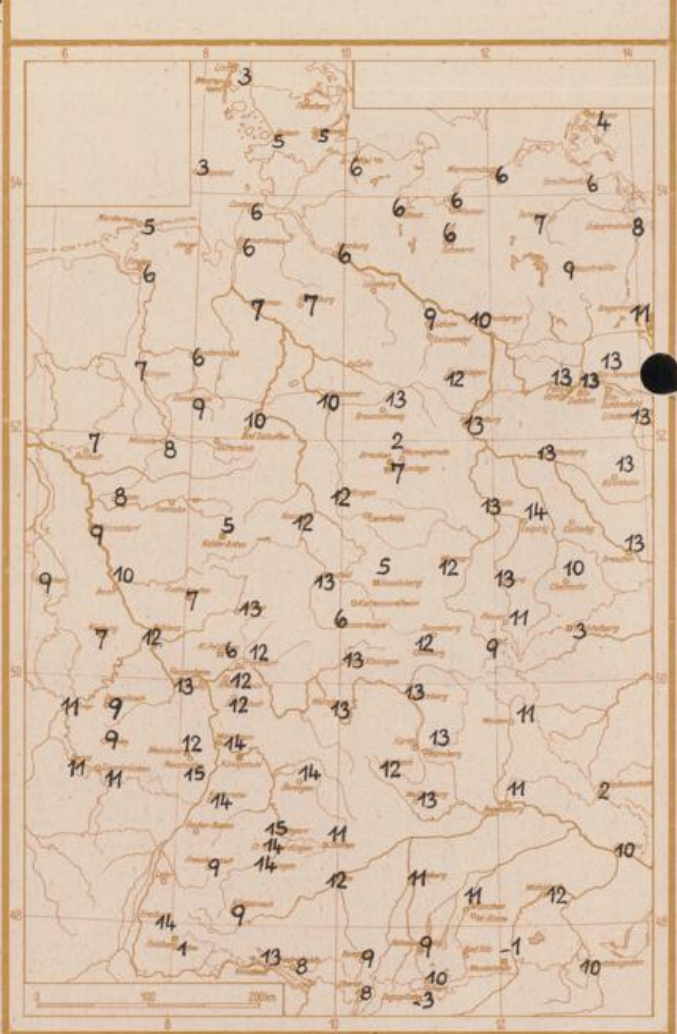
Sonnenaufgang am 27.3.63 in Frankfurt/Main 0615 Uhr, Untergang 1847 Uhr MEZ  
 Mondaufgang am 27.3.63 (2 Tage n. Neumond) 0739 Uhr, Untergang 2132 Uhr MEZ

Langjähriges Temperaturmittel der Jahre 1851-1930 in Frankfurt/M. gestern 6.1 °C

Messungen in der freien Atmosphäre über Stuttgart  
 Wind/Knoten Stuttgart  
 Temperaturen Köln



Höchsttemperaturen am 25.3.63 in 2 m Höhe in Grad C



Auskünfte und Beratungen für Hessen durch das Wetteramt Frankfurt in Offenbach (Offenbach, Frankfurter Str. 135, Telefon 80329), außerdem durch Vermittlung der Dienststellen Darmstadt (Telefon 74720), Geisenheim (Telefon Rudesheim 8372), Gießen (Telefon 2119), Kassel (Telefon 15452), Bad Hersfeld (Telefon 2388). Für Rheinland-Pfalz: durch das Wetteramt Trier/Mosel (Telefon Trier 2727). - Automatische Ansagedienste: Wettervorhersage Rhein-Main-Gebiet (Telefon 1164), Reise- bzw. ...