

# Wetterkarte

D 7311 A

Amtsblatt des Wetteramtes Frankfurt in Offenbach am Main

Bei unregelmäßiger Lieferung sind Beschwerden immer an das Zustellpostamt zu richten

Druck und Verlag: Wetteramt Frankfurt in Offenbach/Main  
Frankfurter Straße 135 · Telefon 80329

Verlagsort: Frankfurt am Main  
Erscheint täglich, Postbezug monatlich 2,- DM

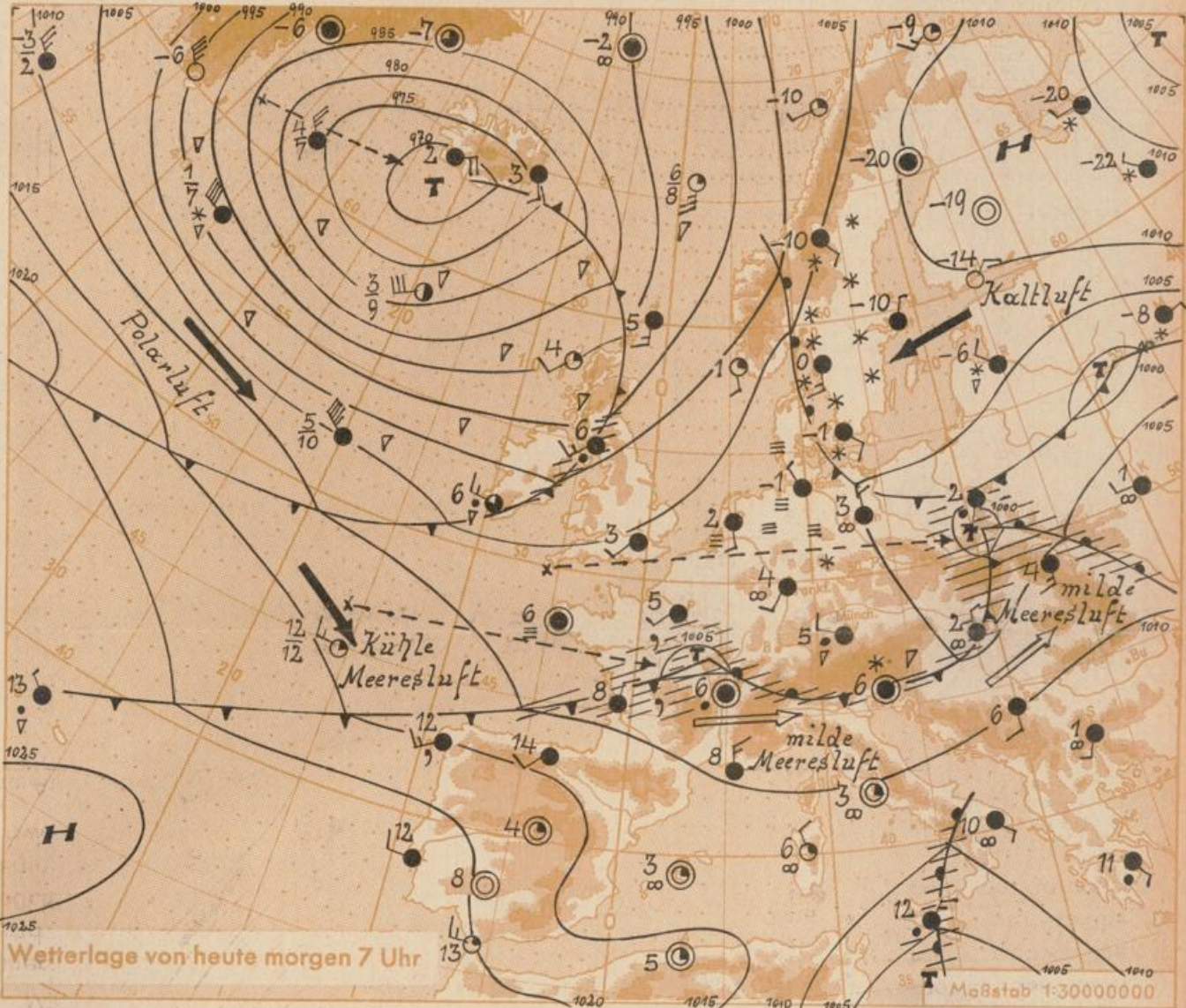
Jahrgang 1963

Mittwoch, den 27. März 1963

Nummer 86

Erläuterungen

- Wolkenlos
  - heiter
  - 1/2 bedeckt
  - wolkig
  - bedeckt
  - ☁ Dunst
  - ☁ Nebel
  - ☁ Nieselreg.
  - ☁ Regen
  - ☁ Schneefall
  - ☁ Schauer
  - ☁ Graupeln
  - ☁ Hagel
  - ☁ Gewitter
  - ☁ Niederschlagsart
- 11 11 Lufttemperatur  
13 13 Wassertemp.
- Windgeschwindigkeit  
Symbol m/sec km/h
- |   |                         |      |       |
|---|-------------------------|------|-------|
| ○ | still oder sehr schwach | um 1 | 1-5   |
| ○ |                         | 2,5  | 6-13  |
| ○ |                         | 5    | 14-22 |
| ○ |                         | 7,5  | 23-31 |
| ○ |                         | 10   | 32-40 |
| ○ |                         | 22,5 | 77-85 |
| ○ |                         | 25   | 86-94 |
- 1,8 km/h ≈ 1 Knoten
- Fronten mit  
Erwärmung - Abkühlung  
(Warmfront) (Kaltfront)
- ▲▲▲▲▲ nur in der Höhe
  - ▲▲▲▲▲ Okklusion
  - Konvergenzlinie
  - Warme Luftströmung
  - Kalte Luftströmung
- Die Linien verbinden  
Orte mit gleichem, auf  
Meereshöhe umgerech-  
neten Luftdruck in  
Millibar.
- 000 mb ≈ 750 mm



Wetterlage von heute morgen 7 Uhr

Das gestern über Südengland gelegene Randtief zog mit einer kräftigen westlichen Höhenströmung rasch nach Polen ab. Es überquerte dabei mit seinem Kern unser Gebiet und verursachte anhaltende, zum Teil ergiebige Niederschläge (Raum Frankfurt 29 Liter/qm; siehe auch Rückseite der Wetterkarte). Eine weitere Randstörung, die heute Südfrankreich erreicht hat, wandert in Richtung Ungarn.

Da das Zentraltief südlich Island seine Lage nur wenig ändert, wird für unser Gebiet kühle Meeresluft wetterbestimmend.

Vorhersage für Hessen, Rheinland-Pfalz und Saarland, gültig bis Freitag, 29.3.63, früh:  
Heute, Mittwoch, noch meist stark bewölkt mit Höchsttemperaturen nahe 10 Grad. In der Nacht zu Donnerstag Bewölkungsabnahme und in der Frühe örtlich Nebel, Tiefsttemperaturen etwas über null Grad. Am Donnerstag tagsüber veränderliche Bewölkung und örtlich Schauer, leichte Abkühlung, Höchsttemperaturen 5 bis 7 Grad, Tiefsttemperaturen in der Nacht zu Freitag in Aufklärungsgebieten nahe null Grad.

Am Mittwoch schwachwindig, am Donnerstag schwache bis mässige Winde aus Südwest bis West.

Weitere Aussichten: Veränderlich und kühl.

Dr. Br. Heckerstr. 24 Wetterarte 6

# Wettermeldungen von heute morgen 7<sup>h</sup>

Station	Höhe NN	Wetter	Wind km/h	Temperatur °C				Sonnenschein, gestern in Stdn.	Niederschlag in 24 Stdn. mm	Schneehöhe cm	
				7 Uhr	höchste gestern	Mittel gestern	Tiefstwert der Nacht 2m Höhe am Boden				
Frankfurt-Stadt	125	bedeckt	S 3	5	9	4.0	3	1	x	20	-
Frankfurt-Flughafen	112	bedeckt	SW 9	4	5	3.8	3	2	-	29	-
Offenbach/M.	99	bedeckt	WSW 5	4	6	4.4	3	1	-	25	-
Darmstadt-Bismarckturm	263	bedeckt	SW 5	3	5	4.6	2	-0.3	-	24	-
Geisenheim	109	bedeckt	WSW 3	5	5	4.2	4	2	-	14	-
Gießen	185	bedeckt	SW 9	4	6	3.4	2	2	-	7	-
Kassel	158	Regen	NNW 4	4	6	4.3	4	3	-	6	-
Bad Hersfeld	211	Nieseln	still	4	6	4.0	3	3	-	5	-
Mannheim	97	bedeckt	W 5	5	7	6.6	4	2	-	9	-
Neustadt/Weinstr.	161	bedeckt	WNW 18	4	8	6.4	4	2	-	16	-
Trier	265	bedeckt	SW 2	3	5	3.3	3	2	-	15	-
Koblenz	96	bedeckt	NNW 16	5	7	5.0	4	x	-	6	-
Saarbrücken	323	bedeckt	still	3	6	4.4	3	2	-	21	-
Weinbiet über Neustadt	553	bedeckt	W 13	1	5	3.0	1	0	-	12	-
Nürburg	626	i.Wolken	NW 9	1	2	0.7	-0.3	-1	x	10	Fleck.
Kleiner Feldberg Ts.	805	i.Wolken	NW 11	0	0	-0.2	-1	-1	-	14	14
Wasserkuppe Rhön	921	Schnee	NW 7	-1	0	-1.1	-2	-2	-	6	6

Luftdruck 7 <sup>h</sup>	Höhe	mm	auf Meereshöhe umgerechnet mm	mb
Frankfurt/Flugh.	113	745.7	756.0	1007.9
Offenbach	111	745.8	756.3	1008.3
Gießen	193	737.4	755.1	1006.7
Trier	273	731.4	756.4	1008.4

Erdbodentemperaturen	10 cm Tiefe	20 cm Tiefe	50 cm Tiefe	100 cm Tiefe
Kassel	2.3	1.8	0.3	0.9 °C
Gießen	3.0	3.3	3.6	3.3 °C
Offenbach	3.5	4.0	5.3	5.3 °C
Darmstadt	1.5	1.0	0.2	0.8 °C

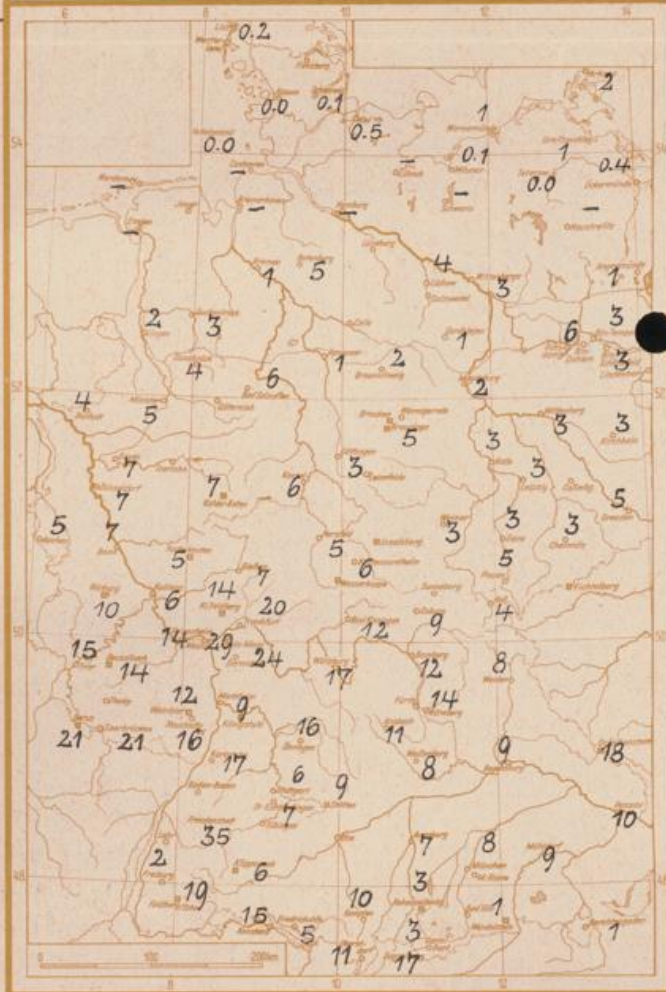
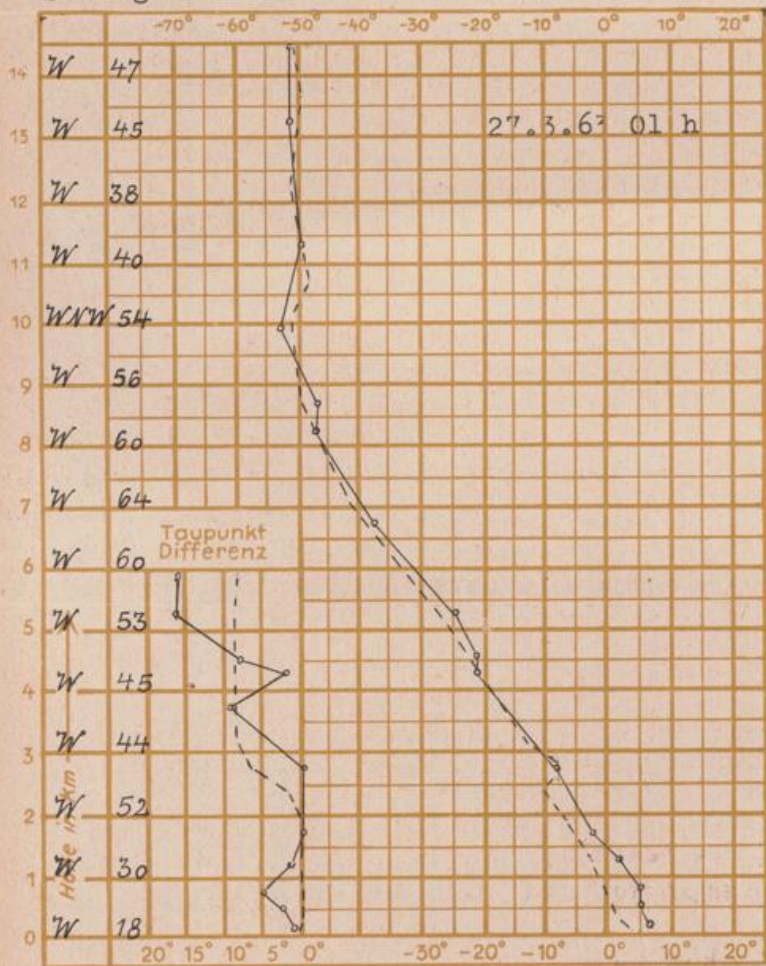
Sonnenaufgang am 28.3.63 in Frankfurt/Main  
 Mondaufgang am 28.3.63 (3 Tage n. Neumond)

0613 Uhr, Untergang 1849 Uhr MEZ  
 0806 Uhr, Untergang 2254 Uhr MEZ

Langjähriges Temperaturmittel der Jahre 1851-1930 in Frankfurt/M. gestern 6.4 °C

Niederschlagsmengen vom 26.3.63 bis 27.3.63 morgens in Liter/qm

Messungen in der freien Atmosphäre über Stuttgart  
 Wind / Knoten  
 Temperaturen Köln



Auskünfte und Beratungen für Hessen durch das Wetteramt Frankfurt in Offenbach (Offenbach, Frankfurter Str. 135, Telefon 80329), außerdem durch Vermittlung der Dienststellen Darmstadt (Telefon 74720), Geisenheim (Telefon Rudesheim 8372), Gießen (Telefon 2119), Kassel (Telefon 15452), Bad Hersfeld (Telefon 2388). Für Rheinland-Pfalz durch das Wetteramt Trier/Mosel (Telefon Trier 2727). - Automatische Ansagedienste: Wettervorhersage Rhein-Main-Gebiet (Telefon 1164), Reise- bzw. ...