

Wetterkarte

D 7311 A

Amtsblatt des Wetteramtes Frankfurt in Offenbach am Main

Bei unregelmäßiger Lieferung sind Beschwerden immer an das Zustellpostamt zu richten

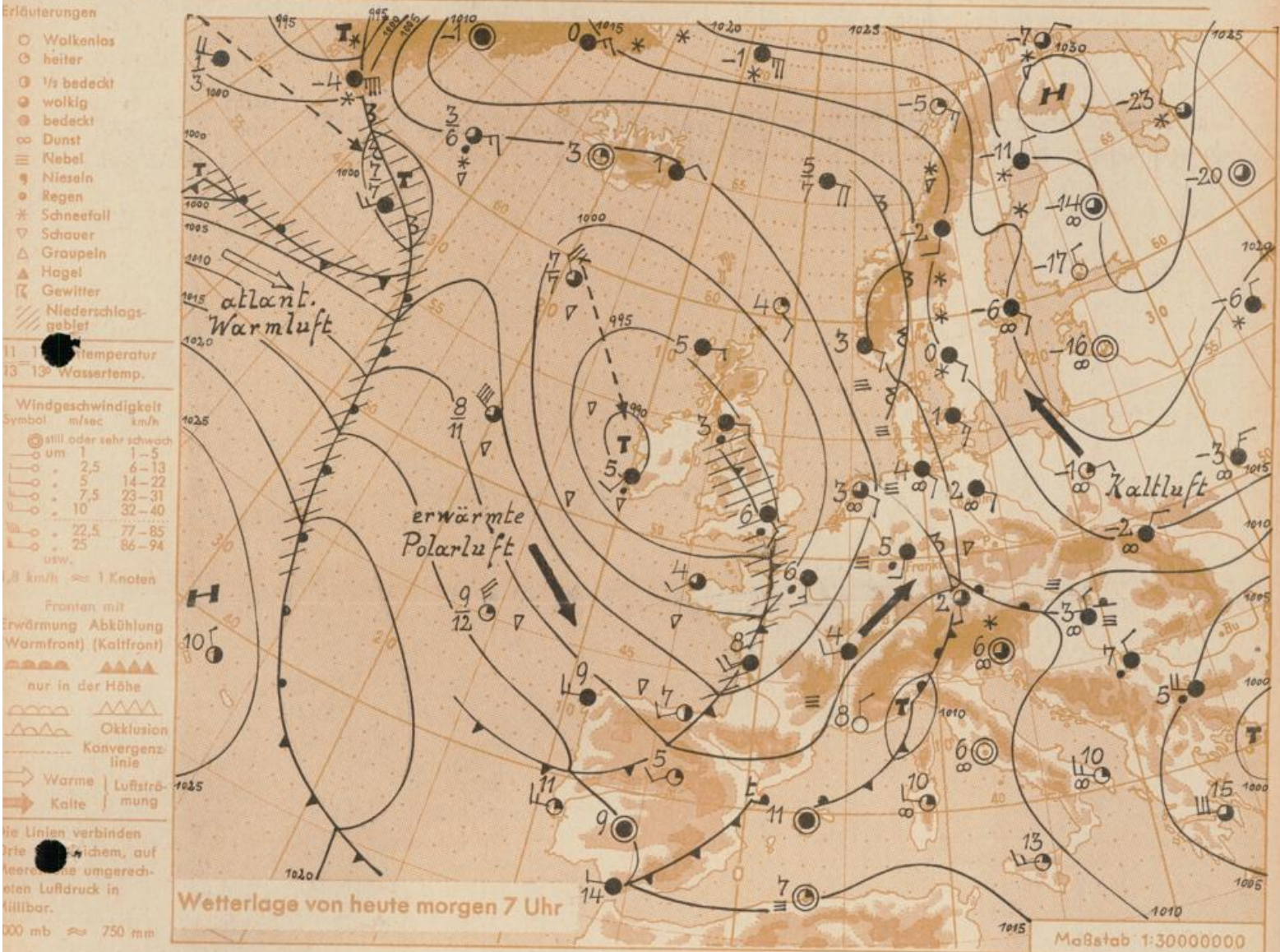
Druck und Verlag: Wetteramt Frankfurt in Offenbach/Main
Frankfurter Straße 135. Telefon 80329

Verlagsort: Frankfurt am Main
Erscheint täglich, Postbezug monatlich 2,— DM

Jahrgang 1963

Freitag, den 29. März 1963

Nummer 88



Auf der Südostseite des ostatlantischen Tiefdruckgebietes, das Irland erreicht hat und nun in Richtung zum Ostausgang des Kanals zieht, überquerte in der vergangenen Nacht eine schwache Front mit leichten Regenfällen unser Gebiet. Eine Störungszone, die sich über England und Frankreich ausgebildet hat, wird heute Abend unser Gebiet erreichen, seine Verlagerungsgeschwindigkeit dann aber verringern.

Vorhersage für Hessen, Rheinland-Pfalz und Saarland; gültig bis Sonntag, 31.3.63, früh:

Heute, Freitag, nachmittag zunächst wechselnd bewölkt; am Abend in Rheinland-Pfalz und im Saarland von Westen her aufkommender Regen, der in der Nacht auf das übrige Gebiet übergreift. Morgen, Samstag, wechselnd, meist stärker bewölkt und einzelne Regenfälle.

Höchsttemperaturen 7 bis 10 Grad, nächtliche Tiefsttemperaturen einige Grad über Null.

Schwache, am Samstag etwas auffrischende Winde aus südlichen Richtungen.

Weitere Aussichten: Unbeständig, wenig Temperaturänderung.

Dr. Br.

Höckerstraße 24

Wetterkarte

6

23

Wettermeldungen von heute morgen 7h

Station	Höhe NN	Wetter	Wind km/h	7 Uhr	Temperatur °C			Sonnenschein, gestern in Std.	Niederschlag in 24 Std., mm	Schneehöhe cm	
					höchste gestern	Mittel gestern	Tiefstwert der Nacht 2 m Höhe am Boden				
Frankfurt-Stadt	125	bedeckt	SSE 3	5	11	7.0	5	2	x	1	-
Frankfurt-Flughafen	112	Regen	S 7	5	10	6.0	3	3	0.6	0.5	-
Offenbach/M.	99	Regen	S 4	4	10	5.8	3	-0.1	0.3	0.2	-
Darmstadt-Bismarckturm	263	n.Regen	S 11	5	9	5.9	4	1	0.5	0.1	-
Geisenheim	109	bedeckt	SSW 3	6	11	7.4	5	3	0.8	0.4	-
Gießen	185	bedeckt	ESE 13	4	10	6.4	4	3	0.3	0.0	-
Kassel	158	bedeckt	still	3	9	6.2	2	0	1.8	0.2	-
Bad Hersfeld	211	bedeckt	ESE 13	4	11	6.4	4	3	0.3	0.0	-
Mannheim	97	bedeckt	SSE 14	5	11	7.6	4	0	0.2	0.1	-
Neustadt/Weinstr.	161	Regen	WNW 4	4	10	6.8	3	0	0.1	0.0	-
Trier	265	n.Regen	S 5	4	8	5.2	3	1	1.0	2	-
Koblenz	96	n.Regen	SSE 16	5	11	8.0	5	x	0.3	0.1	-
Saarbrücken	323	wolkig	SSE 9	3	9	5.0	2	2	0.2	3	-
Weinbiet über Neustadt	553	Regen	WSW 22	3	7	4.0	2	1	0.1	0.4	-
Nürnberg	626	n.Regen	SSW 2	1	6	3.0	1	1	x	1	Fleck.
Kleiner Feldberg Ts.	805	Schnee	S 14	0	5	1.8	0	0	-	0.2	6
Wasserkuppe Rhön	921	bedeckt	S 22	-0.3	3	0.5	-1	-2	1.1	0.0	Fleck.

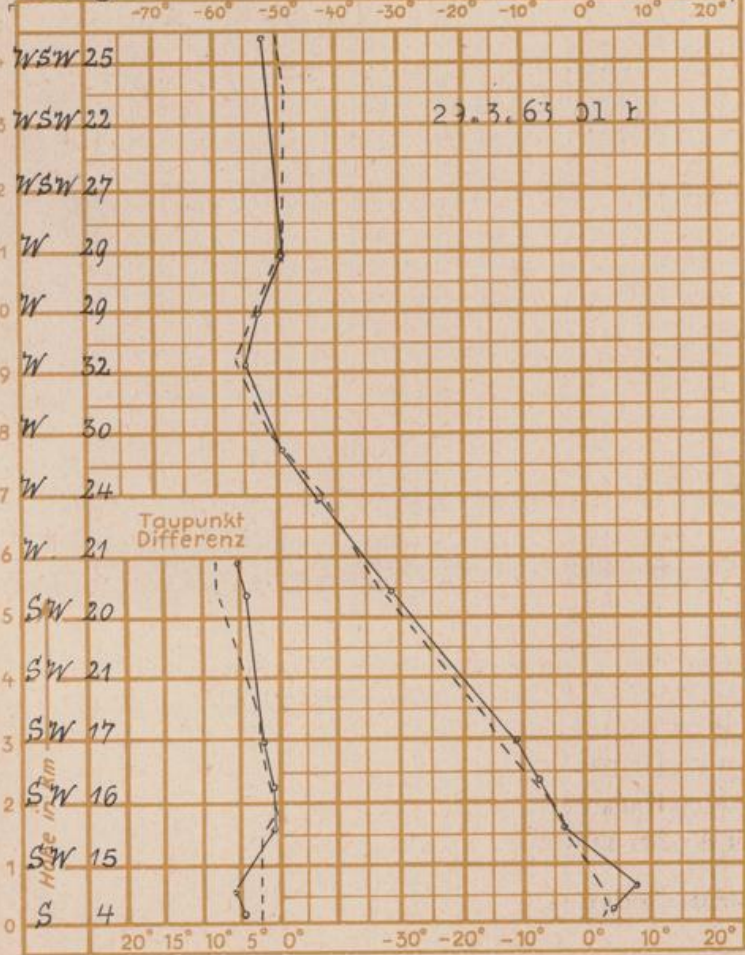
Luftdruck 7h	Höhe	mm	auf Meereshöhe umgerechnet mm
Frankfurt/Flugh	113	745.3	755.5
Offenbach	111	745.6	755.9
Gießen	193	737.4	755.1
Trier	273	730.0	754.9

Erdbodentemperaturen	10 cm Tiefe	20 cm Tiefe	50 cm Tiefe	100 cm Tiefe
Kassel	2.4	2.4	1.0	1.1 °C
Gießen	3.7	4.2	4.6	3.8 °C
Offenbach	4.1	4.9	5.7	5.6 °C
Darmstadt	2.1	1.6	0.7	0.8 °C

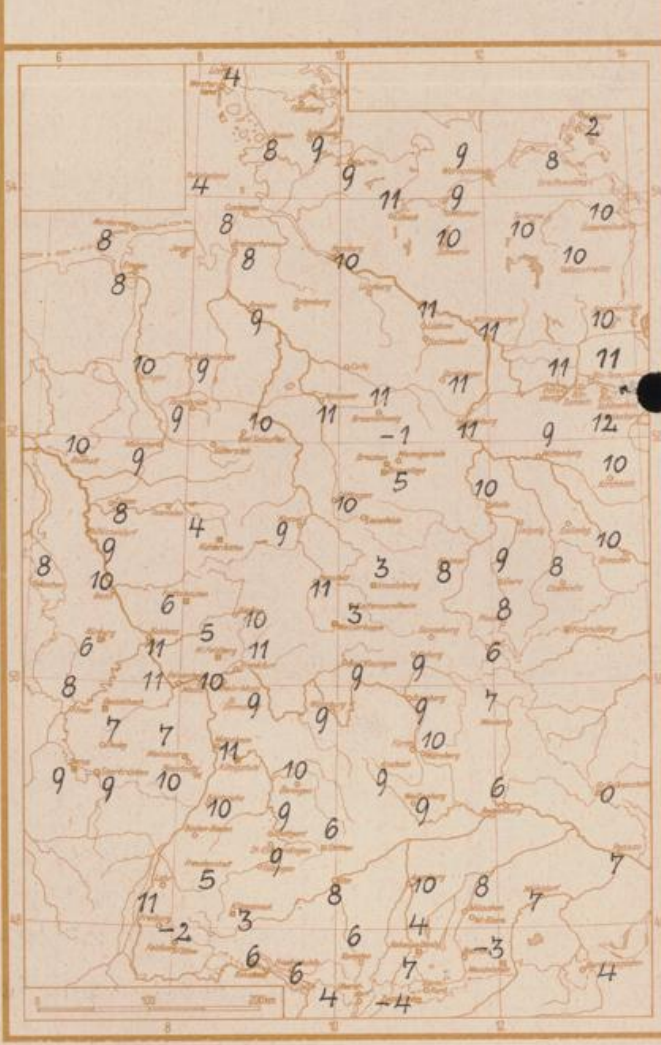
Sonnenaufgang am 30.3.63 in Frankfurt/Main 0609 Uhr, Untergang 1852 Uhr MEZ
 Mondaufgang am 30.3.63 2 Tage v.I.Viertel 0921 Uhr, Untergang 0012 Uhr MEZ

Langjähriges Temperaturmittel der Jahre 1851-1930 in Frankfurt/M. gestern 7.1 °C

Messungen in der freien Atmosphäre über Stuttgart
 Wind/Knoten Temperaturen
 Stuttgart Köln



Höchsttemperaturen am 28.3.63 in 2 m Höhe in Grad C



Auskünfte und Beratungen für Hessen durch das **Wetteramt Frankfurt** in Offenbach (Offenbach, Frankfurter Str. 135, Telefon 80329), außerdem durch Vermittlung der Dienststellen Darmstadt (Telefon 74720), Geisenheim (Telefon Rudesheim 8372), Gießen (Telefon 2119), Kassel (Telefon 15452), Bad Hersfeld (Telefon 2388). Für Rheinland-Pfalz: durch das **Wetteramt Trier/Mosel** (Telefon Trier 2727). - **Automatische Ansagedienste:** Wettervorhersage Rhein-Main-Gebiet (Telefon 1164), Reise- bzw.