

# Wetterkarte

D 7311 A

Amtsblatt des Wetteramtes Frankfurt in Offenbach am Main

Bei unregelmäßiger Lieferung sind Beschwerden immer an das Zustellpostamt zu richten

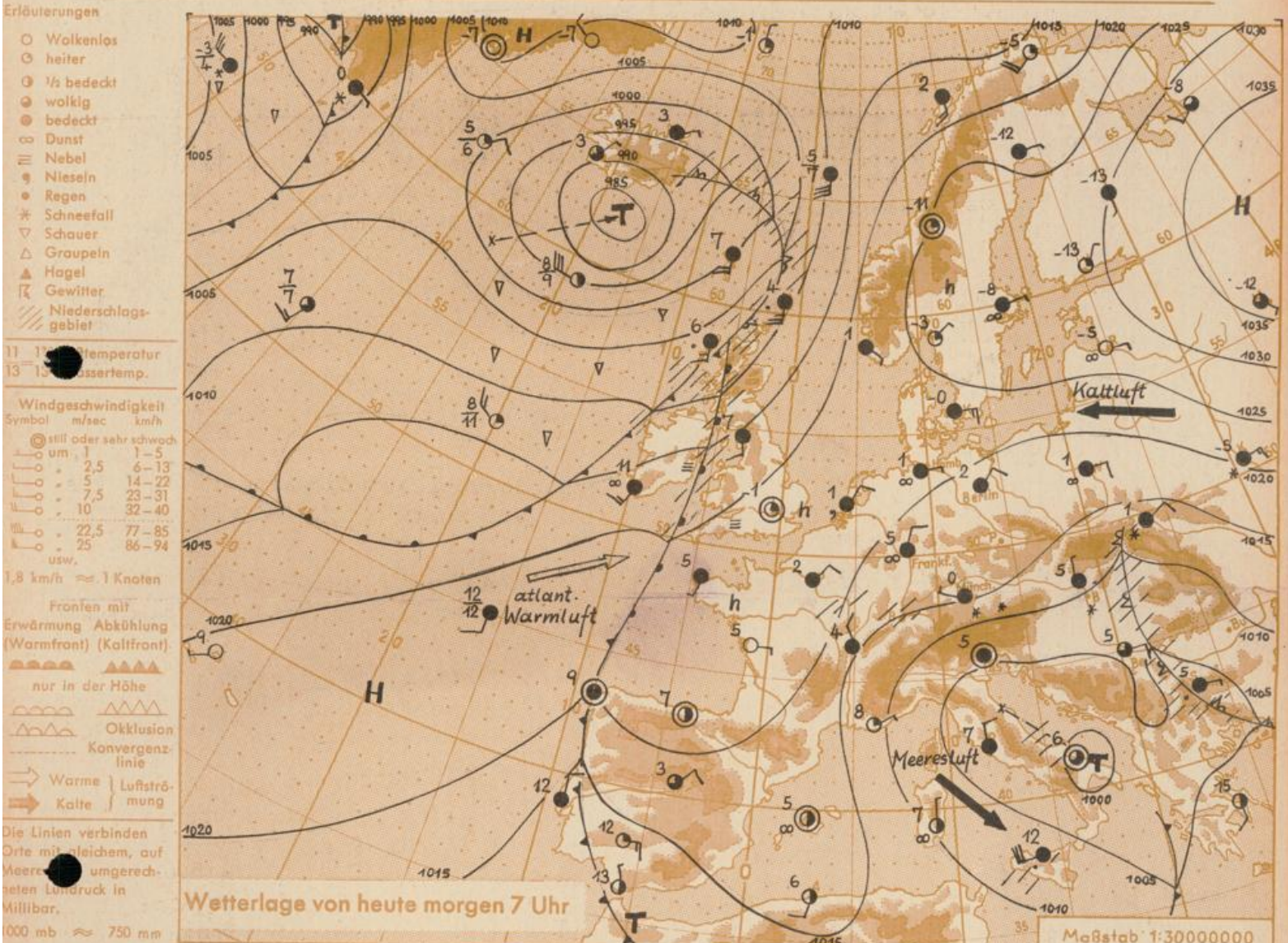
Druck und Verlag: Wetteramt Frankfurt in Offenbach/Main  
Frankfurter Straße 135. Telefon 80329

Verlagsort: Frankfurt am Main  
Erscheint täglich, Postbezug monatlich 2,- DM

Jahrgang 1963

Montag, den 1. April 1963

Nummer 91



Der gestern nach Deutschland reichende Ausläufer des südeuropäischen Tiefs hat sich aufgefüllt, so dass die anhaltenden und vor allem im Maingebiet und in Süddeutschland örtlich ergiebigen Regenfälle allmählich nachliessen (siehe Rückseite der Wetterkarte). Die von Skandinavien über England bis zur Biskaya verlaufende Hochdruckzone verstärkte sich noch.

Während sich das Tief über Süditalien weiter auffüllte und nach Osten abzieht, gewinnt die von Westen heranziehende Hochdruckzone in zunehmendem Maße Einfluss auf Deutschland.

Vorhersage für Hessen, Rheinland-Pfalz und Saarland, gültig bis 3.4.63, früh:

Heute noch stark bewölkt und im wesentlichen niederschlagsfrei. Am Dienstag Bewölkungsauflockerung und trocken. Mittagstemperaturen in den Niederungen zwischen 5 und 8 Grad, nächtliche Tiefstwerte um 2 Grad. In der Nacht zu Mittwoch örtlich leichter Frost.

Anfangs noch schwache Winde um Nord, später aus wechselnden Richtungen.

Weitere Aussichten: Am Mittwoch heiter bis wolkig.

Dr. Ha.

Hochdruckamt  
Hochdruckamt 24

23

# Wettermeldungen von heute morgen 7<sup>h</sup>

Station	Höhe NN	Wetter	Wind km/h	7 Uhr	Temperatur °C			Sonnenschein gestern in Stdn.	Niederschlag in 24 Stdn. mm	Schneehöhe cm	
					höchste gestern	Mittel gestern	Tiefstwert der Nacht 2 m Höhe am Boden				
Frankfurt-Stadt	125	bedeckt	NE 8	4	6	5.2	4	2	x	5	-
Frankfurt-Flughafen	112	bedeckt	NNE 14	5	6	5.3	4	2	-	13	-
Offenbach/M.	99	bedeckt	NNE 11	5	7	5.4	5	3	0.0	7	-
Darmstadt-Bismarckturm	263	bedeckt	NNE 11	3	5	3.7	3	2	-	15	-
Geisenheim	109	Regen	NNW 18	5	6	5.1	4	3	-	7	-
Gießen	185	bedeckt	NNW 7	4	6	4.2	4	2	-	4	-
Kassel	158	bedeckt	NNW 9	3	6	4.4	3	2	-	1	-
Bad Hersfeld	211	bedeckt	E 5	3	6	4.5	3	2	-	2	-
Mannheim	97	bedeckt	N 14	5	6	5.4	5	4	-	14	-
Neustadt/Weinstr.	161	bedeckt	NW 18	5	5	5.3	5	4	-	14	-
Trier	265	bedeckt	NNE 11	3	6	3.4	3	2	-	3	-
Koblenz	96	bedeckt	NW 18	5	6	5.4	5	x	-	6	-
Saarbrücken	323	bedeckt	NNW 14	3	5	3.3	2	2	-	5	-
Weinbiet über Neustadt	553	i. Wolken	NNE 16	1	2	1.7	1	1	-	3	-
Nürnberg	626	Nieseln	NNE 13	-0.3	1	0.2	-0.3	-0.3	x	4	-
Kleiner Feldberg Ts.	805	i. Wolken	NNE 14	-1	0	-0.1	-1	-0.3	-	11	8
Wasserkuppe Rhön	921	i. Wolken	W 16	-2	0	-0.2	-2	-2	-	5	3

Luftdruck 7 <sup>h</sup>	Höhe	mm	auf Meereshöhe umgerechnet mm	mb
Frankfurt/Flugh.	113	752.6	763.1	1017.3
Offenbach	111	752.5	762.8	1017.0
Gießen	193	745.0	763.0	1017.2
Trier	273	739.1	764.3	1019.0

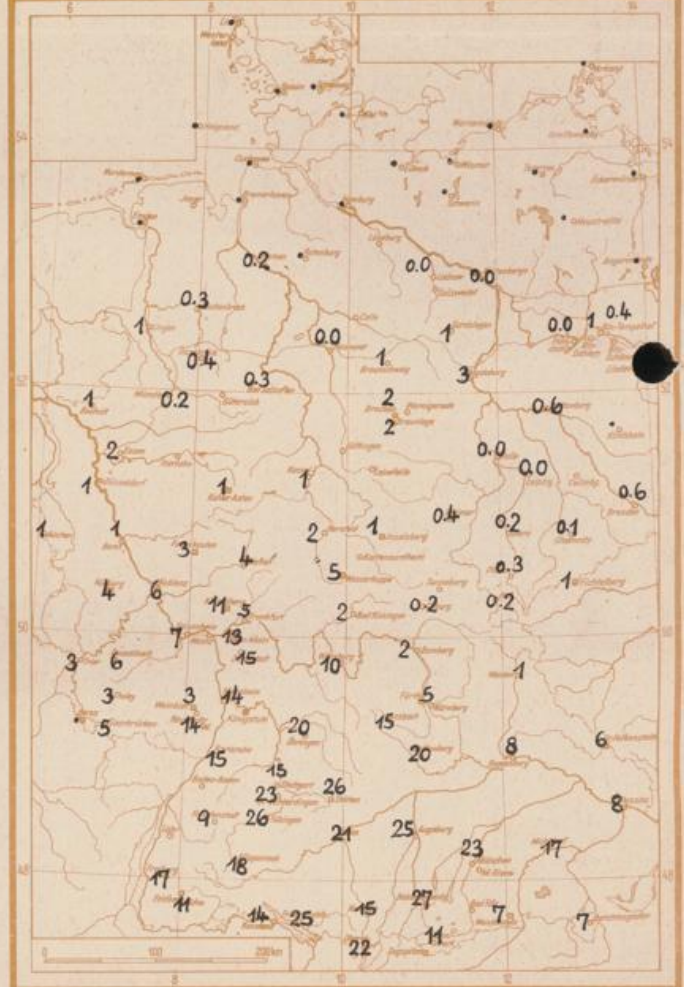
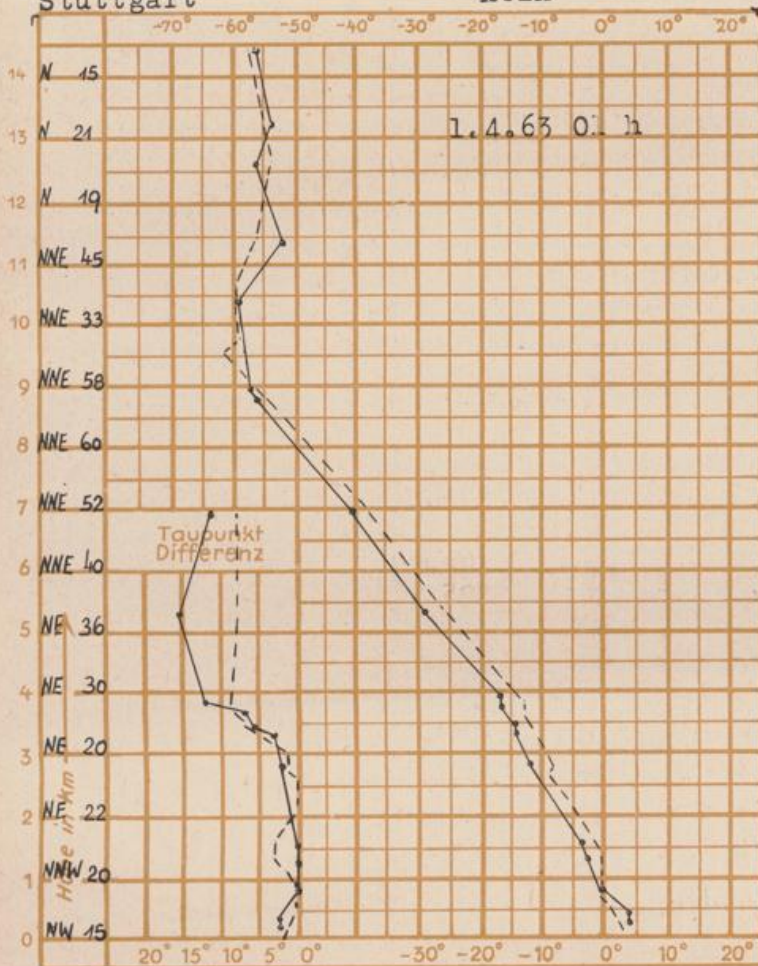
Erdbodentemperaturen	10 cm Tiefe	20 cm Tiefe	50 cm Tiefe	100 cm Tiefe
Kassel	2.3	2.3	2.0	1.9 °C
Gießen	3.2	3.8	4.7	4.4 °C
Offenbach	4.4	4.9	5.9	6.1 °C
Darmstadt	2.1	1.7	1.2	1.0 °C

Sonnenaufgang am 2.4.63 in Frankfurt/Main 0602 Uhr, Untergang 1857 Uhr MEZ  
 Mondaufgang am 2.4.63 (1 Tag n. I. Viertel) 1200 Uhr, Untergang 0316 Uhr MEZ

Langjähriges Temperaturmittel der Jahre 1851-1930 in Frankfurt/M. gestern 7.6 °C

Niederschlagsmengen vom 31.3.63 bis 1.4.63 morgens in Liter/qm

Messungen in der freien Atmosphäre über Stuttgart  
 Wind/Knoten      Temperaturen  
 Stuttgart      Köln



Auskünfte und Beratungen für Hessen durch das Wetteramt Frankfurt in Offenbach (Offenbach, Frankfurter Str. 135, Telefon 80329), außerdem durch Vermittlung der Dienststellen Darmstadt (Telefon 74720), Geisenheim (Telefon Rüdeshheim 8372), Gießen (Telefon 2119), Kassel (Telefon 15452), Bad Hersfeld (Telefon 2388). Für Rheinland-Pfalz: durch das Wetteramt Trier/Mosel (Telefon Trier 2727). - Automatische Ansagedienste: Wettervorhersage Rhein-Main-Gebiet (Telefon 1164), Reise- bzw.