

# Wetterkarte

D 7311 A

Amtsblatt des Wetteramtes Frankfurt in Offenbach am Main

Bei unregelmäßiger Lieferung sind Beschwerden immer an das Zustellpostamt zu richten

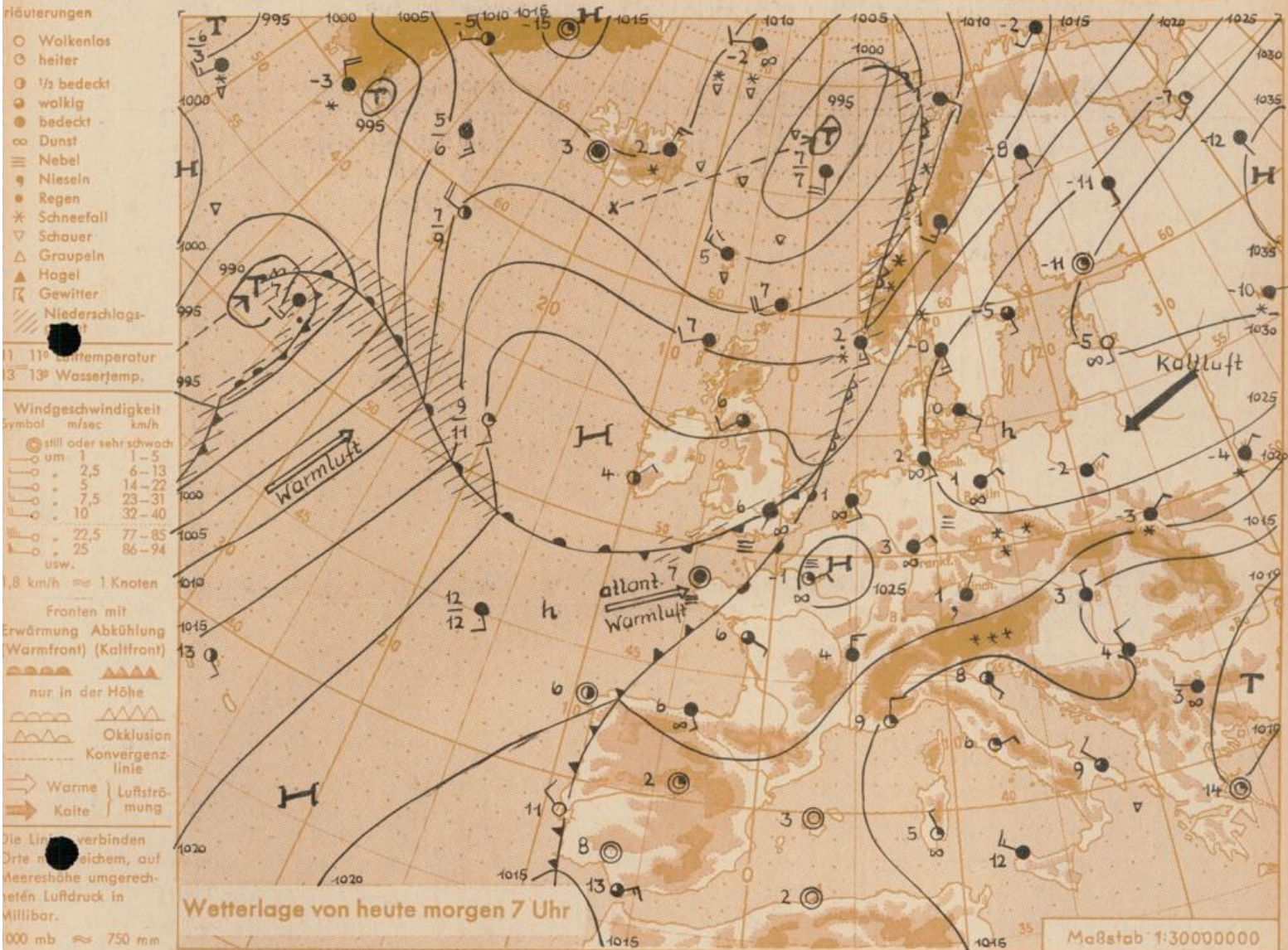
Druck und Verlag: Wetteramt Frankfurt in Offenbach/Main  
Frankfurter Straße 135. - Telefon 80329

Verlagsort: Frankfurt am Main  
Erscheint täglich, Postbezug monatlich 2,- DM

Jahrgang 1963

Dienstag, den 2. April 1963

Nummer 92



Über Deutschland hat sich eine Hochdruckzone aufgebaut, die von den Azoren über Spanien und Frankreich hinweg bis nach Russland reicht. An der Nordwestflanke dieser Hochdruckzone wandert ein schwach ausgeprägter Störungsausläufer des Nordmeertiefs nordostwärts. Er beeinflusst vorübergehend Teile Nordwestdeutschlands. Eine weitere atlantische Hochzelle wird sich der mitteleuropäischen Hochdruckzone angliedern, so dass im wesentlichen störungsfreies Wetter zu erwarten ist.

Vorhersage für Hessen, Rheinland-Pfalz und Saarland, gültig bis Donnerstag, 4.4.63, früh:  
In den Morgenstunden örtlich Nebel oder Hochnebel. Sonst tagsüber wolkig mit Aufhebungen und trocken. Mittagstemperaturen in den Niederungen zwischen 7 und 12 Grad, nächtliche Tiefstwerte etwas über Null, am Boden leichter Frost. Schwache Winde aus wechselnden Richtungen.

Weitere Aussichten: Weiterhin störungsfrei, zunehmende Milderung.

Dr. Ha.

Wetterkarte  
Heckerstr. 24

## Wettermeldungen von heute morgen 7<sup>h</sup>

Station	Höhe NN	Wetter	Wind km/h	7 Uhr	Temperatur °C			Sonnenschein, gestern in Stdn.	Niederschlag in 24 Stdn. mm	Schneehöhe cm	
					höchste gestern	Mittel gestern	Tiefstwert der Nacht 2m Höhe 1 am Boden				
Frankfurt-Stadt	125	bedeckt	NE 3	4	4	3.8	3	1	x	0.0	-
Frankfurt-Flughafen	112	bedeckt	ENE 7	3	7	4.6	2	-1	1.1	0.0	-
Offenbach/M.	99	bedeckt	E 7	4	7	4.4	3	-0.3	-	0.0	-
Darmstadt-Bismarckturm	263	bedeckt	E 7	2	5	3.3	1	0	-	0.0	-
Geisenheim	109	bedeckt	NNE 5	4	8	6.0	4	4	0.2	0.0	-
Gießen	185	bedeckt	NNE 2	3	7	4.8	2	2	1.4	-	-
Kassel	158	bedeckt	still	3	7	4.8	2	2	1.5	-	-
Bad Hersfeld	211	bedeckt	still	2	4	3.3	1	0	-	1	-
Mannheim	97	bedeckt	still	3	7	5.0	3	2	-	0.0	-
Neustadt/Weinstr.	161	bedeckt	NNE 2	3	7	5.1	3	2	-	0.0	-
Trier	265	bedeckt	E 5	0	7	3.8	0	-2	0.2	0.0	-
Koblenz	96	bedeckt	NW 13	4	9	6.1	4	x	0.7	-	-
Saarbrücken	323	bedeckt	NE 2	2	6	4.2	1	-1	-	0.0	-
Weinbiet über Neustadt	553	bedeckt	E 7	-0.3	3	1.6	-0.3	-0.3	-	0.1	-
Nürnberg	626	i. Wolken	WNW 4	-1	1	0.5	-1	-2	x	0.1	-
Kleiner Feldberg Ts.	805	n. Nebel	ENE 7	-2	1	-0.4	-2	-2	1.1	0.2	6
Wasserkuppe Rhön	921	bedeckt	NE 7	-4	-1	-2.5	-5	-4	-	-	1

Luftdruck 7 <sup>h</sup>	Höhe	mm	auf Meereshöhe umgerechnet	
			mm	mb
Frankfurt/Flugh	113	757.5	768.1	1024.0
Offenbach	111	757.6	768.0	1023.9
Gießen	193	749.6	767.7	1023.5
Trier	273	742.9	768.5	1024.6

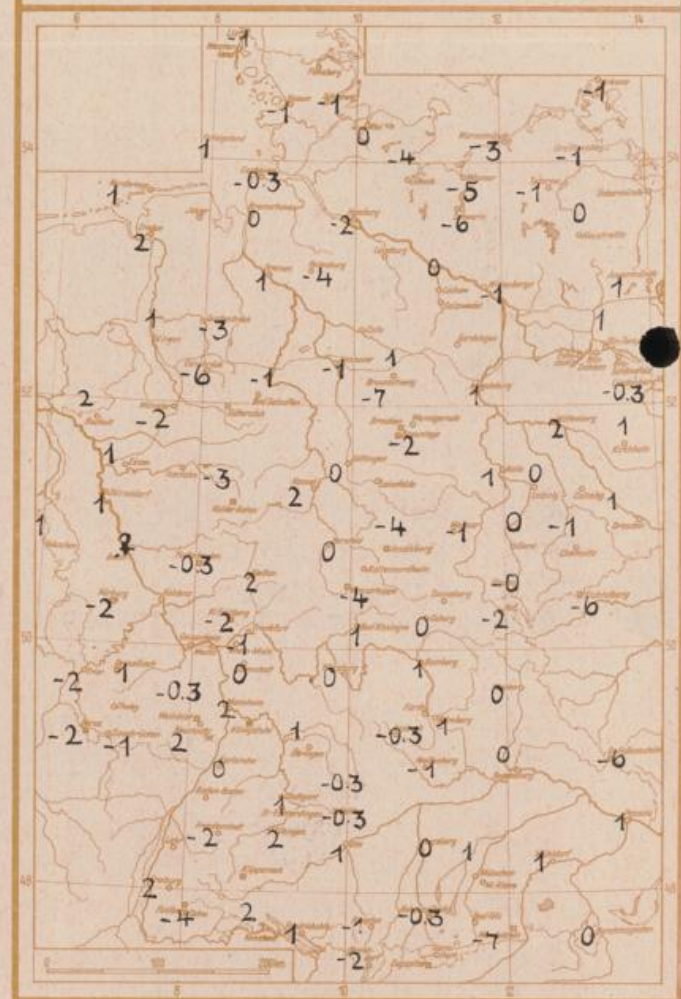
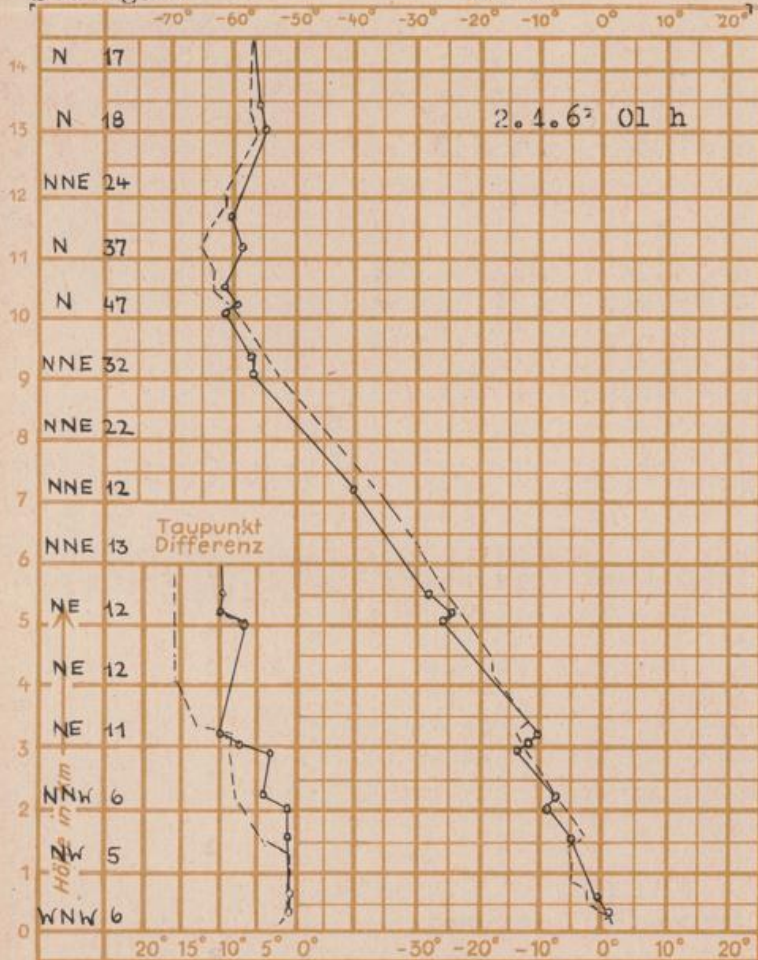
Erdbodentemperaturen	10 cm Tiefe	20 cm Tiefe	50 cm Tiefe	100 cm Tiefe
Kassel	2.5	2.5	2.2	2.1 °C
Gießen	3.4	x	4.8	4.4 °C
Offenbach	3.8	4.5	5.7	6.2 °C
Darmstadt	1.2	1.0	1.2	1.1 °C

Sonnenaufgang am 3.4.63 in Frankfurt/Main 0600 Uhr, Untergang 1858 Uhr MEZ  
 Mondaufgang am 3.4.63 2 Tage n.I.Viertel 1304 Uhr, Untergang 0358 Uhr MEZ

Langjähriges Temperaturmittel der Jahre 1851-1930 in Frankfurt/M. gestern 7.8 °C

Tiefsttemperaturen letzte Nacht in 5 cm über dem Erdboden in Grad C

Messungen in der freien Atmosphäre über Stuttgart  
 Wind / Knoten, Temperaturen, Taupunkt Differenz, Köln



Auskünfte und Beratungen für Hessen durch das Wetteramt Frankfurt in Offenbach (Offenbach, Frankfurter Str. 135, Telefon 80329), außerdem durch Vermittlung der Dienststellen Darmstadt (Telefon 74720), Geisenheim (Telefon Rüdeshheim 8372), Gießen (Telefon 2119), Kassel (Telefon 16452), Bad Hersfeld (Telefon 2388). Für Rheinland-Pfalz: durch das Wetteramt Trier/Mosel (Telefon Trier 2727). - Automatische Ansagedienste: Wettervorhersage Rhein-Main-Gebiet (Telefon 1164), Reise- bzw. Luftverkehrsamt (Telefon 1160) und Strassenverkehrsamt (Telefon 1169).