

# Wetterkarte

D-7311 A

Amtsblatt des Wetteramtes Frankfurt in Offenbach am Main

Bei unregelmäßiger Lieferung sind Beschwerden immer an das Zustellpostamt zu richten

Druck und Verlag: Wetteramt Frankfurt in Offenbach/Main  
Frankfurter Straße 135. Telefon 80329

Verlagsort: Frankfurt am Main  
Erscheint täglich, Postbezug monatlich 2,- DM

Jahrgang 1963

Montag, den 8. April 1963

Nummer 98

## Erläuterungen

- Wolkenlos
- heiter
- 1/2 bedeckt
- wolkig
- bedeckt
- ☁ Dunst
- ≡ Nebel
- ⋄ Niesel
- Regen
- \* Schneefall
- ▽ Schauer
- △ Graupeln
- ▲ Hagel
- ⚡ Gewitter
- ⊃ Niederschlagsgebiet

11 Lufttemp.  
13 Wassertemp.

## Windgeschwindigkeit

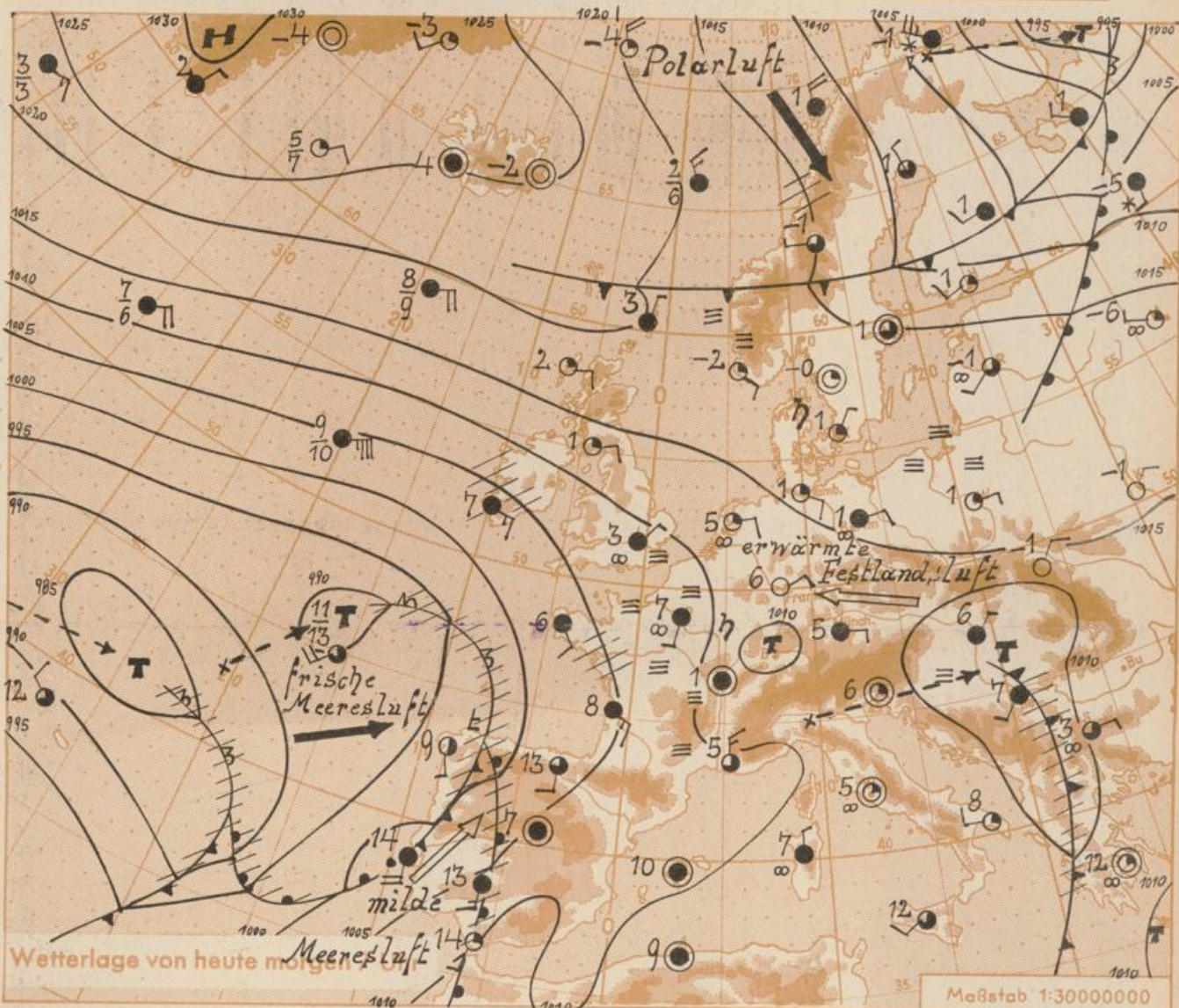
- | Symbol | m/sec                   | km/h  |
|--------|-------------------------|-------|
| ○      | still oder sehr schwach | 1-5   |
| ○      | um 2,5                  | 6-13  |
| ○      | 5                       | 14-22 |
| ○      | 7,5                     | 23-31 |
| ○      | 10                      | 32-40 |
| ○      | 22,5                    | 77-85 |
| ○      | 25                      | 86-94 |
- 1 Knoten = 1,8 km/h

## Fronten mit Erwärmung Abkühlung (Warmfront) (Kaltfront)

- ▲ nur in der Höhe
- Okklusion
- Konvergenzlinie
- Warme Luftströmung
- Kalte Luftströmung

Die Linien verbinden Orte mit gleichem, auf Meeresspiegel umgerechneten Luftdruck in Millibar.

1000 mb = 750 mm



Maßstab 1:30000000

Am Sonntag stiegen die Mittagstemperaturen in den Niederungen zum Teil bis 18 Grad an. In der Nacht zu Montag trat vereinzelt geringer Bodenfrost auf (siehe Rückseite der Wetterkarte). Das Resttief über Süddeutschland füllt sich auf. Anschliessend verbleibt der Vorhersagebereich zunächst unter Einfluss eines schwachen Zwischenhochkeils. - Westlich der Biskaya bildet sich ein Tiefdruckschwerpunkt aus. Auf seiner Vorderseite können später Tiefausläufer auf den Südwesten und Westen Deutschlands übergreifen.

### Vorhersage für Hessen, Rheinland-Pfalz und Saarland, gültig bis Mittwoch, 10.4.63, früh:

In den Frühstunden dunstig, vereinzelt neblig, sonst zunächst heiter, später im Südwesten zeitweise Bewölkungszunahme, die Niederschlagsneigung bleibt jedoch allgemein gering. - Mittagstemperaturen in den Niederungen um 18 Grad. Nachts Tiefsttemperaturen unter 5 Grad absinkend, in Aufklarungsgebieten geringer Bodenfrost möglich. Schwacher bis mässiger Wind aus östlichen bis südlichen Richtungen.

Weitere Aussichten: Im Südwesten und Westen nicht ganz störungsfrei, sonst noch überwiegend freundlich und sehr mild.

Schü.

# Wettermeldungen von heute morgen 7<sup>h</sup>

Station	Höhe NN	Wetter	Wind km/h	7 Uhr	Temperatur °C			Sonnenschein, gestern in Std.	Niederschlag in 24 Std. mm	Schneehöhe cm
					höchste gestern	Mittel gestern	Tiefstwert der Nacht 2 m Höhe am Boden			
Frankfurt-Stadt	125	wolkenlos	NNE 3	8	17	11.1	6	1	x	-
Frankfurt-Flughafen	112	wolkenlos	NE 9	6	18	11.5	5	-1	7.5	-
Offenbach/M.	99	heiter	ENE 5	7	18	12.4	6	2	7.7	-
Darmstadt-Bismarckturm	263	heiter	SE 14	7	16	11.2	6	4	7.5	-
Geisenheim	109	wolkenlos	WNW 6	6	17	12.6	4	2	5.3	-
Gießen	185	wolkenlos	NNW 5	4	16	10.7	4	0	4.7	-
Kassel	158	wolkenlos	still	4	17	11.2	4	1	10.8	-
Bad Hersfeld	211	wolkenlos	NE 4	1	15	10.5	1	-1	6.6	-
Mannheim	97	wolkenlos	still	4	17	12.3	3	0	5.8	-
Neustadt/Weinstr.	161	wolkenlos	WNW 4	6	17	12.6	6	2	5.6	-
Trier	265	bedeckt	SW 9	4	15	10.0	3	1	7.4	-
Koblenz	96	heiter	SSW 14	6	16	11.6	6	x	4.4	-
Saarbrücken	323	bedeckt	SW 5	6	15	10.0	6	5	5.6	-
Weinbiet über Neustadt	553	Nebel	W 9	4	13	9.2	4	1	5.5	-
Nürnberg	626	wolkenlos	SE 22	4	11	7.9	4	2	x	-
Kleiner Feldberg Ts.	805	wolkenlos	SE 27	3	11	6.8	2	1	8.2	-
Wasserkuppe Rhön	921	wolkenlos	SE 23	3	10	5.4	2	0	4.7	-

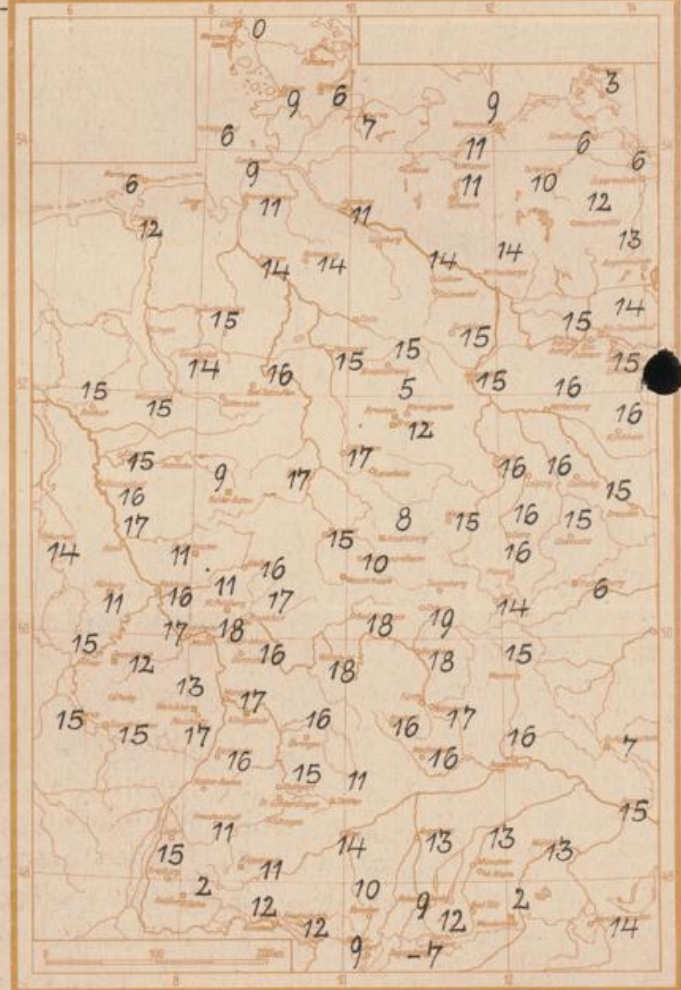
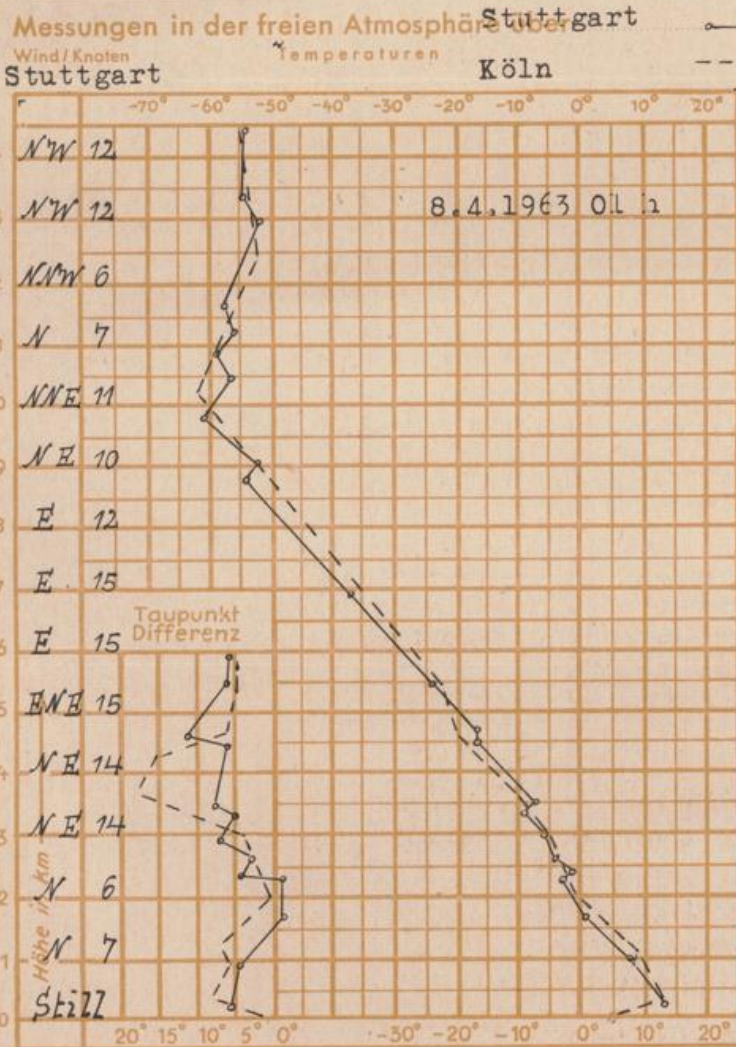
Luftdruck 7h	Höhe	mm	auf Meereshöhe umgerechnet mm	mb
Frankfurt/Flugh	113	747.7	758.0	1010.6
Offenbach	111	747.9	758.1	1010.7
Gießen	193	740.1	757.9	1010.4
Trier	273	733.1	758.1	1010.7

Erdbodentemperaturen	10 cm Tiefe	20 cm Tiefe	50 cm Tiefe	100 cm Tiefe
Kassel	5.1	5.5	4.6	3.4 °C
Gießen	4.7	6.0	6.5	5.2 °C
Offenbach	6.1	7.8	8.3	6.8 °C
Darmstadt	5.0	5.1	4.4	2.5

Sonnenaufgang am 9.4.63 in Frankfurt/Main 0547 Uhr, Untergang 1908 Uhr MEZ  
 Mondaufgang am 9.4.63 ( Vollmond ) 1934 Uhr, Untergang 0625 Uhr MEZ

Langjähriges Temperaturmittel der Jahre 1851-1930 in Frankfurt/M. gestern 9.2 °C

Höchsttemperaturen am 7.4.63 in 2 m Höhe in Grad C



Auskünfte und Beratungen für Hessen durch das Wetteramt Frankfurt in Offenbach (Offenbach, Frankfurter Str. 135, Telefon 80329), außerdem durch Vermittlung der Dienststellen Darmstadt (Telefon 74720), Geisenheim (Telefon Rüdeshheim 8372), Gießen (Telefon 2119), Kassel (Telefon 15452), Bad Hersfeld (Telefon 2388). Für Rheinland-Pfalz: durch das Wetteramt Trier/Mosel (Telefon Trier 2727). - Automatische Ansagedienste: Wettervorhersage Rhein-Main-Gebiet (Telefon 1164), Reise- bzw. ...