

# Wetterkarte

D 7311 A

Amtsblatt des Wetteramtes Frankfurt in Offenbach am Main

Bei unregelmäßiger Lieferung sind Beschwerden immer an das Zustellpostamt zu richten

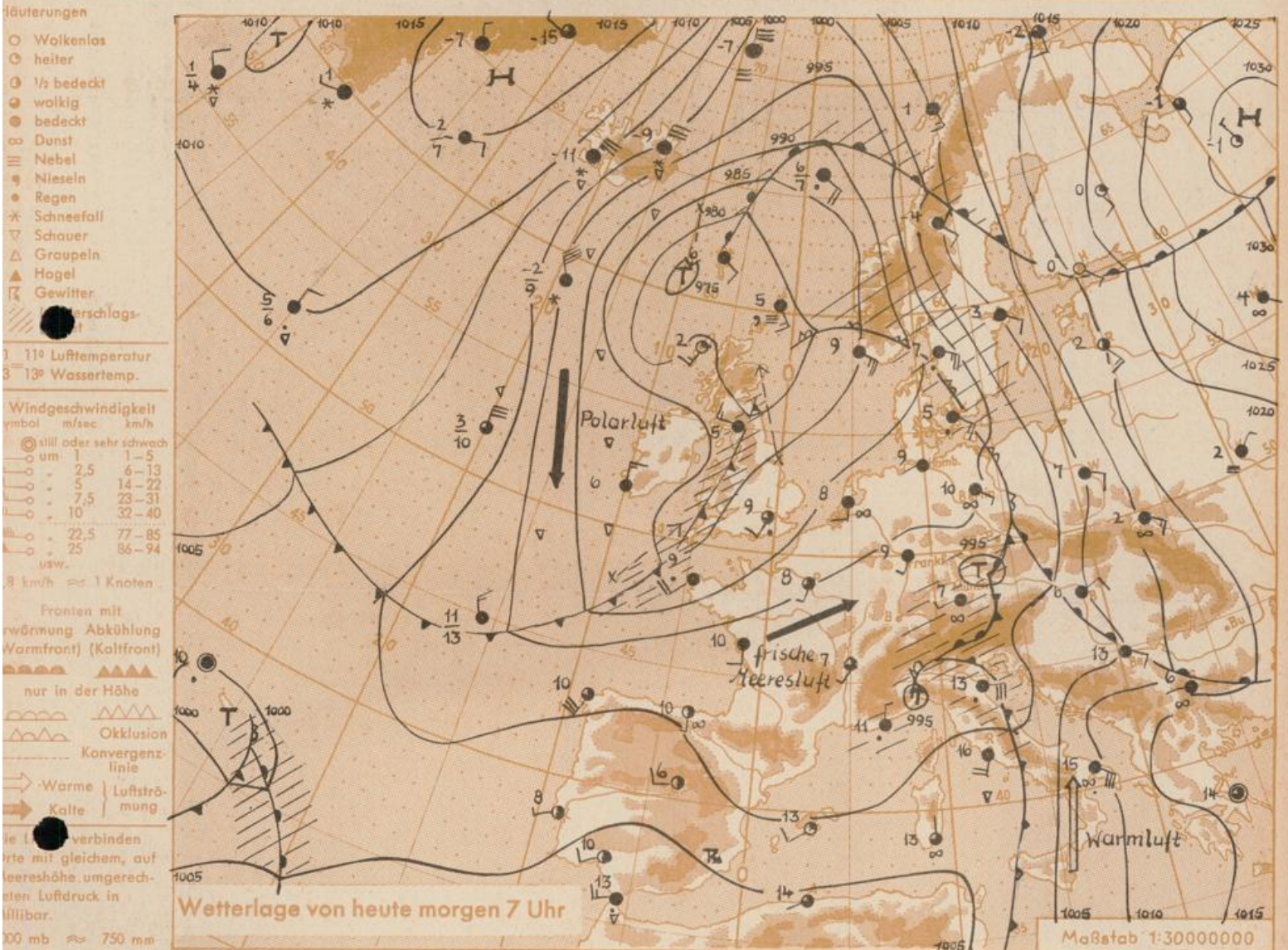
Druck und Verlag: Wetteramt Frankfurt in Offenbach/Main  
Frankfurter Straße 135. Telefon 80329

Verlagsort: Frankfurt am Main  
Erscheint täglich, Postbezug monatlich 2,— DM

Jahrgang 1963

Donnerstag, den 11. April 1963

Nummer 101



Die aus Süden einströmende Warmluft brachte gestern im Süden und Osten Deutschlands verbreitet Mittagstemperaturen von 20 Grad. (Siehe Rückseite der Wetterkarte).

Nördlich der Britischen Inseln hat sich ein neuer Schwerpunkt tiefen Luftdruckes ausgebildet. Der zugehörige Tiefausläufer schwenkt langsam ostwärts und erfasst später auch Deutschland. Auf der Südseite des Tiefs fließt zunächst frische Meeresluft nach Deutschland ein. Sie wird später durch erwärmte Polarluft ersetzt. Das wechselhafte Wetter hält daher vorerst an.

Vorhersage für Hessen, Rheinland-Pfalz und Saarland, gültig bis Samstag, 13.4.63, früh:  
Wechselnde, zeitweise auch stärkere Bewölkung und einzelne, zum Teil schauerartige Regenfälle. Mittagstemperaturen in den Niederungen nahe 15 Grad, nächtliche Tiefstwerte um 5 Grad. Schwacher bis mässiger Wind aus West bis Süd.

Weitere Aussichten: Auch über Ostern wechselhaft, wahrscheinlich Temperaturrückgang.

Dr. Ha.

## Wettermeldungen von heute morgen 7<sup>h</sup>

Station	Höhe NN	Wetter	Wind km/h	7 Uhr	Temperatur °C			Sonnenscheind. gestern in Stdn.	Niederschlag in 24 Stdn. mm	Schneehöhe cm	
					höchste gestern	Mittel gestern	Tiefstwert der Nacht 2 m Höhe am Boden				
Frankfurt-Stadt	125	bedeckt	SW 8	10	15	12.3	10	6	x	0.8	-
Frankfurt-Flughafen	112	bedeckt	SSW 11	9	15	11.4	9	8	0.2	1	-
Offenbach/M.	99	bedeckt	S 4	10	16	12.8	10	8	0.5	1	-
Darmstadt-Bismarckturm	263	n.Regen	SW 7	9	15	11.6	9	8	0.8	0.2	-
Geisenheim	109	bedeckt	still	9	15	12.0	8	7	0.1	2.4	-
Gießen	185	bedeckt	ESE 3	9	16	12.8	9	8	1.3	0.0	-
Kassel	158	bedeckt	SSW 7	10	18	13.9	10	8	2.6	0.0	-
Bad Hersfeld	211	bedeckt	SW 5	10	19	13.2	10	7	1.5	0.0	-
Mannheim	97	Nieselreg.	S 5	9	16	12.5	9	8	2.6	2	-
Neustadt/Weinstr.	161	Regen	SW 2	9	17	12.6	9	8	1.8	3	-
Trier	265	bedeckt	SSW 2	8	14	11.2	8	7	-	2	-
Koblenz	96	bedeckt	SSW 14	10	17	13.2	9	x	-	0.1	-
Saarbrücken	323	bedeckt	SSW 4	8	13	9.6	7	7	-	12	-
Weinbiet über Neustadt	553	bedeckt	W 14	7	14	9.4	7	5	1.1	3	-
Nürnberg	626	bedeckt	W 13	6	10	8.2	5	4	x	2	-
Kleiner Feldberg Ts.	805	n.Nebel	WNW 11	5	11	8.0	5	4	0.4	1	-
Wasserkuppe Rhön	921	Regen	WSW 14	5	13	8.0	4	4	1.9	0.2	-

Luftdruck 7 <sup>h</sup>	Höhe	mm	auf Meereshöhe umgerechnet mm	umgerechnet mb
Frankfurt/Flugh.	113	736.8	746.8	995.6
Offenbach	111	736.7	746.6	995.4
Gießen	193	728.8	746.0	994.6
Trier	273	722.5	746.7	995.5

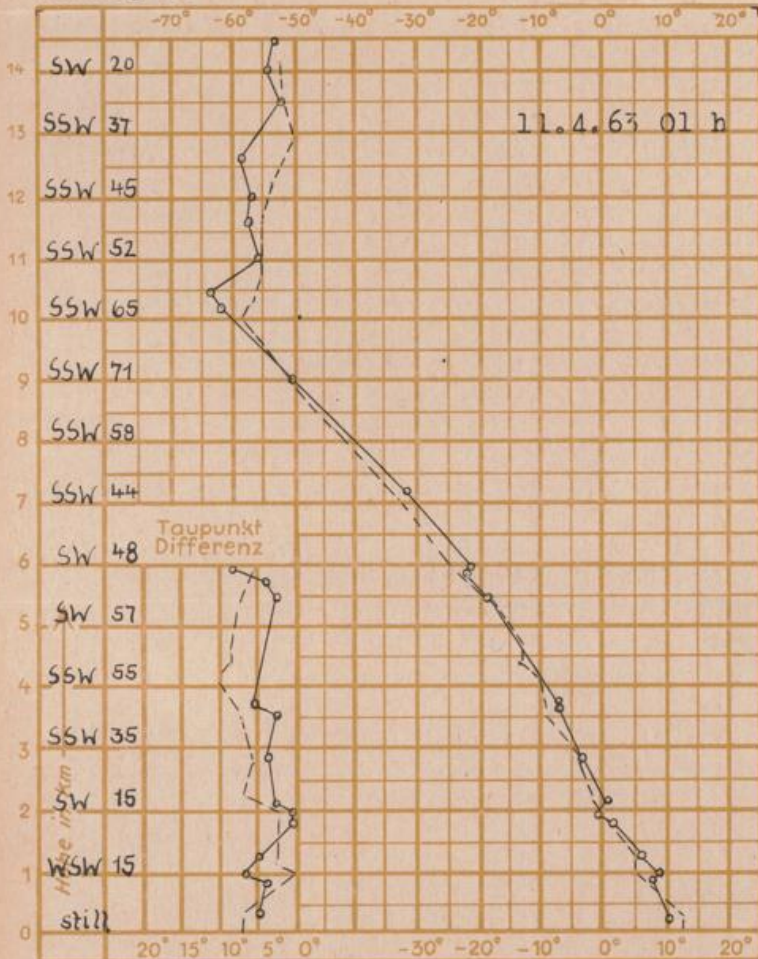
Erdbodentemperaturen	10 cm Tiefe	20 cm Tiefe	50 cm Tiefe	100 cm Tiefe
Kassel	8.7	8.5	6.5	4.4 °C
Gießen	8.6	8.8	8.1	6.2 °C
Offenbach	9.1	9.5	9.4	7.9 °C
Darmstadt	7.4	7.0	5.9	3.4 °C

Sonnenaufgang am 12.4.63 in Frankfurt/Main  
 Mondaufgang am 12.4.63 (3 Tage n.Vollmond)

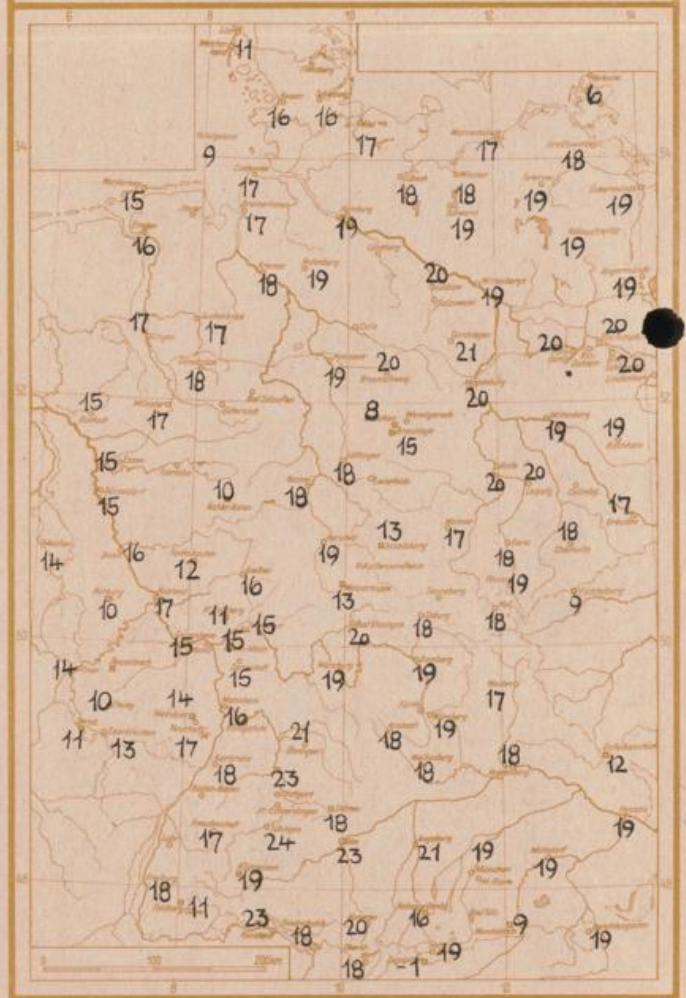
0541 Uhr, Untergang 1912 Uhr MEZ  
 2245 Uhr, Untergang 0732 Uhr MEZ

Langjähriges Temperaturmittel der Jahre 1851-1930 in Frankfurt/M. gestern 8.8 °C

Messungen in der freien Atmosphäre über Stuttgart  
 Wind/Knoten Stuttgart Köln  
 Temperaturen



Höchsttemperaturen am 10.4.63 in 2 m Höhe in Grad C



Auskünfte und Beratungen für Hessen durch das **Wetteramt Frankfurt** in Offenbach (Offenbach, Frankfurter Str. 135, Telefon 80329), außerdem durch Vermittlung der Dienststellen Darmstadt (Telefon 74720), Geisenheim (Telefon Rudesheim 8372), Gießen (Telefon 2119), Kassel (Telefon 15452), Bad Hersfeld (Telefon 2388). Für Rheinland-Pfalz: durch das **Wetteramt Trier/Mosel** (Telefon Trier 2727). - **Automatische Ansagedienste:** Wettervorhersage Rhein-Main-Gebiet (Telefon 1164), Reise- bzw. Winterzustandsbericht (Telefon 1160) und Straßenzustandsberichte - nur im Winter - (Telefon 1169)