

Wetterkarte

D 7311 A

Amtsblatt des Wetteramtes Frankfurt in Offenbach am Main

Bei unregelmäßiger Lieferung sind Beschwerden immer an das Zustellpostamt zu richten

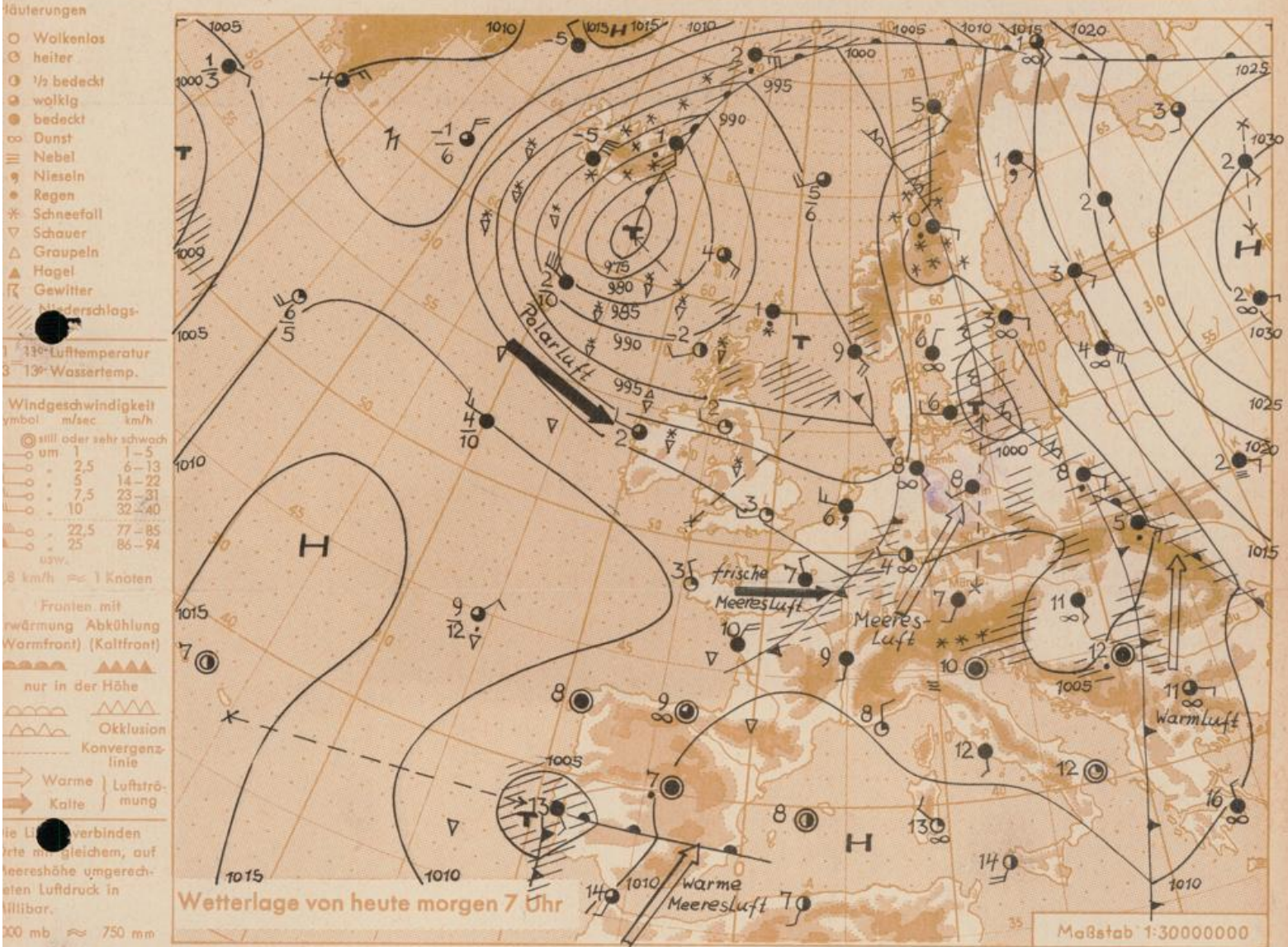
Druck und Verlag: Wetteramt Frankfurt in Offenbach/Main
Frankfurter Straße 135. Telefon 80329

Verlagsort: Frankfurt am Main
Erscheint täglich, Postbezug monatlich 2,— DM

Jahrgang 1963

K a r f r e i t a g, den 12. April 1963

Nummer 102



Das Sturmtief bei Island verlagert sich nur wenig. An seiner Südostflanke dringt frische Meeresluft polaren Ursprungs nach Deutschland vor. Sie kommt in einem Hochdruckkeil vorübergehend zur Ruhe.

Schü.

D 7311 A

Wetterkarte
Heckerstr. 24

23

Wettermeldungen von heute morgen 7^h

Station	Höhe NN	Wetter	Wind km/h	7 Uhr	Temperatur °C			Sonnenschein. gestern in Stdn.	Niederschlag in 24 Stdn. mm	Schneehöhe cm
					höchste gestern	Mittel gestern	Tiefstwert der Nacht 2m Höhe am Boden			
Frankfurt-Stadt	125	wolos	SW 8	9	16	12,2	7	1	x	-
Frankfurt-Flughafen	112	heiter	W 4	4	16	11,7	4	-1	2,0	-
Offenbach/M.	99	heiter	still	6	17	12,6	6	2	1,4	-
Darmstadt-Bismarckturm	263	heiter	SW 16	8	15	11,4	8	5	0,7	-
Geisenheim	109	bedeckt	still	9	16	10,8	5	3	1,0	0,0
Gießen	185	Nebel	still	5	15	11,3	4	0	0,2	-
Kassel	158	wolkig	S 4	7	14	11,2	6	5	-	-
Bad Hersfeld	211	Nebel	still	3	14	9,2	2	0	-	-
Mannheim	97	heiter	SSE 7	8	16	12,0	7	2	1,1	0,0
Neustadt/Weinstr.	161	heiter	WNW 22	10	14	10,9	10	5	0,5	0,0
Trier	265	Regen	SW 11	9	16	11,0	8	5	4,9	0,0
Koblenz	96	bedeckt	S 11	7	18	13,7	7	x	4,7	-
Saarbrücken	323	Regen	S 13	7	14	10,3	6	4	1,0	0,0
Weinbiet über Neustadt	553	heiter	W 40	6	12	8,5	6	5	0,5	0,0
Nürburg	626	bedeckt	WSW 22	6	14	8,6	6	4	x	-
Kleiner Feldberg Ts.	805	heiter	WNW 20	6	11	7,4	5	4	0,7	-
Wasserkuppe Rhön	921	wolkig	W 13	5	6	4,8	3	2	-	0,6

Luftdruck 7 ^h	Höhe	mm	auf Meereshöhe umgerechnet mm	umgerechnet mb
Frankfurt/Flugh.	113	743,7	754,1	1005,3
Offenbach	111	743,2	753,4	1004,4
Gießen	193	735,8	753,5	1004,5
Trier	273	729,6	754,0	1005,2

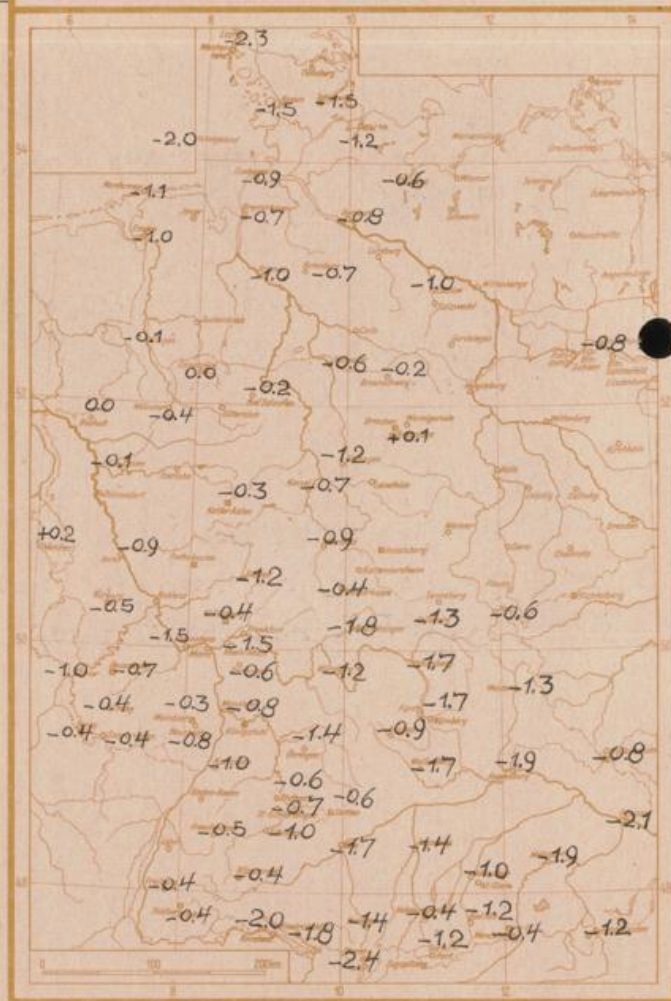
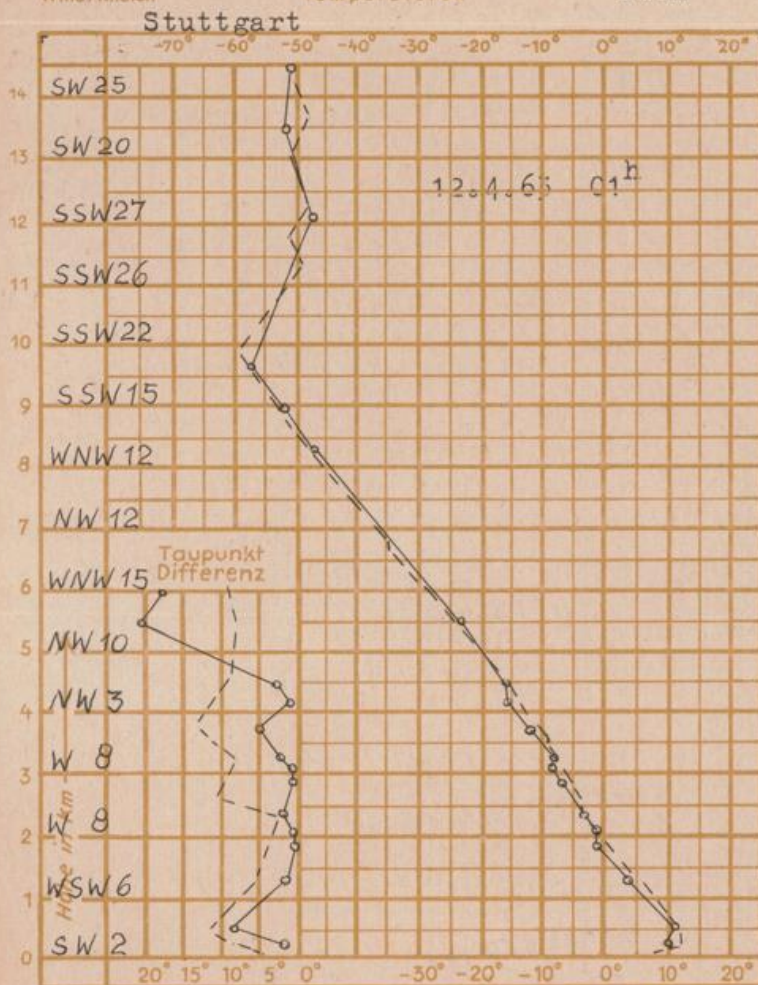
Erdbodentemperaturen	10 cm Tiefe	20 cm Tiefe	50 cm Tiefe	100 cm Tiefe
Kassel	7,4	7,9	6,9	4,8 °C
Gießen	6,4	7,6	8,3	6,5 °C
Offenbach	7,2	8,7	9,6	8,2 °C
Darmstadt	6,8	7,0	6,4	3,8 °C

Sonnenaufgang am 13.4.63 in Frankfurt/Main 05,39 Uhr, Untergang 19,14 Uhr MEZ
 Mondaufgang am 13.4.63 (4 Tage n.Vollmond) 23,47 Uhr, Untergang 08,01 Uhr MEZ

Langjähriges Temperaturmittel der Jahre 1851-1930 in Frankfurt/M. gestern 8,7 °C

Abweichung des Temperaturmittels vom Normalwert im März 1963

Messungen in der freien Atmosphäre über Stuttgart, Köln



Auskünfte und Beratungen für Hessen durch das **Wetteramt Frankfurt** in Offenbach (Offenbach, Frankfurter Str. 135, Telefon 80329), außerdem durch Vermittlung der Dienststellen Darmstadt (Telefon 74720), Geisenheim (Telefon Rüdeshelm 8372), Gießen (Telefon 2119), Kassel (Telefon 15452), Bad Hersfeld (Telefon 2388). Für Rheinland-Pfalz: durch das **Wetteramt Trier/Mosel** (Telefon Trier 2727). - **Automatische Ansagedienste:** Wettervorhersage Rhein-Main-Gebiet (Telefon 1164), Reise- bzw. Wetteranfrage (Telefon 1160) und Straßenzustandsberichte - nur im Winter - (Telefon 1169)