

Wetterkarte

D 7311 A

Amtsblatt des Wetteramtes Frankfurt in Offenbach am Main

Bei unregelmäßiger Lieferung sind Beschwerden immer an das Zustellpostamt zu richten

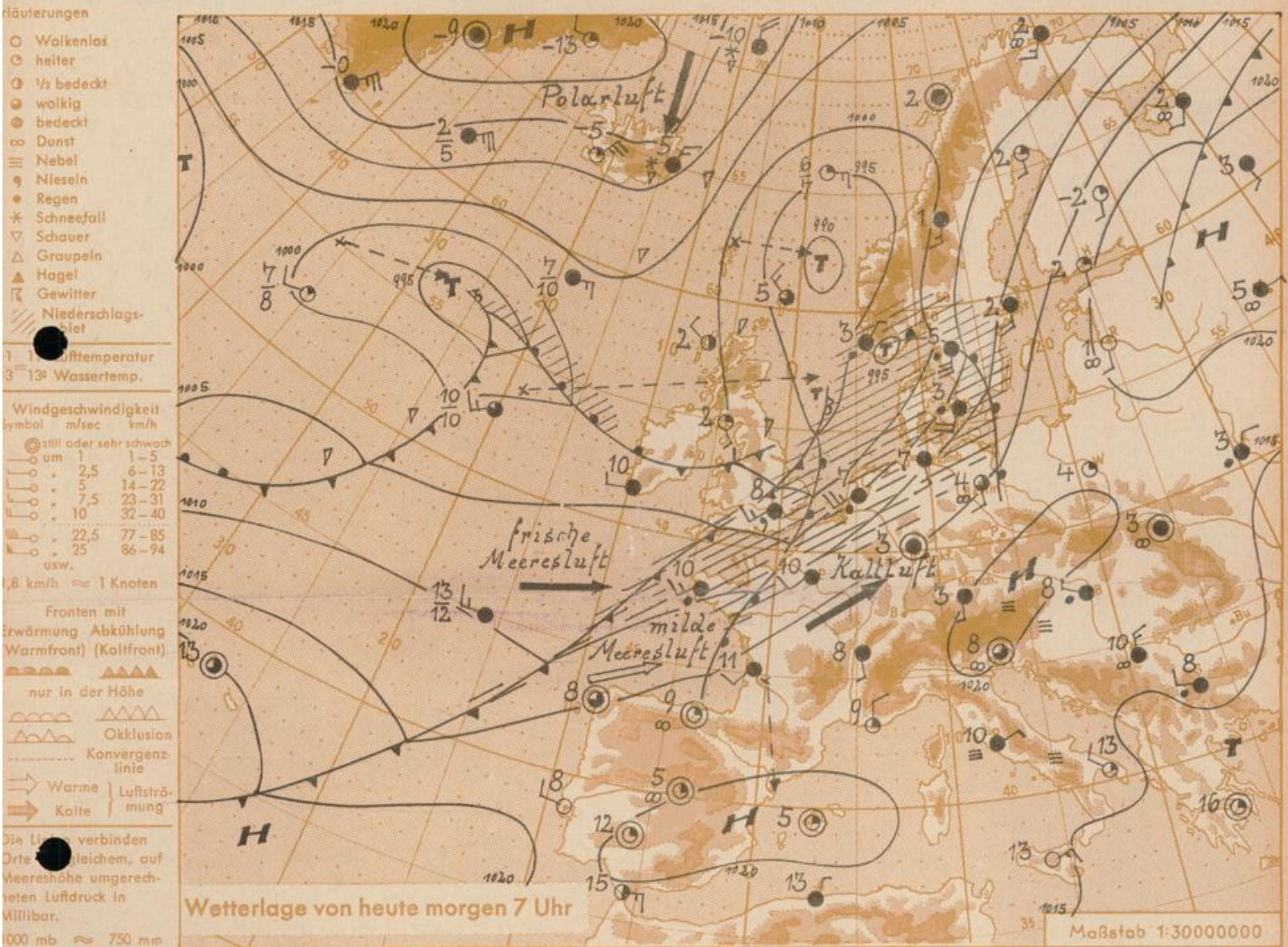
Druck und Verlag: Wetteramt Frankfurt in Offenbach/Main
Frankfurter Straße 135.- Telefon 80329

Verlagsort: Frankfurt am Main
Erscheint täglich, Postbezug monatlich 2,- DM

Jahrgang 1963

Montag, den 15. April 1963

Nummer 105



Auf der Südseite des sich auffüllenden Nordmeertiefs wandern Störungsausläufer über die Britischen Inseln hinweg nach Nordosten und leiten die Zufuhr von Meeresluft nach Deutschland ein.

Dr. La.

Wettermeldungen von heute morgen 7^h

Station	Höhe NN	Wetter	Wind km/h	Temperatur °C					Sonnenschein, gestern in Stdn.	Niederschlag in 24 Stdn. mm	Schneehöhe cm
				7 Uhr	höchste gestern	Mittel gestern	Tiefstwert der Nacht 2 m Höhe	am Boden			
Frankfurt-Stadt	125	bedeckt	SSW 8	7	15	9.0	5	0	x	-	
Frankfurt-Flughafen	112	bedeckt	still	3	15	6.0	2	-3	8.9	-	
Offenbach/M.	99	bedeckt	still	4	15	7.3	4	1	10.1	-	
Darmstadt-Bismarckturm	263	bedeckt	SW 14	7	14	8.4	6	4	10.1	-	
Geisenheim	109	bedeckt	N 5	7	15	8.4	5	4	9.3	-	
Gießen	185	bedeckt	E 9	5	13	7.6	4	1	8.5	-	
Kassel	158	bedeckt	SW 7	6	13	7.4	5	3	6.6	0.3	
Bad Hersfeld	211	bedeckt	still	1	13	5.3	1	-2	7.5	-	
Mannheim	97	bedeckt	SSE 16	7	15	8.2	6	2	10.7	-	
Neustadt/Weinstr.	161	bedeckt	still	5	15	7.5	4	3	8.7	-	
Trier	265	bedeckt	SW 13	7	14	8.0	7	4	11.4	-	
Koblenz	96	bedeckt	S 22	9	16	10.1	8	x	11.3	-	
Saarbrücken	323	bedeckt	S 13	7	13	7.5	6	3	10.5	-	
Weinbiet über Neustadt	553	bedeckt	SW 27	7	13	7.2	6	4	10.4	-	
Nürnberg	626	bedeckt	SW 27	5	11	6.1	5	3	x	-	
Kleiner Feldberg Ts.	805	bedeckt	SSW 18	3	9	4.4	3	1	10.6	-	
Wasserkuppe Rhön	921	bedeckt	SSW 32	2	7	2.0	1	-2	9.2	-	

Luftdruck 7 ^h	Höhe	mm	auf Meereshöhe umgerechnet mm	umgerechnet mb
Frankfurt/Flugh	113	751.6	762.1	1016.0
Offenbach	111	751.8	762.2	1016.1
Gießen	193	743.3	761.1	1014.7
Trier	273	736.4	761.2	1014.8

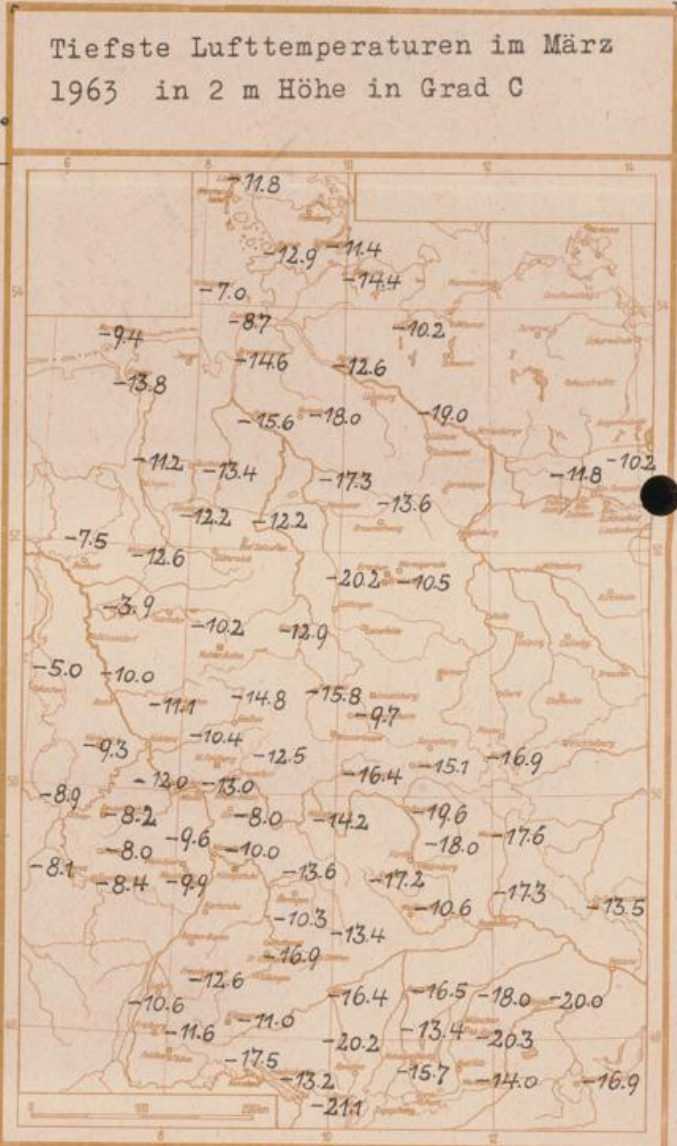
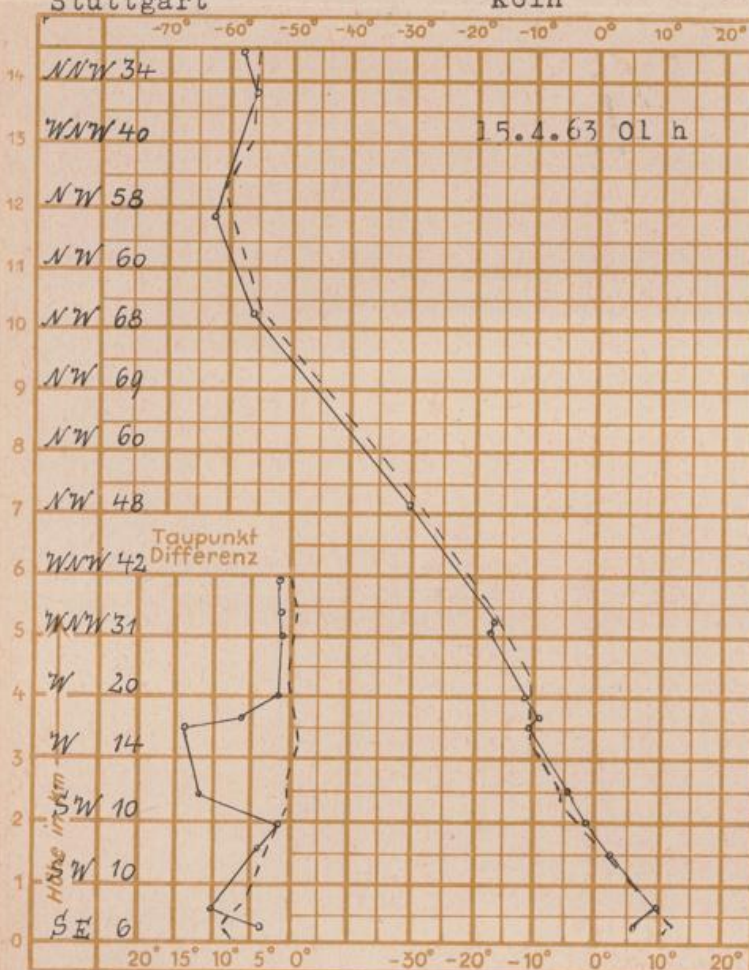
Erdbodentemperaturen	10 cm Tiefe	20 cm Tiefe	50 cm Tiefe	100 cm Tiefe
Kassel	6.0	6.7	6.5	5.4 °C
Gießen	6.2	7.2	8.0	6.8 °C
Offenbach	6.5	7.8	9.1	8.5 °C
Darmstadt	6.4	6.6	6.5	4.5 °C

Sonnenaufgang am 16.4.63 in Frankfurt/Main
 Mondaufgang am 16.4.63 ()

0533 Uhr, Untergang 1919 Uhr MEZ
 0141 Uhr, Untergang 1010 Uhr MEZ

Langjähriges Temperaturmittel der Jahre 1851-1930 in Frankfurt/M. gestern 9.5 °C

Messungen in der freien Atmosphäre über Stuttgart
 Wind / Knoten
 Temperaturen Köln



Auskünfte und Beratungen für Hessen durch das **Wetteramt Frankfurt** in Offenbach (Offenbach, Frankfurter Str. 135, Telefon 80329), außerdem durch Vermittlung der Dienststellen Darmstadt (Telefon 74720), Geisenheim (Telefon Rüdesheim 8372), Gießen (Telefon 2119), Kassel (Telefon 15452), Bad Hersfeld (Telefon 2388). Für Rheinland-Pfalz: durch das **Wetteramt Trier/Mosel** (Telefon Trier 2727). - **Automatische Ansagedienste:** Wettervorhersage Rhein-Main-Gebiet (Telefon 1164), Reise- bzw. Wintersportbericht (Telefon 1160) und Straßenzustandsberichte aus im Winter (Telefon 1160).