

Wetterkarte

D 7311 A

Amtsblatt des Wetteramtes Frankfurt in Offenbach am Main

Bei unregelmäßiger Lieferung sind Beschwerden immer an das Zustellpostamt zu richten

Druck und Verlag: Wetteramt Frankfurt in Offenbach/Main
Frankfurter Straße 135. · Telefon 80329

Verlagsort: Frankfurt am Main
Erscheint täglich, Postbezug monatlich 2,— DM

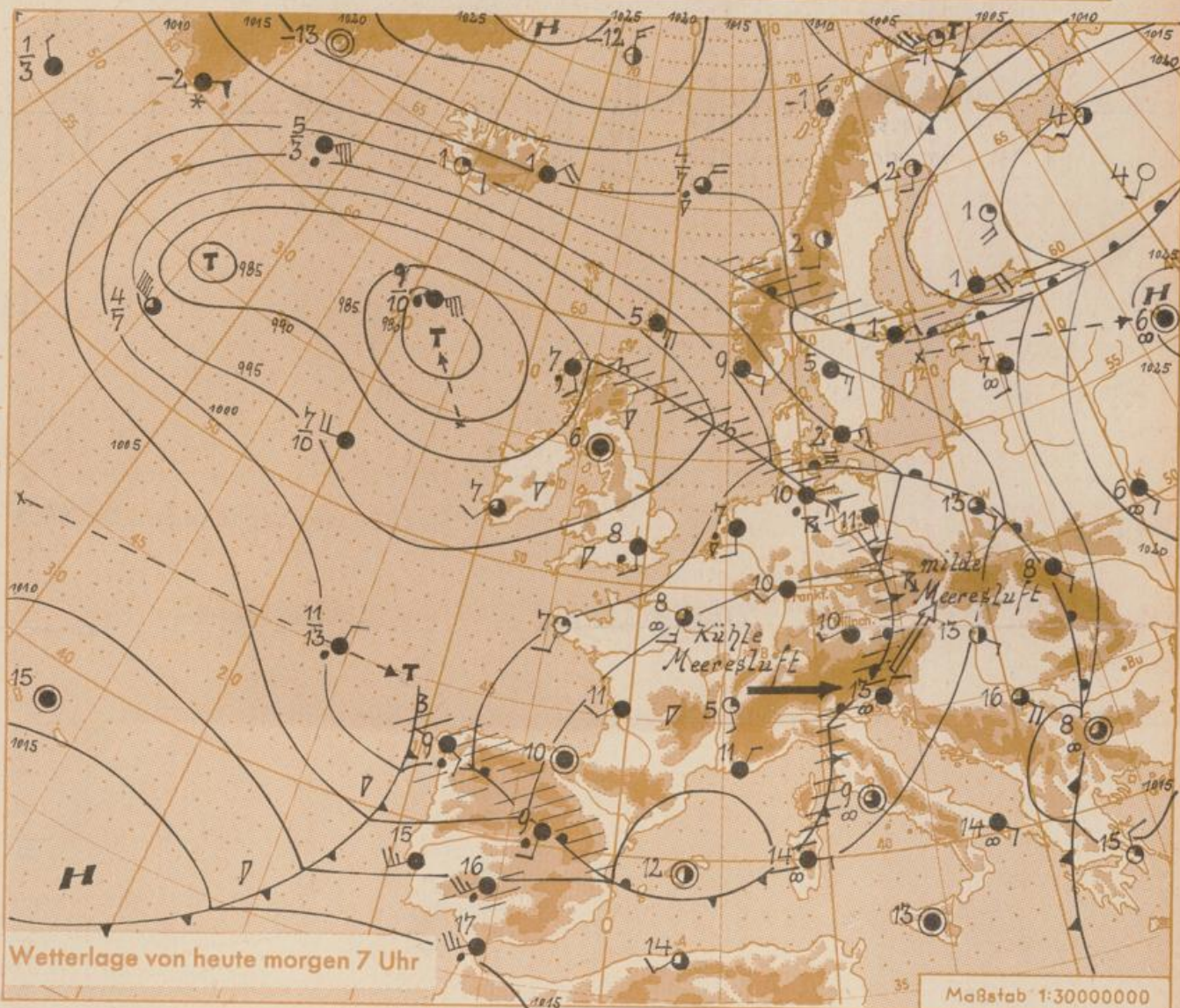
Jahrgang 1963

Donnerstag, den 18. April 1963

Nummer 108

Erläuterungen

- Wolkenlos
 - heiter
 - 1/2 bedeckt
 - wolkig
 - bedeckt
 - ∞ Dunst
 - ≡ Nebel
 - Niesel
 - Regen
 - * Schneefall
 - ▽ Schauer
 - △ Graupeln
 - ▲ Hagel
 - ⊞ Gewitter
 - /// Niederschlagsgebiet
- 11 ● Temperatur
13 ● Wassertemp.
- Windgeschwindigkeit**
Symbol m/sec km/h
- still oder sehr schwach
 - um 1 1-5
 - 2,5 6-13
 - 5 14-22
 - 7,5 23-31
 - 10 32-40
 - 22,5 77-85
 - 25 86-94
- u.s.w.
- 1,8 km/h ≈ 1 Knoten
- Fronten mit Erwärmung Abkühlung (Wormfront) (Kaltfront)**
- ▲ nur in der Höhe
 - Okklusion
 - Konvergenzlinie
 - Warme } Luftströmung
 - Kalte } Luftströmung
- Die Linien verbinden Orte, an denen sich, auf Meeresniveau umgerechneten Luftdruck in Millibar.
- 1000 mb ≈ 750 mm



Das kräftige Tiefdruckgebiet über dem Ostatlantik hat seine Lage nur unwesentlich verändert. Auf seiner Vorderseite drang ein weiterer Störungsausläufer nach Mitteleuropa vor und überquerte Deutschland während der vergangenen Nacht mit verbreiteten Niederschlägen und einzelnen Gewittern. In dem nachfolgenden Zwischenhoch wird es nur vorübergehend zu Wetterberuhigung kommen.

Vorhersage für Hessen, Rheinland-Pfalz und Saarland, gültig bis Samstag, 20.4.63, früh:
Heute im allgemeinen wechselnd wolkig mit vereinzelt Regenschauern. In der Nacht zu Freitag von Südwesten her erneut Eintrübung und im Laufe des Vormittags einsetzender Niederschlag. Nachmittags erneut Bewölkungsauflockerung und noch einzelne Schauer. Tageshöchsttemperaturen zwischen 15 und 18 Grad, nächtliche Tiefstwerte bei 8 bis 10 Grad. Schwache bis mässige südwestliche Winde.

Weitere Aussichten: Leicht unbeständig, mild.

Dr. La.

Wetterkarte
Heckersstr. 24

6
23

Wettermeldungen von heute morgen 7^h (18.4.1963)

Station	Höhe NN	Wetter	Wind km/h	7 Uhr	Temperatur °C			Sonnenschein, gestern in Std.	Niederschlag in 24 Std. mm	Schneehöhe cm
					höchste gestern	Mittel gestern	Tiefstwert der Nacht 2m Höhe am Boden			
Frankfurt-Stadt	125	wolkig	SW 9	12	21	13.8	11	8	x	3
Frankfurt-Flughafen	112	bedeckt	SW 16	10	21	13.0	10	9	7.5	3
Offenbach/M.	99	bedeckt	WSW 11	11	21	13.3	10	9	8.4	4
Darmstadt-Bismarckturm	263	bedeckt	SW 14	10	21	13.4	9	8	7.7	3
Geisenheim	109	wolkig	SSW 8	11	20	13.4	10	9	5.3	0.4
Gießen	185	bedeckt	ESE 7	10	20	12.8	10	9	7.3	2
Kassel	158	bedeckt	still	11	20	13.5	11	10	5.1	0.3
Bad Hersfeld	211	n.Regen	still	11	21	13.9	10	9	9.6	0.1
Mannheim	97	bedeckt	SW 14	12	22	14.9	11	10	8.1	4
Neustadt/Weinstr.	161	bedeckt	SW 9	10	20	13.1	10	9	7.7	4
Trier	265	bedeckt	SW 25	8	18	12.1	8	8	3.4	1
Koblenz	96	bedeckt	SSW 16	11	20	14.3	11	x	5.9	0.0
Saarbrücken	323	wolkig	SW 13	8	17	11.7	7	7	5.1	0.5
Weinbiet über Neustadt	553	bedeckt	W 16	7	18	10.9	6	6	8.1	3
Nürnberg	626	Regen	SW 16	6	15	9.5	6	5	x	0.6
Kleiner Feldberg Ts.	805	i.Wolken	WSW 16	5	14	8.9	5	5	4.2	5
Wasserkuppe Rhön	921	i.Wolken	WSW 20	5	15	8.4	5	5	8.7	2

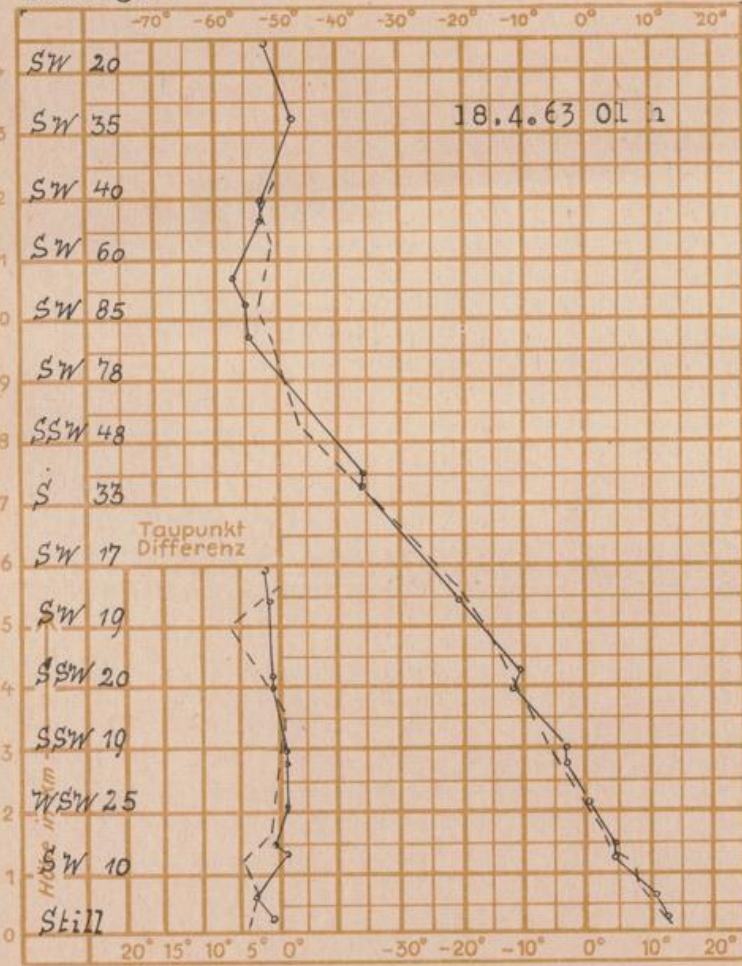
Luftdruck 7 ^h	Höhe	mm	auf Meereshöhe umgerechnet mm	mb
Frankfurt/Flugh.	113	744.8	754.9	1006.4
Offenbach	111	744.4	754.4	1005.8
Gießen	193	736.1	753.7	1004.5
Trier	273	730.3	754.8	1006.2

Erdbodentemperaturen	10 cm Tiefe	20 cm Tiefe	50 cm Tiefe	100 cm Tiefe
Kassel	10.1	9.8	7.8	5.9 °C
Gießen	10.0	10.5	9.9	7.4 °C
Offenbach	10.7	11.3	11.0	9.0 °C
Darmstadt	9.0	8.8	7.8	5.1 °C

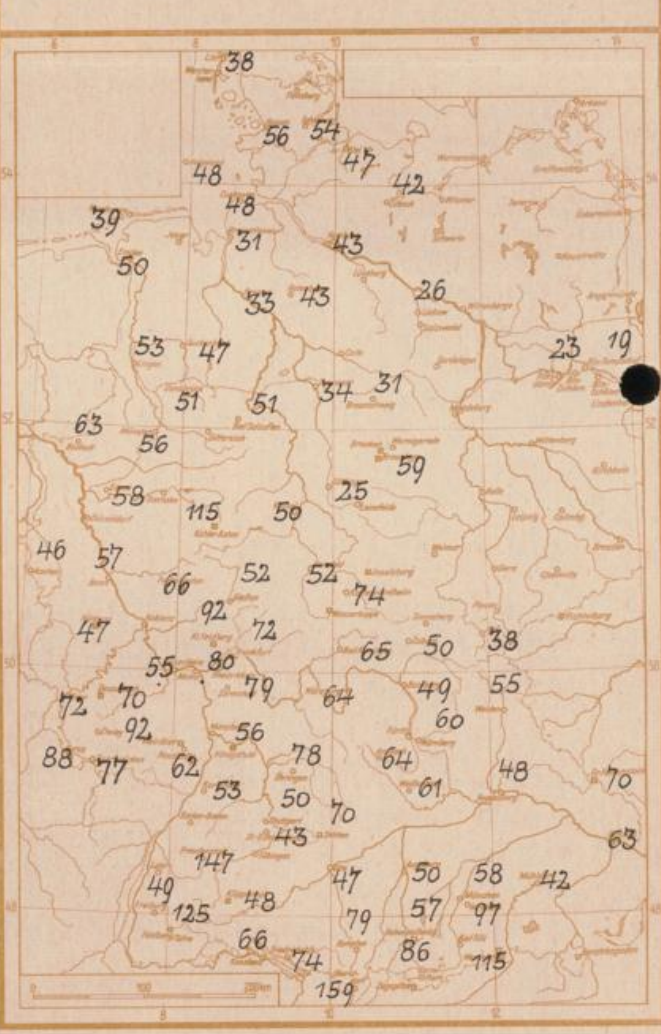
Sonnenaufgang am 19.4.63 in Frankfurt/Main 0526 Uhr, Untergang 1923 Uhr MEZ
 Mondaufgang am 19.4.63 (2 Tage n.letzt.Vtl.) 0346 Uhr, Untergang 1333 Uhr MEZ

Langjähriges Temperaturmittel der Jahre 1851-1930 in Frankfurt/M. gestern 9.1 °C

Messungen in der freien Atmosphäre über Stuttgart
 Wind / Knoten
 Temperaturen Köln



Niederschlagsmengen im März 1963 in Liter/qm



Auskünfte und Beratungen für Hessen durch das Wetteramt Frankfurt in Offenbach (Offenbach, Frankfurter Str. 135, Telefon 80329), außerdem durch Vermittlung der Dienststellen Darmstadt (Telefon 74720), Geisenheim (Telefon Rudesheim 8372), Gießen (Telefon 2119), Kassel (Telefon 15452), Bad Hersfeld (Telefon 2388). Für Rheinland-Pfalz: durch das Wetteramt Trier/Mosel (Telefon Trier 2727). - Automatische Ansagedienste: Wettervorhersage Rhein-Main-Gebiet (Telefon 1164), Reise- bzw.