

Wetterkarte

D 7311 A

Amtsblatt des Wetteramtes Frankfurt in Offenbach am Main

Bei unregelmäßiger Lieferung sind Beschwerden immer an das Zustellpostamt zu richten

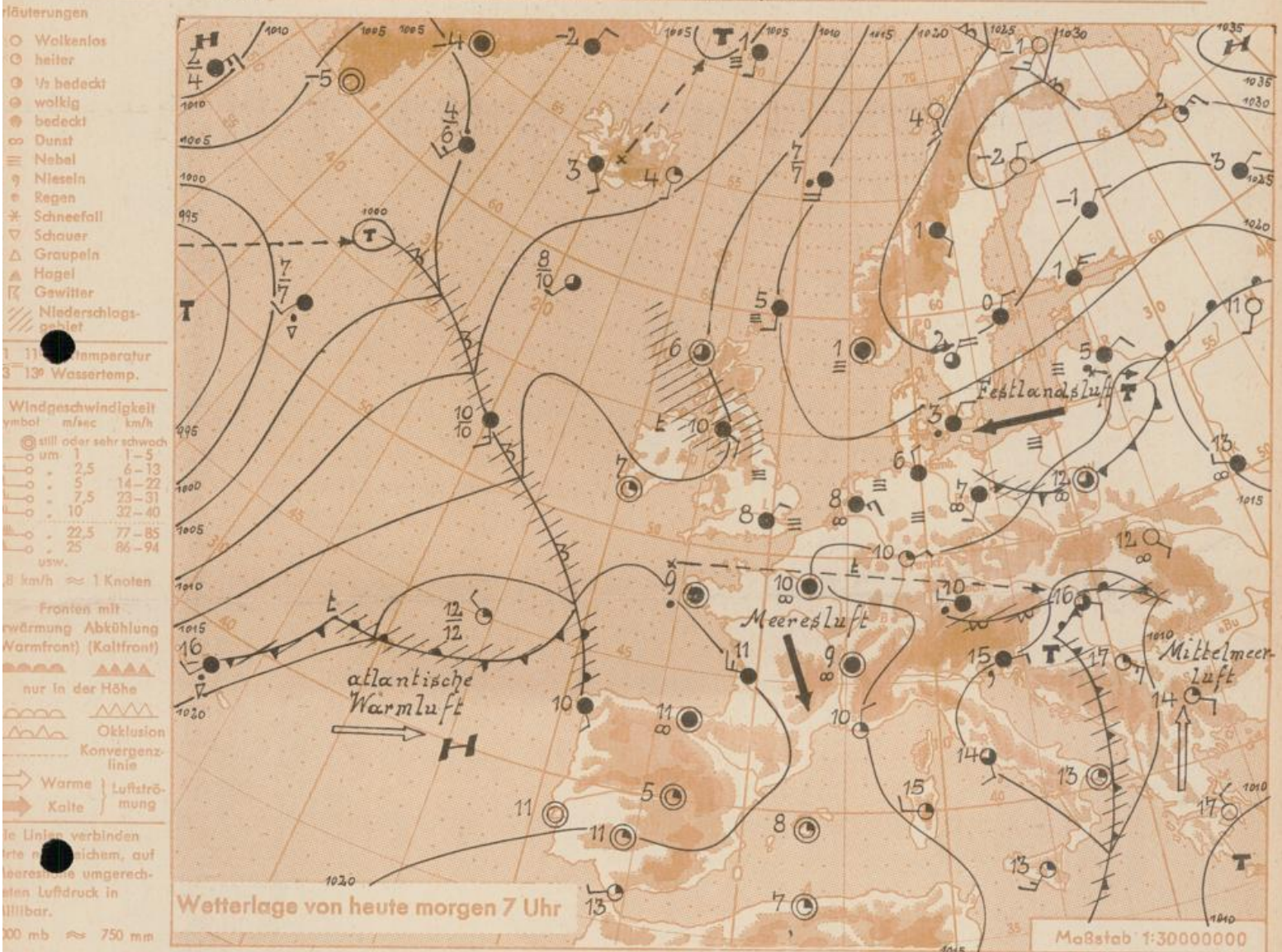
Druck und Verlag: Wetteramt Frankfurt in Offenbach/Main
Frankfurter Straße 135. · Telefon 80329

Verlagsort: Frankfurt am Main
Erscheint täglich, Postbezug monatlich 2,— DM

Jahrgang 1963

Mittwoch, den 24. April 1963

Nummer 114



Das gestern über dem Westausgang des englischen Kanals gelegene flache Tief zog unter weiterer Abschwächung über Süddeutschland hinweg nach Osten. Auf seiner Rückseite baut sich zwischen dem skandinavischen Hochdruckgebiet und dem Azorenhoch eine Hochdruckbrücke auf, die in den nächsten Tagen unsere Witterung bestimmen wird.

Vorhersage für Hessen, Rheinland-Pfalz und Saarland, gültig bis Freitag, 26.4.63, früh:

Wolkig bis heiter und niederschlagsfrei. Mittagstemperaturen in den Niederungen 16 bis 20 Grad. Nächtliche Tiefstwerte zwischen 5 und 8 Grad.

Schwache Winde aus östlichen bis nördlichen Richtungen.

Weitere Aussichten: Keine wesentliche Änderung.

Dr. La.

Wetterkarte
Heckenstr. 24

6
23

Wettermeldungen von heute morgen 7^h

Station	Höhe NN	Wetter	Wind km/h	7 Uhr	Temperatur °C				Sonnenschein gestern in Stdn.	Niederschlag in 24 Stdn. mm	Schneehöhe cm
					höchste gestern	Mittel gestern	Tiefstwert der Nacht 2 m Höhe am Boden				
Frankfurt-Stadt	125	heiter	NE 3	11	20	14.2	9	6	x	-	-
Frankfurt-Flughafen	112	heiter	ENE 7	10	20	14.6	9	4	9.7	-	-
Offenbach/M.	99	heiter	ENE 7	9	20	14.6	9	7	10.6	-	-
Darmstadt-Bismarckturn	263	heiter	SE 11	8	20	14.4	8	7	11.3	-	-
Geisenheim	109	wolkig	still	12	20	15.6	11	10	10.2	-	-
Gießen	185	wolkig	NW 11	7	19	12.8	7	5	10.3	-	-
Kassel	158	heiter	NW 5	6	19	12.0	6	5	9.2	-	-
Bad Hersfeld	211	heiter	still	6	19	10.9	5	4	9.2	-	-
Mannheim	97	bedeckt	still	12	22	15.3	11	8	11.1	-	-
Neustadt/Weinstr.	161	bedeckt	still	12	21	15.4	12	10	10.4	-	-
Trier	265	wolkig	N 2	8	20	14.4	7	4	7.8	-	-
Koblenz	96	heiter	E 13	11	20	13.8	11	x	8.0	-	-
Saarbrücken	323	bedeckt	still	9	19	14.9	8	5	6.8	0.0	-
Weinbiet über Neustadt	553	bedeckt	E 4	10	18	13.4	10	8	9.9	0.0	-
Nürnberg	626	bedeckt	SSE 13	8	15	12.0	8	7	x	-	-
Kleiner Feldberg Ts.	805	heiter	ESE 14	8	14	10.7	7	5	9.0	-	-
Wasserkuppe Rhön	921	heiter	ENE 9	7	13	8.4	5	0	9.4	-	-

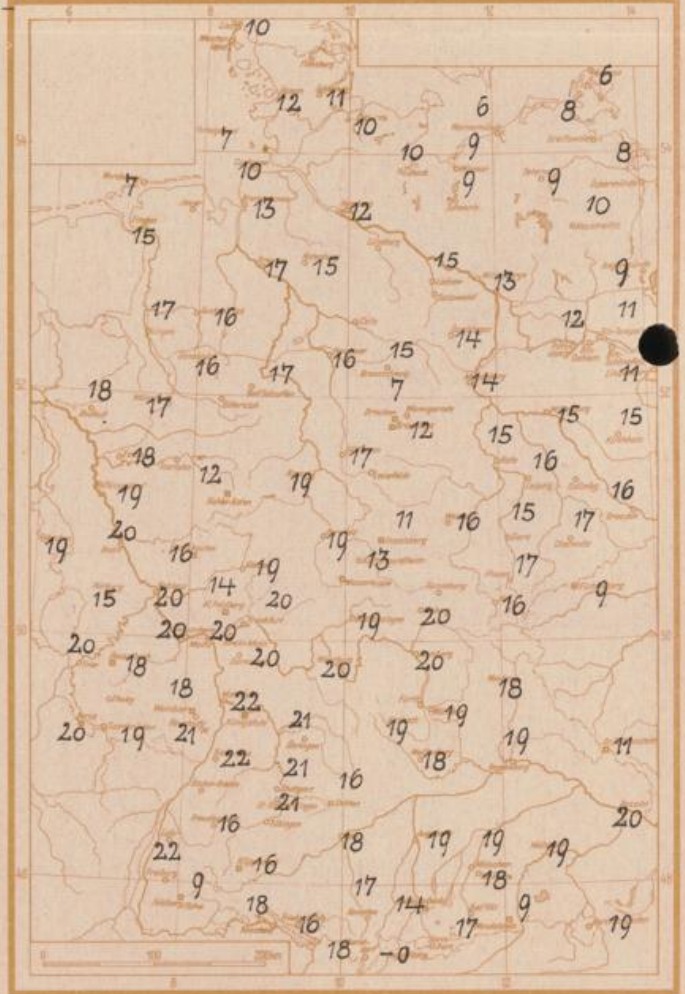
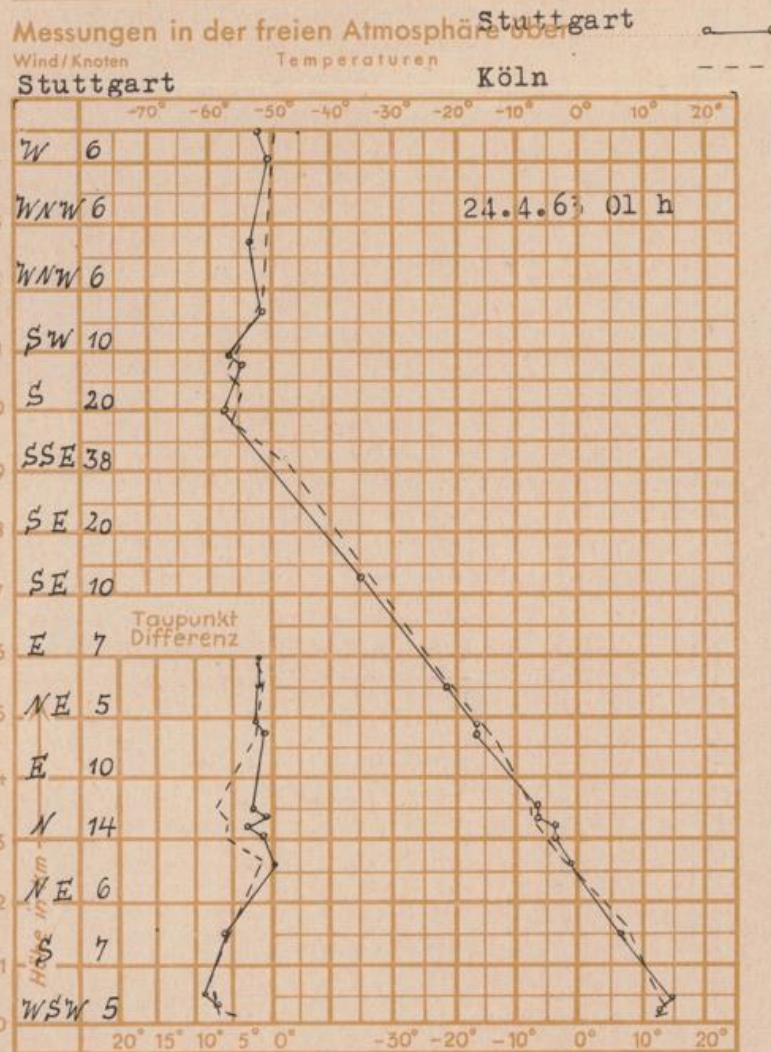
Luftdruck 7 ^h	Höhe	mm	auf Meereshöhe umgerechnet mm	mb
Frankfurt/Flugh	113	750.7	760.9	1014.4
Offenbach	111	750.8	760.9	1014.5
Gießen	193	743.4	761.0	1014.6
Trier	273	736.4	761.2	1014.8

Erdbodentemperaturen	10 cm Tiefe	20 cm Tiefe	50 cm Tiefe	100 cm Tiefe
Kassel	9.8	10.4	9.4	7.5 °C
Gießen	9.4	10.9	11.3	9.1 °C
Offenbach	10.6	11.8	12.4	10.4 °C
Darmstadt	10.0	10.2	9.5	6.5 °C

Sonnenaufgang am 25.4.63 in Frankfurt/Main 0515 Uhr, Untergang 1933 Uhr MEZ
 Mondaufgang am 25.4.63 (2 Tage nach Neumond) 0636 Uhr, Untergang 2148 Uhr MEZ

Langjähriges Temperaturmittel der Jahre 1851-1930 in Frankfurt/M. gestern 10.4 °C

Höchsttemperaturen am 23.4.63 in 2 m Höhe in Grad C



Auskünfte und Beratungen für Hessen durch das Wetteramt Frankfurt in Offenbach (Offenbach, Frankfurter Str. 135, Telefon 80329), außerdem durch Vermittlung der Dienststellen Darmstadt (Telefon 74720), Geisenheim (Telefon Rudesheim 8372), Gießen (Telefon 2119), Kassel (Telefon 15452), Bad Hersfeld (Telefon 2388). Für Rheinland-Pfalz: durch das Wetteramt Trier/Mosel (Telefon Trier 2727). - Automatische Ansagedienste: Wettervorhersage Rhein-Main-Gebiet (Telefon 1164), Reise- bzw.