

Wetterkarte

D 7311 A

Amtsblatt des Wetteramtes Frankfurt in Offenbach am Main

Bei unregelmäßiger Lieferung sind Beschwerden immer an das Zustellpostamt zu richten

Druck und Verlag: Wetteramt Frankfurt in Offenbach/Main
Frankfurter Straße 135. · Telefon 80329

Verlagsort: Frankfurt am Main
Erscheint täglich, Postbezug monatlich 2,— DM

Jahrgang 1963

M i t t w o c h , den 1. Mai 1963

Nummer 121

Legende

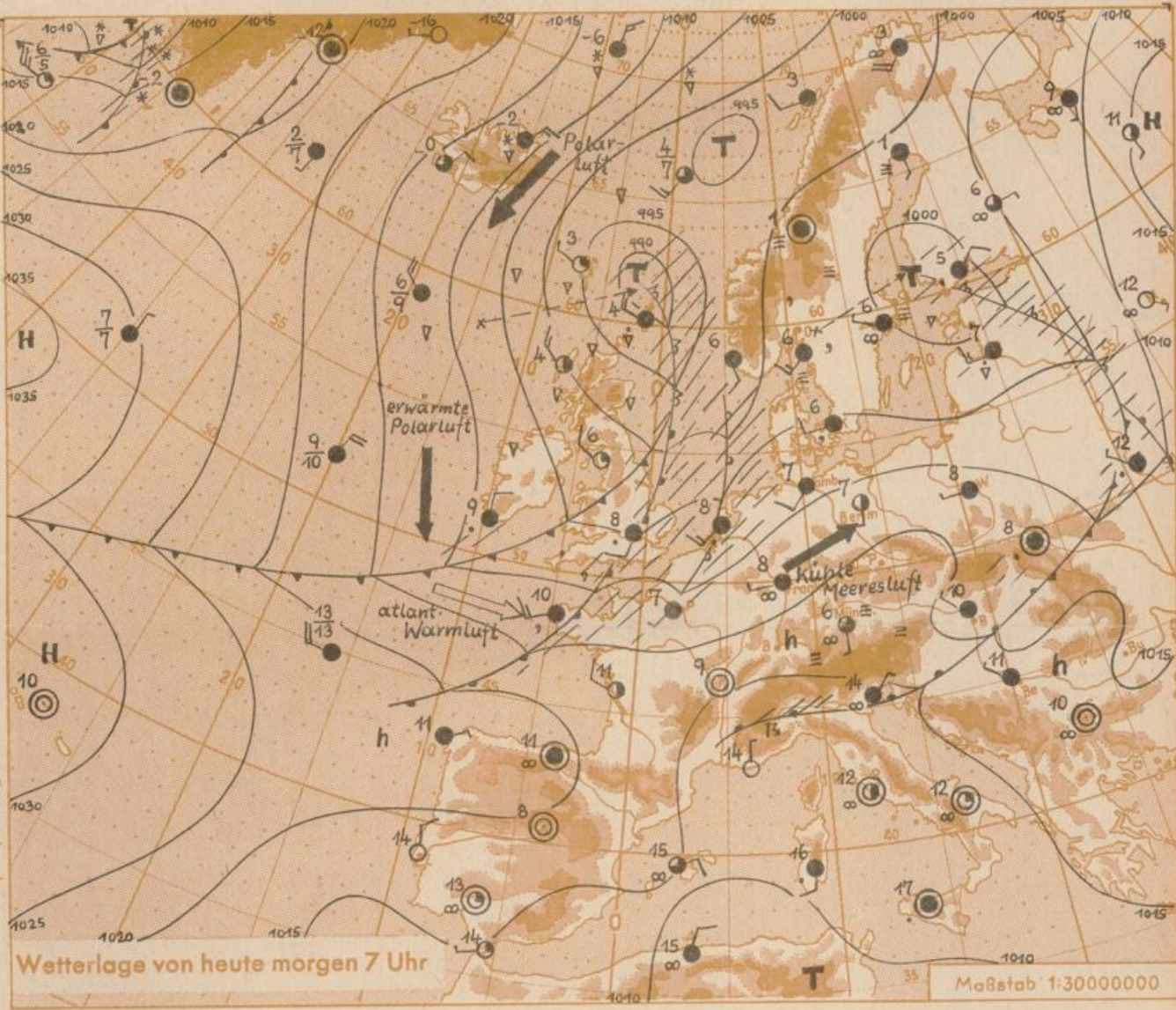
- Wolkenlos
- heiter
- 1/2 bedeckt
- wolkig
- bedeckt
- ∞ Dunst
- ≡ Nebel
- ⊙ Niesel
- ⊙ Regen
- * Schneefall
- ▽ Schauer
- △ Graupeln
- △ Hagel
- ⚡ Gewitter
- ▨ Niederschlagsgebiet

11 11 Temperatur
13 13 Wassertemp.

- Windgeschwindigkeit**
- | Symbol | m/sec | km/h |
|--------|-------------------------|-------|
| ○ | still oder sehr schwach | 0-5 |
| ○ | um 1 | 1-5 |
| ○ | 2,5 | 6-13 |
| ○ | 5 | 14-22 |
| ○ | 7,5 | 23-31 |
| ○ | 10 | 32-40 |
| ○ | 22,5 | 77-85 |
| ○ | 25 | 86-94 |
- usw.
8 km/h ≈ 1 Knoten

- Fronten mit**
- Erwärmung (Warmfront)
 - Abkühlung (Kaltfront)
 - nur in der Höhe
 - Okklusion
 - Konvergenzlinie
 - Wärme | Luftströmung
 - Kalte |

Die Linien verbinden Orte mit gleichem, auf Meereshöhe umgerechneten Luftdruck in Millibar.
1000 mb ≈ 750 mm



Wetterlage von heute morgen 7 Uhr

Maßstab 1:30000000

Das jetzt über dem südlichen Nordmeer gelegene Tief zieht ostwärts. Seine Störungsausläufer werden erst gegen Abend auf unseren Raum übergreifen. Gleichzeitig dringt über die Britischen Inseln und den Ostatlantik erwärmte Polarluft südwärts vor.

Cu.

Kassel, ...

Wetterkarte
Heckerstr. 24

23

Wettermeldungen von heute morgen 7^h (1.5.1963)

Station	Höhe NN	Wetter	Wind km/h	7 Uhr	Temperatur °C			Sonnenscheind. gestern in Stdn.	Niederschlag in 24 Stdn. mm	Schneehöhe cm
					höchste gestern	Mittel gestern	Tiefstwert der Nacht 2m Höhe am Boden			
Frankfurt-Stadt	125	wolkig	SW 8	9	16	13.0	8	4	x	2
Frankfurt-Flughafen	112	bedeckt	WSW 11	8	16	13.1	5	-0	2.5	6
Offenbach/M.	99	wolkig	WSW 11	9	17	13.4	6	3	1.5	5
Darmstadt-Bismarckturm	263	bedeckt	SW 13	9	15	11.7	8	6	1.5	5
Geisenheim	109	heiter	SSW 6	10	17	12.9	7	5	2.5	0.2
Gießen	185	wolkig	SSE 4	7	15	11.8	6	4	1.7	2
Kassel	158	wolkig	SW 5	7	14	11.1	6	5	2.7	1
Bad Hersfeld	211	Nebel	WNW 5	5	14	10.8	3	2	3.6	0.6
Mannheim	97	bedeckt	S 7	9	16	12.2	9	5	2.0	4
Neustadt/Weinstr.	161	wolkig	WNW 16	10	16	12.8	6	3	0.6	2
Trier	265	bedeckt	SW 5	5	15	11.8	5	3	1.7	-
Koblenz	96	heiter	S 7	8	16	12.9	7	x	2.5	2
Saarbrücken	323	heiter	S 7	6	15	11.7	4	1	2.4	3
Weinbiet über Neustadt	553	wolkig	W 27	6	13	9.8	6	5	0.9	2
Nürnberg	626	wolkig	W 22	4	11	7.5	3	3	x	0.5
Kleiner Feldberg Ts.	805	heiter	WSW 18	5	11	6.6	5	3	3.3	2
Wasserkuppe Rhön	921	wolkig	SSW 31	5	9	5.8	2	1	3.9	3

Luftdruck 7 ^h	Höhe	mm	auf Meereshöhe umgerechnet mm	mb
Frankfurt/Flugh	113	749.8	760.1	1013.3
Offenbach	111	749.9	760.1	1013.3
Gießen	193	741.8	759.7	1012.8
Trier	273	735.9	760.9	1014.4

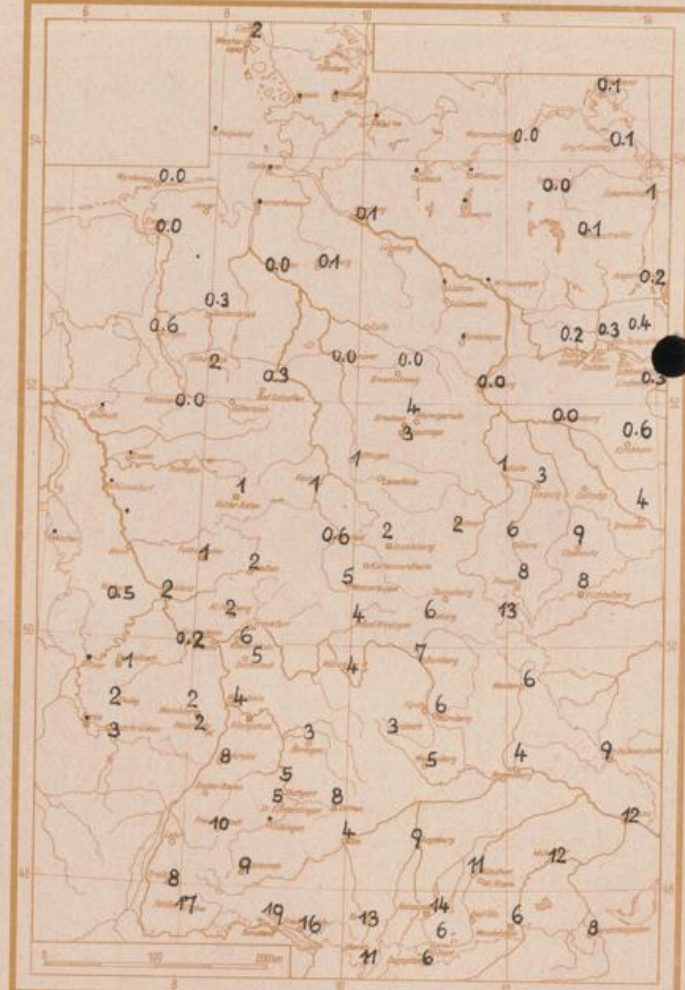
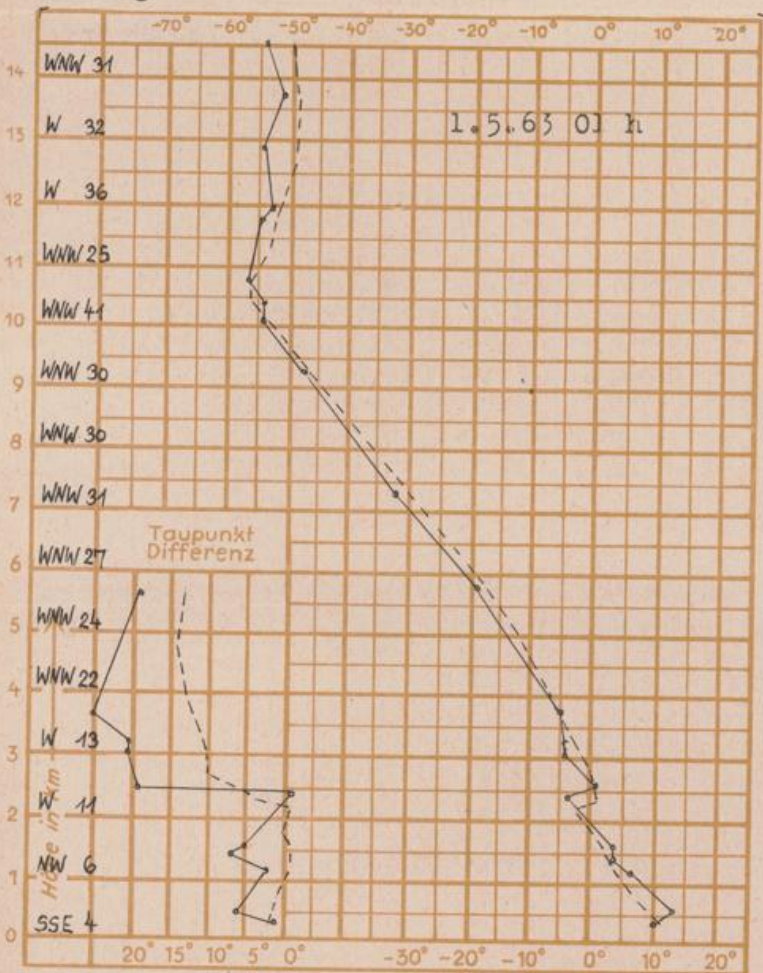
Erdbodentemperaturen	10 cm Tiefe	20 cm Tiefe	50 cm Tiefe	100 cm Tiefe
Kassel	9.1	9.9	9.5	8.0 °C
Gießen	8.8	9.9	10.7	9.5 °C
Offenbach	10.4	11.6	12.8	11.4 °C
Darmstadt	10.5	10.7	10.4	7.7 °C

Sonnenaufgang am 2.5.1963 in Frankfurt/Main 0502 Uhr, Untergang 1943 Uhr MEZ
 Mondaufgang am 2.5.1963 (2 Tage n.I.Viertel) 1307 Uhr, Untergang 0306 Uhr MEZ

Langjähriges Temperaturmittel der Jahre 1851-1930 in Frankfurt/M. gestern 11.1 °C

Niederschlagsmengen vom 30.4.63 bis 1.5.63 morgens in Liter/qm

Messungen in der freien Atmosphäre über Stuttgart
 Wind/Knoten Stuttgart
 Temperaturen Köln



Auskünfte und Beratungen für Hessen durch das **Wetteramt Frankfurt** in Offenbach (Offenbach, Frankfurter Str. 135, Telefon 80329), außerdem durch Vermittlung der Dienststellen Darmstadt (Telefon 74720), Geisenheim (Telefon Rudesheim 8372), Gießen (Telefon 2119), Kassel (Telefon 15452), Bad Hersfeld (Telefon 2388). Für Rheinland-Pfalz: durch das **Wetteramt Trier/Mosel** (Telefon Trier 2727). - **Automatische Ansagedienste:** Wettervorhersage Rhein-Main-Gebiet (Telefon 1164), Reise- bzw. Winternotdienst (Telefon 1160) und Sturzwetterdienst (Telefon 1161).