

Wetterkarte

D 7311 A

Amtsblatt des Wetteramtes Frankfurt in Offenbach am Main

Bei unregelmäßiger Lieferung sind Beschwerden immer an das Zustellpostamt zu richten

Druck und Verlag: Wetteramt Frankfurt in Offenbach/Main
Frankfurter Straße 135.- Telefon 80329

Verlagsort: Frankfurt am Main
Erscheint täglich, Postbezug monatlich 2,- DM

Jahrgang 1963

Mittwoch, den 8. Mai 1963

Nummer 128

Erklärungen

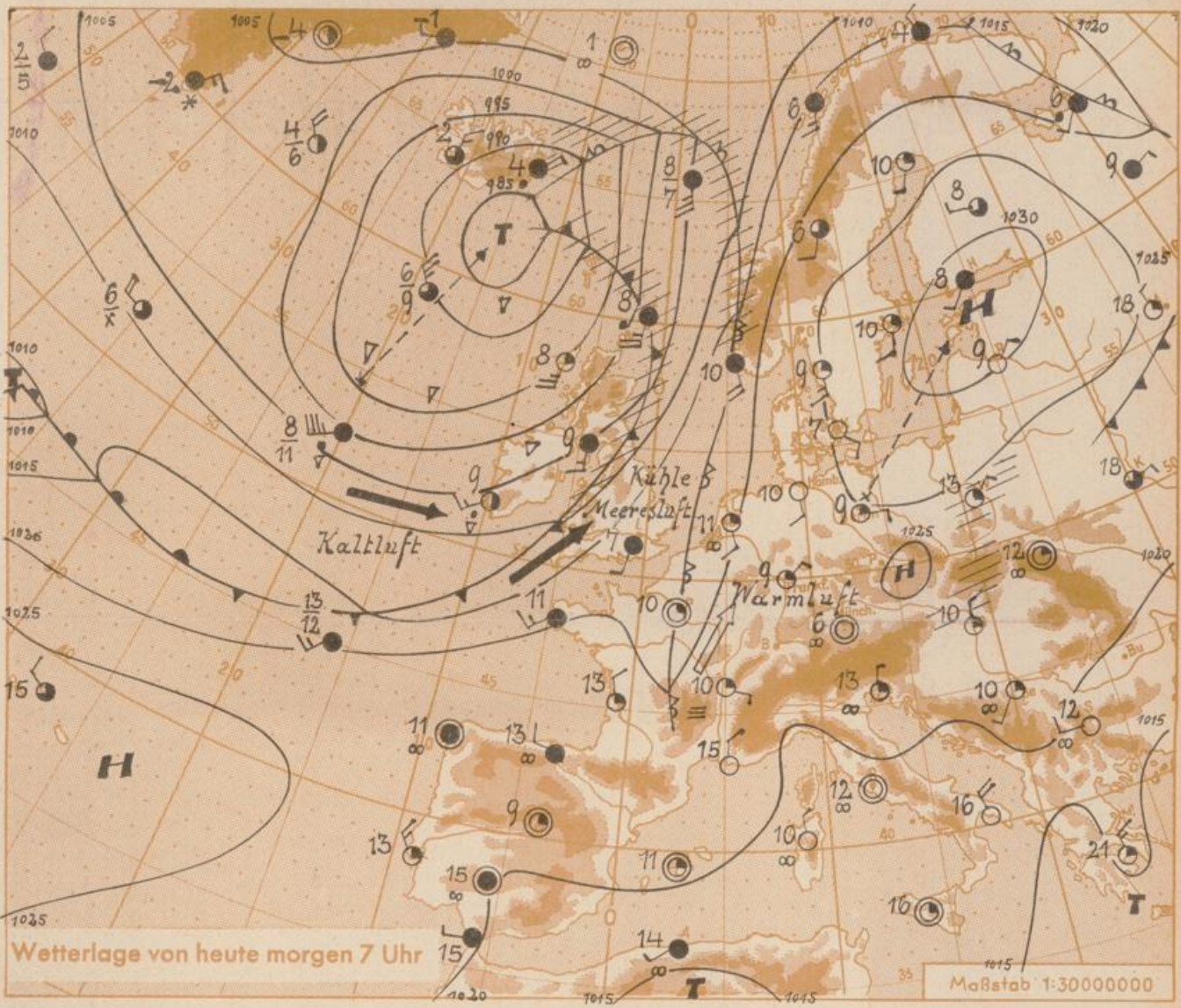
- Wolkenlos
- heiter
- 1/2 bedeckt
- wolkig
- bedeckt
- ∞ Dunst
- ≡ Nebel
- ☼ Nieseln
- Regen
- * Schneefall
- ▽ Schauer
- △ Graupeln
- ▲ Hagel
- ⚡ Gewitter
- ⚡ Niederschlagsart
- 11 11 Lufttemp.
- 13 13 Wassertemp.

- Windgeschwindigkeit
- | Symbol | m/sec | km/h |
|--------|-------|-------|
| ○ | um 1 | 1-5 |
| ○ | 2,5 | 6-13 |
| ○ | 5 | 14-22 |
| ○ | 7,5 | 23-31 |
| ○ | 10 | 32-40 |
| ○ | 22,5 | 77-85 |
| ○ | 25 | 86-94 |
- usw.
- 1,8 km/h ≈ 1 Knoten

- Fronten mit
- | Erwärmung | Abkühlung |
|-------------|-------------|
| (Warmfront) | (Kaltfront) |
- nur in der Höhe
- Okklusion
 - Konvergenzlinie
 - Warme Luftströmung
 - Kalte Luftströmung

Die Luft verbindet Orte mit gleichem, auf Meereshöhe umgerechneten Luftdruck in Millibar.

100 mb ≈ 750 mm



Das festländische Hochdruckgebiet, unter dessen Einfluss die Temperaturen gestern, in Südwestdeutschland auf über 20 Grad, in Freiburg sogar auf 24 Grad anstiegen (siehe Rückseite der Wetterkarte), hat sich mit seinem Schwerpunkt zum Baltikum verlagert. Es bleibt für Mitteleuropa aber immer noch wetterbestimmend.

Vorhersage für Hessen, Rheinland-Pfalz und Saarland, gültig bis Freitag, 10.5.63, früh:
Überwiegend heiter, im Norden zeitweise wolkig. Mittagstemperaturen um oder etwas über 20 Grad. Tiefsttemperaturen kaum unter 5 Grad.
Schwache Winde aus östlichen bis südlichen Richtungen.

Weitere Aussichten: Keine wesentliche Änderung.

Dr. La.

Wetterkarte Heckerstr. 24

Kassel, u.

23

Wettermeldungen von heute morgen 7^h (8.5.63)

Station	Höhe NN	Wetter	Wind km/h	Temperatur °C			Sonnenschein, gestern in Stdn.	Niederschlag in 24 Stdn. mm	Schneehöhe cm		
				7 Uhr	höchste gestern	Mittel gestern				Tiefstwert der Nacht 2m Höhe (am Boden)	
Frankfurt-Stadt	125	heiter	NE 3	12	21	14.8	8	3	x	-	-
Frankfurt-Flughafen	112	heiter	NE 7	9	22	13.8	5	0	11.2	-	-
Offenbach/M.	99	heiter	E 5	9	22	13.6	7	3	11.3	-	-
Darmstadt-Bismarckturm	263	heiter	ESE 2	11	21	14.7	11	6	12.7	-	-
Geisenheim	109	heiter	still	13	22	14.6	8	4	12.2	-	-
Gießen	185	wolkig	N 2	8	21	13.2	6	3	11.9	-	-
Kassel	158	bedeckt	still	10	21	14.1	9	8	12.1	-	-
Bad Hersfeld	211	bedeckt	still	8	20	13.5	6	4	11.4	-	-
Mannheim	97	heiter	NNW 4	9	23	15.3	8	4	13.3	-	-
Neustadt/Weinstr.	161	heiter	still	8	22	14.9	7	4	12.1	-	-
Trier	265	heiter	NNE 5	7	21	13.4	6	5	12.4	-	-
Koblenz	96	heiter	S 13	9	23	14.5	8	x	12.4	-	-
Saarbrücken	323	heiter	NE 9	11	22	14.8	10	6	12.9	-	-
Weinbief über Neustadt	553	heiter	ESE 14	10	20	15.0	9	7	12.7	-	-
Nürnberg	626	heiter	S 13	12	17	12.4	10	5	x	-	-
Kleiner Feldberg Ts.	805	heiter	SE 16	12	15	11.6	9	6	11.7	-	-
Wasserkuppe Rhön	921	heiter	S 22	9	15	10.1	7	4	11.7	-	-

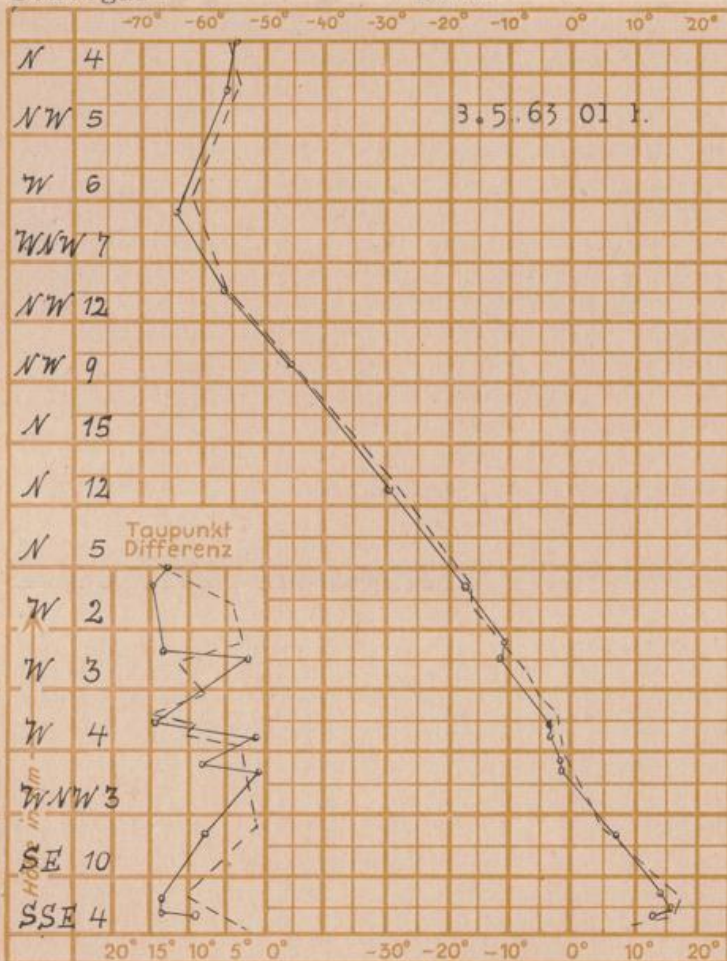
Luftdruck 7 ^h	Höhe	mm	auf Meereshöhe umgerechnet	
			mm	mb
Frankfurt/Flugh	113	755.9	766.2	1021.5
Offenbach	111	756.0	766.2	1021.5
Gießen	193	748.5	766.3	1021.6
Trier	273	741.3	766.2	1021.5

Erdbodentemperaturen	10 cm Tiefe	20 cm Tiefe	50 cm Tiefe	100 cm Tiefe
Kassel	10.6	11.0	9.7	8.3 °C
Gießen	10.4	11.7	11.9	9.7 °C
Offenbach	10.8	12.3	11.2	11.5 °C
Darmstadt	11.0	11.3	10.8	8.4 °C

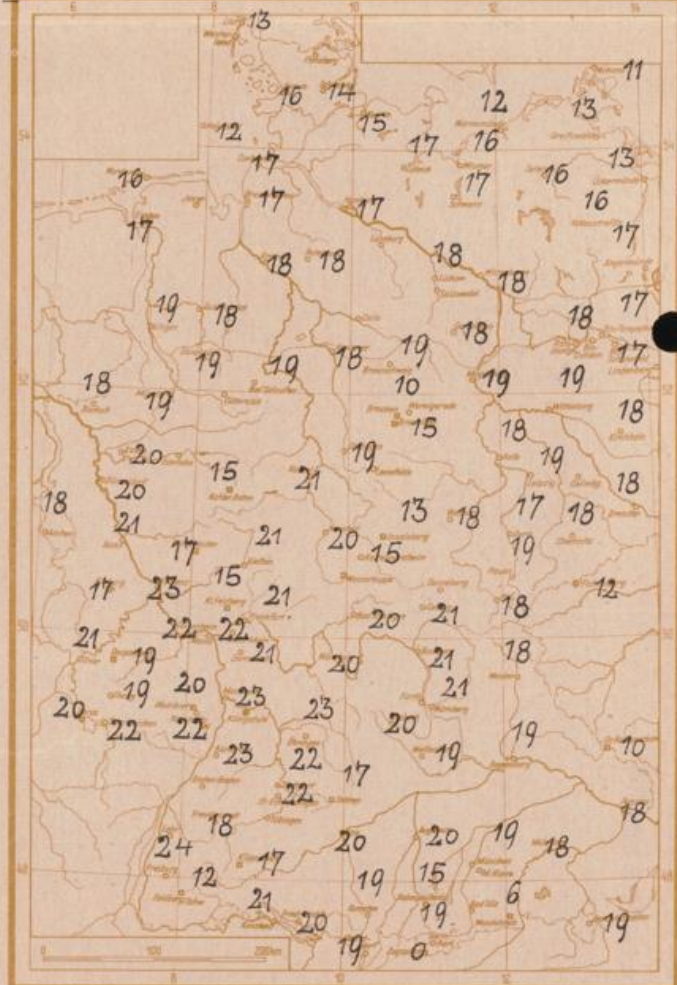
Sonnenaufgang am 9.5.63 in Frankfurt/Main 0450 Uhr, Untergang 1954 Uhr MEZ
 Mondaufgang am 9.5.63 (1 Tag nach Vollmond) 2038 Uhr, Untergang 0536 Uhr MEZ

Langjähriges Temperaturmittel der Jahre 1851-1930 in Frankfurt/M. gestern 12.6 °C

Messungen in der freien Atmosphäre über Stuttgart
 Wind/Knoten
 Stuttgart
 Temperaturen
 Köln



Höchsttemperaturen am 7.5.63 in 2 m Höhe in Grad C



Auskünfte und Beratungen für Hessen durch das **Wetteramt Frankfurt** in Offenbach (Offenbach, Frankfurter Str. 135, Telefon 80329), außerdem durch Vermittlung der Dienststellen Darmstadt (Telefon 74720), Geisenheim (Telefon Rüdesheim 8372), Gießen (Telefon 2119), Kassel (Telefon 15452), Bad Hersfeld (Telefon 2388). Für Rheinland-Pfalz: durch das **Wetteramt Trier/Mosel** (Telefon Trier 2727). - **Automatische Ansagedienste:** Wettervorhersage Rhein-Main-Gebiet (Telefon 1164), Reise- bzw. Winternachtsricht (Telefon 1160) und Straßenzustandsberichte aus im Wieser (Telefon 1149).