

# Wetterkarte

D 7311 A

Amtsblatt des Wetteramtes Frankfurt in Offenbach am Main

Bei unregelmäßiger Lieferung sind Beschwerden immer an das Zustellpostamt zu richten

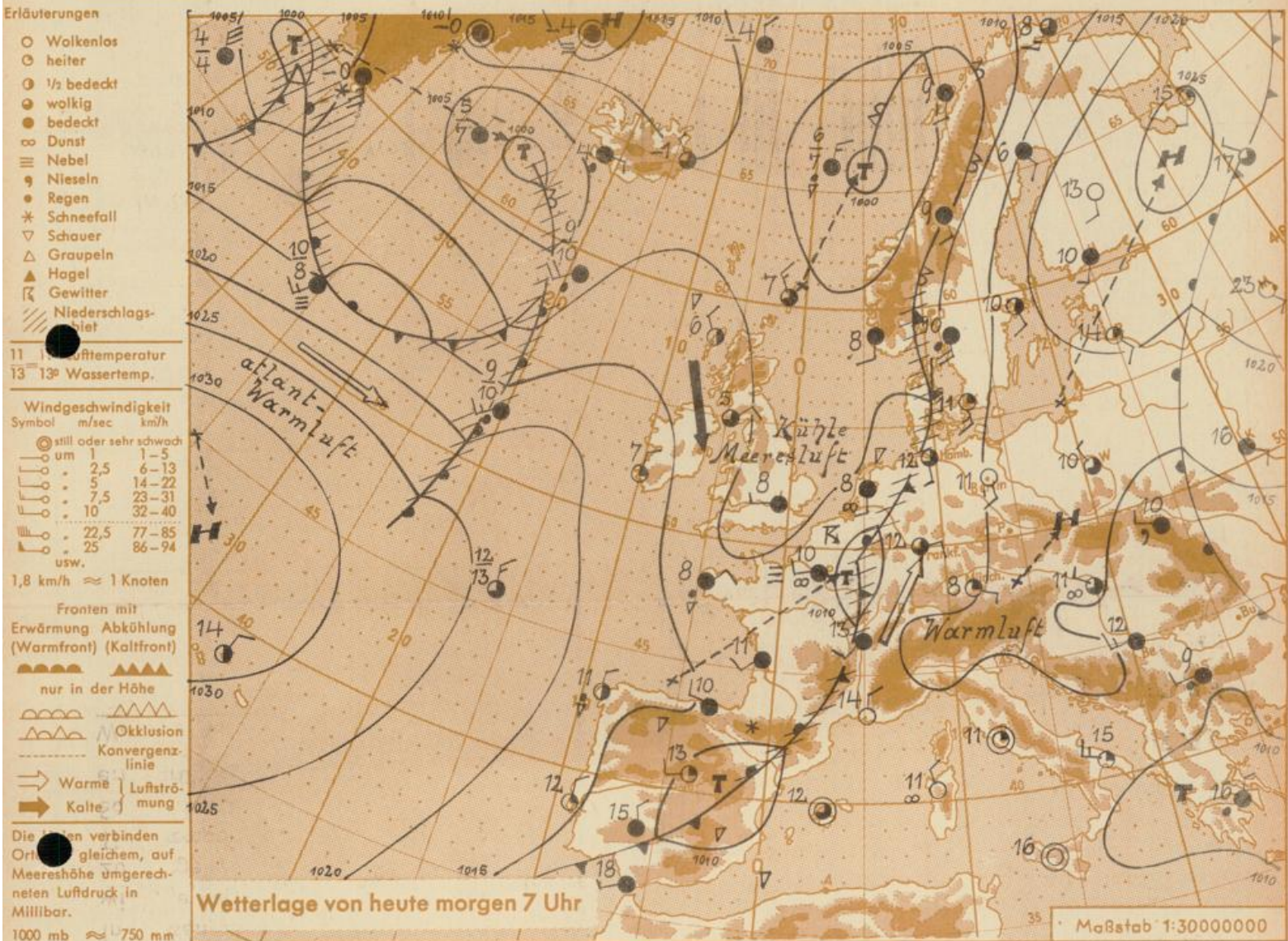
Druck und Verlag: Wetteramt Frankfurt in Offenbach/Main  
Frankfurter Straße 135 · Telefon 80329

Verlagsort: Frankfurt am Main  
Erscheint täglich, Postbezug monatlich 2,- DM

Jahrgang 1963

Mittwoch, den 22. Mai 1963

Nummer 142



In der vom Boden bis in große Höhen hinauf reichenden südlichen Strömung über Mitteleuropa ist in den letzten 24 Stunden die über Frankreich gelegene Störzone nur sehr langsam ostwärts vorangekommen. Sie wird heute nachmittag und am Himmelfahrtstag weiter ostwärts vordringen, wobei etwas kühlere Meeresluft von Westen her in unser Gebiet einsickert.

Vorhersage für Hessen, Rheinland-Pfalz und Saarland, gültig bis Freitag, 24.5.63, früh:

In Rheinland-Pfalz und Saarland wechselnde, zeitweise stärkere Bewölkung und einzelne, zum Teil gewittrige Schauer. Mittagstemperaturen am Mittwoch um 20 Grad, am Donnerstag etwas zurückgehend.

In Hessen am Mittwoch anfangs noch heiter bis wolkig, später zunehmend bewölkt und einzelne, gewittrige Regenfälle. Höchsttemperatur von 25 Grad am Mittwoch auf unter 20 Grad am Donnerstag zurückgehend.

Tiefsttemperaturen nachts meist um 10 Grad.

Schwacher bis mäßiger von südlichen auf nördliche Richtungen drehender Wind, in einzelnen Schauern vorübergehend böig auffrischend.

Weitere Aussichten: Im ganzen nicht unfreundlich.

6  
Schü. 23  
Wetterkarte  
Heckerstr. 24

# Wettermeldungen von heute morgen 7<sup>h</sup> 22.5.1963

Station	Höhe NN	Wetter	Wind km/h	7 Uhr	Temperatur °C			Sonnenschein, gestern in Stdn.	Niederschlag in 24 Stdn. mm	Schneehöhe cm
					höchste gestern	Mittel gestern	Tiefstwert der Nacht 2 m Höhe am Boden			
Frankfurt-Stadt	125	heiter	NE 3	14	21	15.3	9	4	x	.
Frankfurt-Flughafen	112	wolkig	ENE 13	12	21	13.6	6	2	10.2	.
Offenbach/M.	99	heiter	ENE 7	11	21	13.8	8	5	10.7	.
Darmstadt-Bismarckturm	263	wolkig	SE 7	11	22	15.1	10	7	13.7	.
Geisenheim	109	wolkig	ENE 7	14	21	14.2	9	6	8.2	.
Gießen	185	heiter	NNE 4	9	20	14.7	8	4	7.3	.
Kassel	158	heiter	SSW 4	9	20	14.0	8	6	8.7	.
Bad Hersfeld	211	heiter	still	7	20	12.8	4	2	11.5	.
Mannheim	97	heiter	NNW 4	12	21	14.6	8	6	13.8	.
Neustadt/Weinstr.	161	heiter	NW 5	9	21	13.6	8	6	11.7	.
Trier	265	bedeckt	ENE 7	11	19	14.3	9	8	3.4	.
Koblenz	96	wolkig	SSW 9	10	21	15.4	8	x	4.7	.
Saarbrücken	323	wolkig	NE 9	12	19	13.0	10	8	10.7	0.0
Weinbiet über Neustadt	553	heiter	SSE 18	12	19	13.6	11	8	11.8	.
Nürburg	626	Nebel	SSE 13	8	15	11.9	8	8	x	0.0
Kleiner Feldberg Ts.	805	heiter	SE 9	13	14	10.4	9	4	9.7	.
Wasserkuppe Rhön	921	heiter	SE 22	8	14	8.9	6	4	14.5	.

Luftdruck 7 <sup>h</sup>	Höhe	mm	auf Meereshöhe umgerechnet mm	umgerechnet mb
Frankfurt/Flugh	113	747.8	757.9	1010.4
Offenbach	111	748.0	758.0	1010.6
Gießen	193	740.4	757.9	1010.4
Trier	273	732.7	757.0	1009.2

Erdbodentemperaturen	10 cm Tiefe	20 cm Tiefe	50 cm Tiefe	100 cm Tiefe
Kassel	x	x	11.4	9.8°C
Gießen	12.2	13.4	13.5	11.4°C
Offenbach	14.2	14.6	15.2	13.2°C
Darmstadt	12.5	13.0	12.5	9.9°C

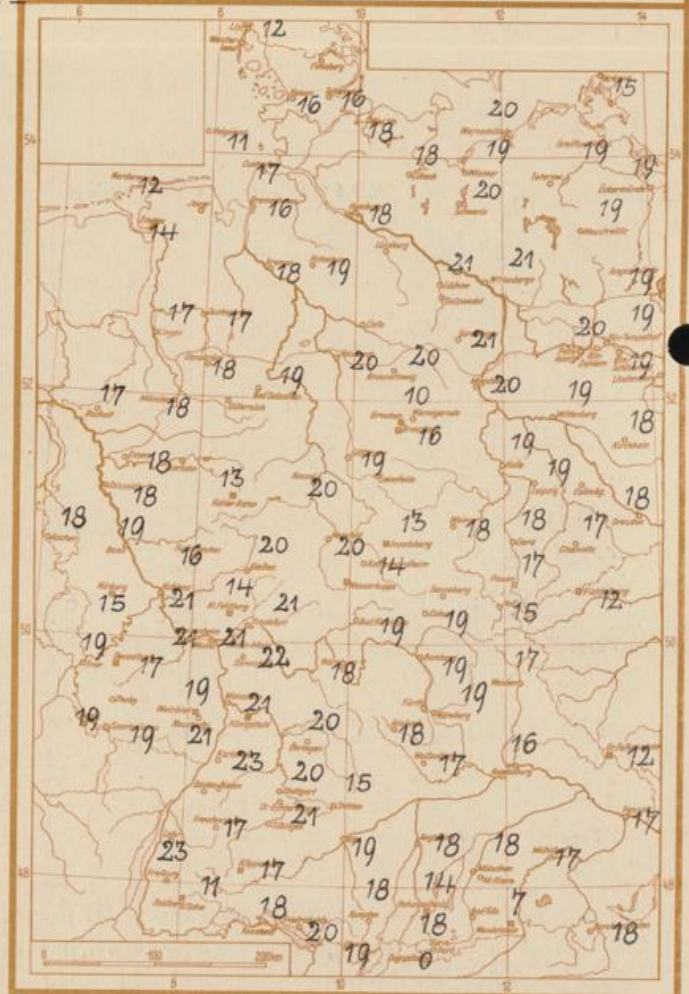
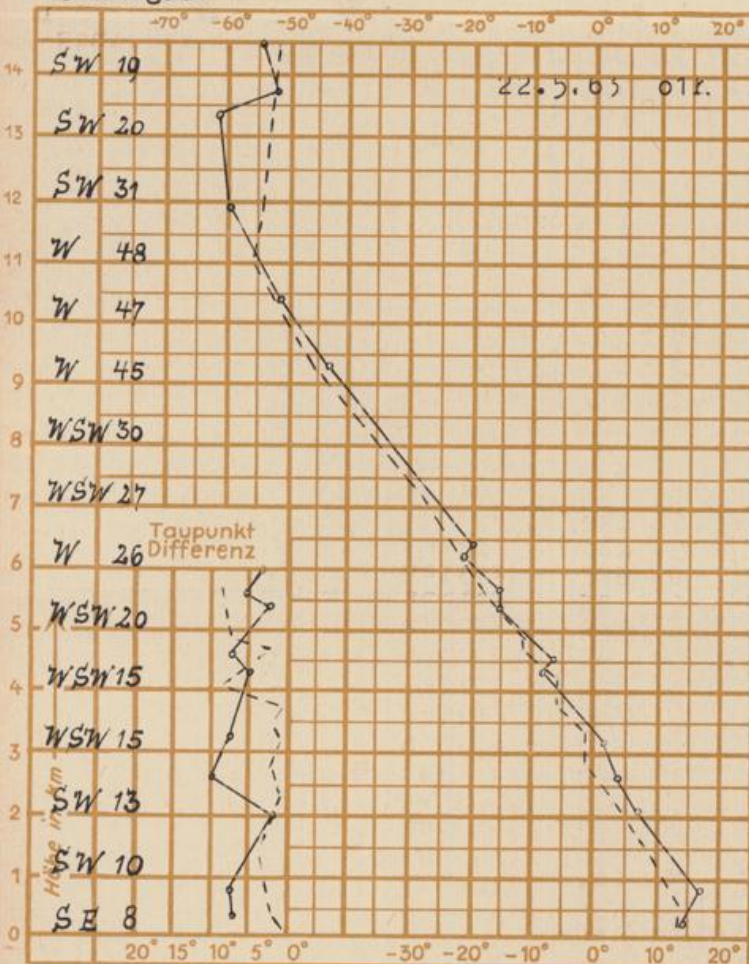
Sonnenaufgang am 23.5.63 in Frankfurt/Main  
 Mondaufgang am ( Neumond )

0430 Uhr, Untergang 2013 Uhr MEZ  
 0504 Uhr, Untergang 2039 Uhr MEZ

Langjähriges Temperaturmittel der Jahre 1851-1930 in Frankfurt/M. gestern 15.0 °C

Höchsttemperaturen am 21.5.1963 in 2 m Höhe in Grad C

Messungen in der freien Atmosphäre über Stuttgart  
 Wind / Knoten  
 Temperaturen  
 Köln



Auskünfte und Beratungen für Hessen durch das **Wetteramt Frankfurt** in Offenbach (Offenbach, Frankfurter Str. 135, Telefon 80329), außerdem durch Vermittlung der Dienststellen Darmstadt (Telefon 74720), Geisenheim (Telefon Rüdeshheim 8372), Gießen (Telefon 2119), Kassel (Telefon 15452), Bad Hersfeld (Telefon 2388). Für Rheinland-Pfalz: durch das **Wetteramt Trier/Mosel** (Telefon Trier 2727). - **Automatische Ansagedienste:** Wettervorhersage Rhein-Main-Gebiet (Telefon 1164), Reise- bzw. Wintersportbericht (Telefon 1160) und Straßenzustandsberichte aus im Winter (Telefon 1160).