

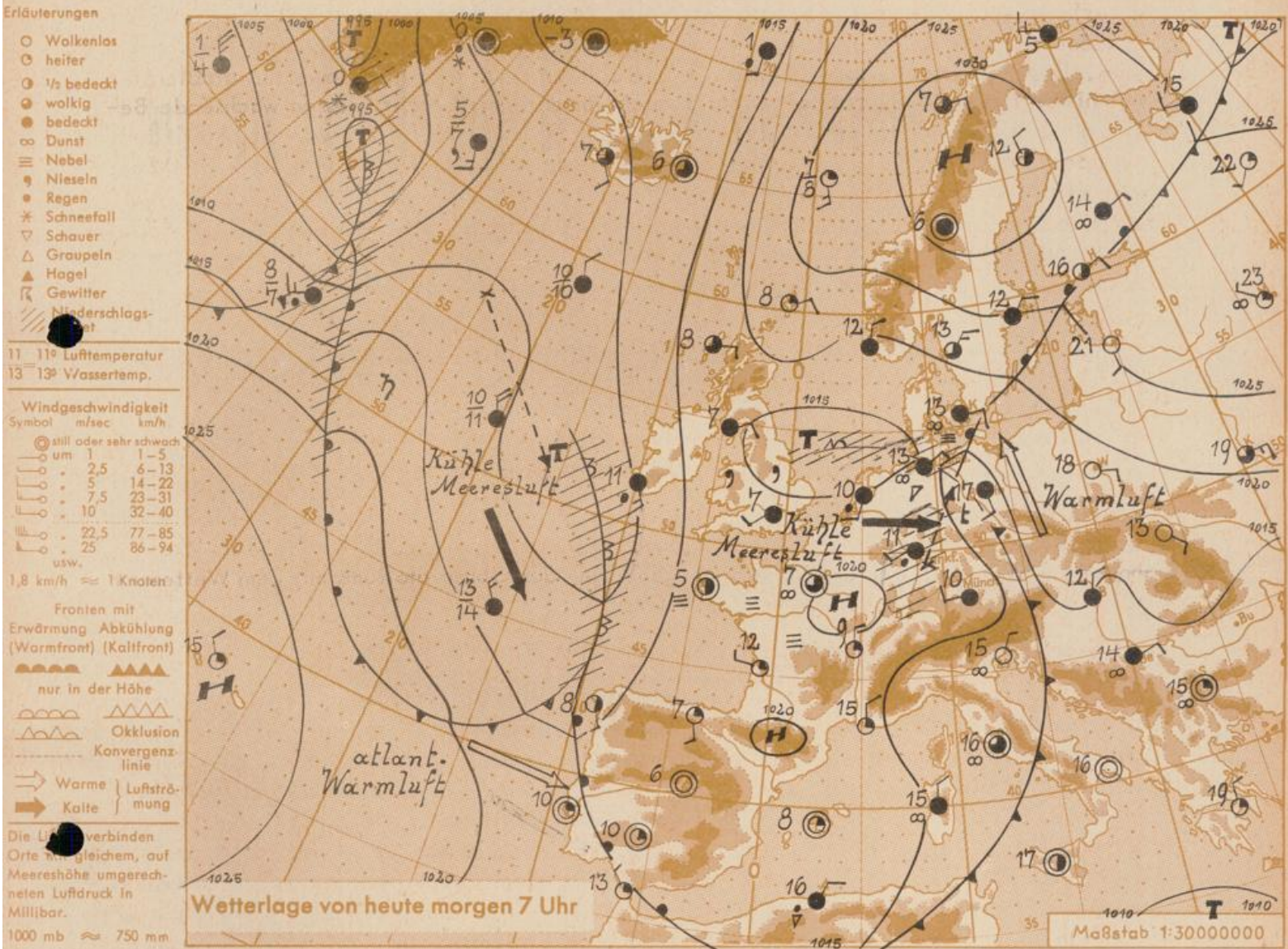
# Wetterlage

5

Jahrgang 1963

Freitag, den 24. Mai 1963

Nummer 144



Das am Himmel fahrtstag über Süddeutschland gelegene flache Tief hat sich unter Abschwächung nordwärts verlagert. Auf seiner Rückseite ist von Westen her etwas kühlere Meeresluft nach Deutschland eingedrungen.

Die in nordsüdlicher Richtung durch Deutschland verlaufende Luftmassengrenze kommt nur noch wenig ostwärts voran. Sie verliert aber infolge Luftdruckanstiegs von Westen her allmählich an Wetterwirksamkeit, sodaß am Wochenende auch in unserem Raum wieder freundlicheres Wetter erwartet werden kann.

Vorhersage für Hessen, Rheinland-Pfalz und Saarland, gültig bis Sonntag, 26.5.1963, früh:

Anfangs noch stark bewölkt bis bedeckt und zeitweise Regen. Später Wetterbesserung. Mittagstemperaturen in den Niederungen am Samstag um 20 Grad, nächtliche Tiefstwerte bei 10 Grad.

Schwacher bis mäßiger von West auf Süd bis Südost drehender Wind.

Weitere Aussichten: Wieder freundliches und wärmeres Wetter.

Cu.

# Wettermeldungen von heute morgen 7<sup>h</sup> 24.5.1963

Station	Höhe NN	Wetter	Wind km/h	7 Uhr	Temperatur °C			Sonnenschein, gestern in Stdn.	Niederschlag in 24 Stdn. mm	Schneehöhe cm
					höchste gestern	Mittel gestern	Tiefstwert der Nacht 2m Höhe am Boden			
Frankfurt-Stadt	125	Regen	SW 7	9	22	16.7	9	8	x	4
Frankfurt-Flughafen	112	Regen	WSW 7	11	21	15.6	11	10	6.5	0.6
Offenbach/M.	99	Regen	WSW 5	11	22	16.0	11	10	10.4	3
Darmstadt-Bismarckturm	263	Regen	SW 9	10	21	14.2	9	9	7.6	2
Geisenheim	109	Regen	WSW 6	10	21	15.4	10	9	3.7	0.2
Gießen	185	n. Regen	SW 16	11	22	15.4	11	10	10.2	0.0
Kassel	158	bedeckt	NNW 7	13	26	17.0	13	13	8.8	0.0
Bad Hersfeld	211	bedeckt	WNW 13	13	26	17.6	13	12	12.0	.
Mannheim	97	Regen	WNW 4	10	20	15.1	10	9	2.2	5
Neustadt/Weinstr.	161	Regen	WSW 11	10	19	14.5	10	9	0.8	0.1
Trier	265	bedeckt	SSW 2	7	14	11.3	6	5	.	1
Koblenz	96	wolkig	SSW 7	10	19	14.6	10	x	2.0	0.2
Saarbrücken	323	wolkig	WSW 9	7	13	10.8	5	3	0.1	0.0
Weinbiet über Neustadt	553	Regen	WNW 13	7	17	11.2	7	6	1.1	0.2
Nürnberg	626	bedeckt	WNW 13	6	14	9.6	5	4	x	0.1
Kleiner Feldberg Ts.	805	Regen	NNW 14	5	16	10.3	5	5	6.0	1
Wasserkuppe Rhön	921	Nieseln	NW 23	7	18	12.6	6	6	11.9	0.5

Luftdruck 7h	Höhe	mm	auf Meereshöhe umgerechnet mm	umgerechnet mb
Frankfurt/Flugh	113	752.9	763.2	1017.4
Offenbach	111	753.0	763.2	1017.4
Gießen	193	744.9	762.4	1016.4
Trier	273	739.1	763.9	1018.5

Erdbodentemperaturen	10 cm Tiefe	20 cm Tiefe	50 cm Tiefe	100 cm Tiefe
Kassel	x	x	12.8	10.3°C
Gießen	14.6	15.6	15.1	12.1°C
Offenbach	15.7	16.9	17.0	13.9°C
Darmstadt	13.8	14.1	13.5	10.3°C

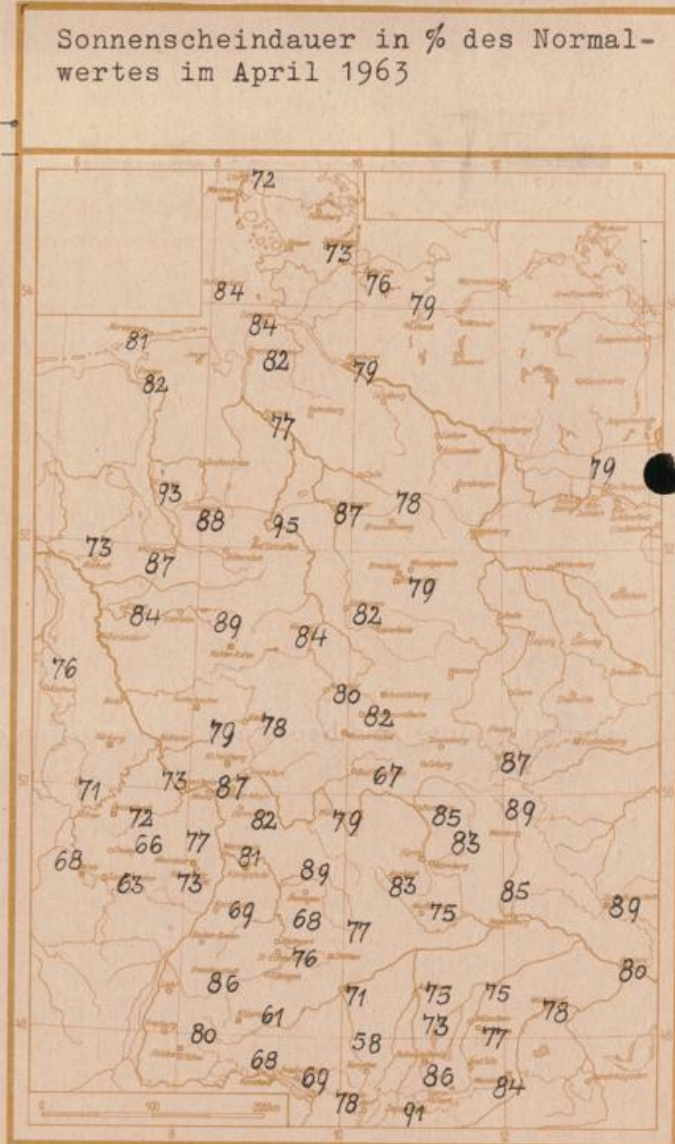
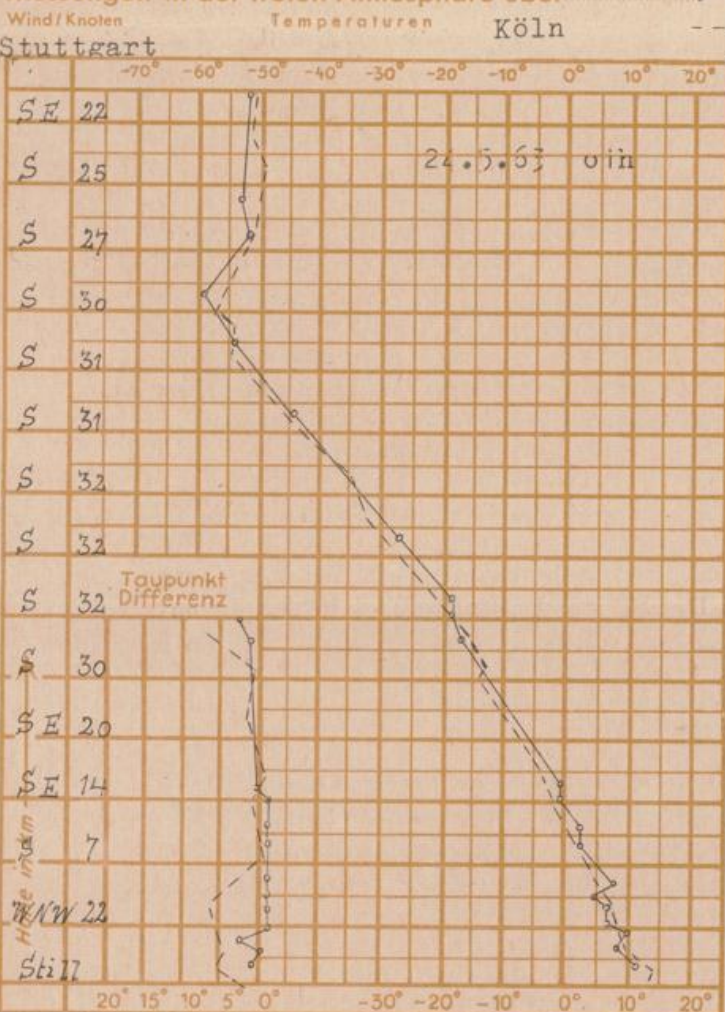
Sonnenaufgang am 25.5.1963 in Frankfurt/Main  
 Mondaufgang am (2 Tg n. Neumond)

0428 Uhr, Untergang 2016 Uhr MEZ  
 0634 Uhr, Untergang 2300 Uhr MEZ

Langjähriges Temperaturmittel der Jahre 1851-1930 in Frankfurt/M. gestern 15.8 °C

Sonnenscheindauer in % des Normalwertes im April 1963

Messungen in der freien Atmosphäre über Stuttgart



Auskünfte und Beratungen für Hessen durch das Wetteramt Frankfurt in Offenbach (Offenbach, Frankfurter Str. 135, Telefon 80329), außerdem durch Vermittlung der Dienststellen Darmstadt (Telefon 74720), Geisenheim (Telefon Rudesheim 8372), Gießen (Telefon 2119), Kassel (Telefon 15452), Bad Hersfeld (Telefon 2388). Für Rheinland-Pfalz: durch das Wetteramt Trier/Mosel (Telefon Trier 2727). - Automatische Ansagedienste: Wettervorhersage Rhein-Main-Gebiet (Telefon 1164), Reise- bzw. Wintersportbericht (Telefon 1160) und Straßenzustandsberichte - nur im Winter - (Telefon 1169)