

# Wetterkarte

D 7311 A

Amtsblatt des Wetteramtes Frankfurt in Offenbach am Main

Bei unregelmäßiger Lieferung sind Beschwerden immer an das Zustellpostamt zu richten

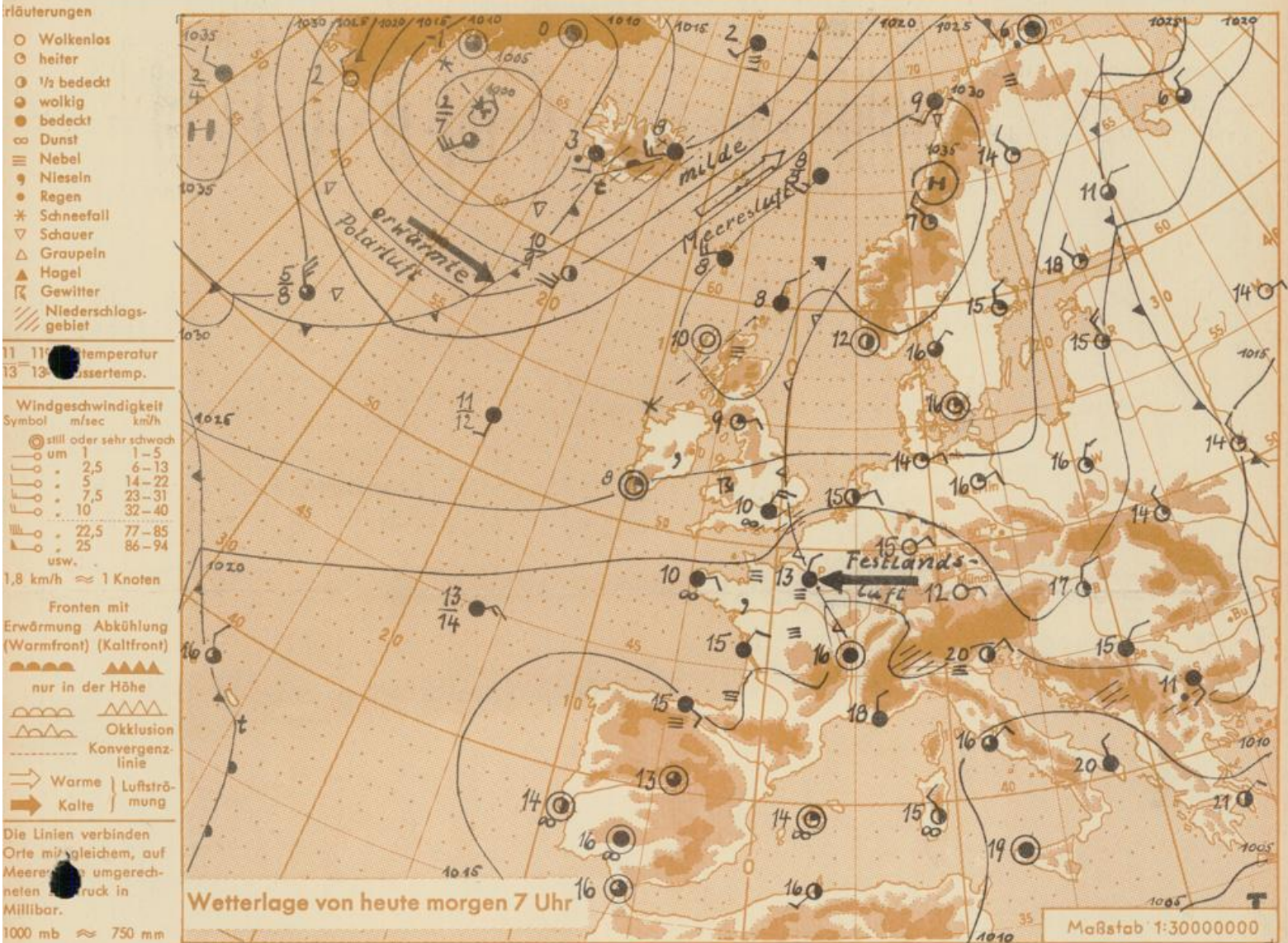
Druck und Verlag: Wetteramt Frankfurt in Offenbach/Main  
Frankfurter Straße 135 · Telefon 80329

Verlagsort: Frankfurt am Main  
Erscheint täglich, Postbezug monatlich 2,— DM

Jahrgang 1963

Donnerstag, den 30. Mai 1963

Nummer 150



Am Mittwoch kam es vor allem noch in Südwest- und Süddeutschland zu gewittrigen Regenfällen (Niederschlagsmengen siehe Rückseite der Wetterkarte).

Inzwischen hat sich mit einer östlichen Strömung in ganz Deutschland trockene Festlandsluft durchgesetzt.

Da eine rasche Änderung der grossräumigen Luftdruckverteilung nicht zu erwarten ist, kann für ganz Deutschland weiter mit sonnigem und tagsüber sommerlich warmem Wetter gerechnet werden.

Vorhersage für Hessen, Rheinland-Pfalz und Saarland, gültig bis Samstag, 1.6.63, früh:

Heiter, vielfach völlig wolkenlos. Mittagstemperaturen in den Niederungen um 25 Grad, nächtliche Tiefstwerte 8 bis 10 Grad.

Tagsüber mässiger bis frischer, nachts schwacher Wind aus östlichen Richtungen.

Weitere Aussichten: Weitere Erwärmung, am 2. Pfingstag örtlich Gewitter möglich.

Cu.

# Wettermeldungen von heute morgen 7<sup>h</sup>

(30.5.63)

Station	Höhe NN	Wetter	Wind km/h	7 Uhr	Temperatur °C			Sonnenschein, gestern in Stdn.	Niederschlag in 24 Stdn. mm	Schneehöhe cm
					höchste gestern	Mittel gestern	Tiefstwert der Nacht 2 m Höhe am Boden			
Frankfurt-Stadt	125	heiter	NE 3	16	24	19.0	12	9	x	0.0
Frankfurt-Flughafen	112	wolkenlos	NE 13	15	24	18.6	11	7	4.6	14
Offenbach/M.	99	heiter	NE 2	15	24	19.8	12	8	3.8	2
Darmstadt-Bismarckturm	263	wolkenlos	ENE 9	13	23	17.9	12	8	6.4	-
Geisenheim	109	wolkenlos	ENE 17	18	26	19.5	12	9	3.2	2
Gießen	185	wolkenlos	N 9	12	24	19.9	12	7	10.0	-
Kassel	158	wolkenlos	NW 7	13	24	18.8	13	11	11.3	-
Bad Hersfeld	211	wolkenlos	NE 4	12	24	19.1	9	6	9.4	-
Mannheim	97	wolkenlos	NE 13	16	27	19.1	13	9	6.3	2
Neustadt/Weinstr.	161	wolkenlos	NNE 18	15	25	17.6	11	9	3.5	5
Trier	265	heiter	ENE 13	13	23	17.6	12	11	4.5	0.0
Koblenz	96	heiter	S 4	14	23	18.4	12	x	3.2	0.1
Saarbrücken	323	heiter	NNE 18	13	23	17.4	11	11	5.7	13
Weinbiet über Neustadt	553	heiter	E 27	13	22	15.4	12	10	3.1	7
Nürburg	626	heiter	E 16	13	14	13.1	11	9	x	2
Kleiner Feldberg Ts.	805	heiter	SE 22	12	18	13.6	10	9	4.8	1
Wasserkuppe Rhön	921	wolkenlos	E 27	11	19	13.7	9	6	10.1	-

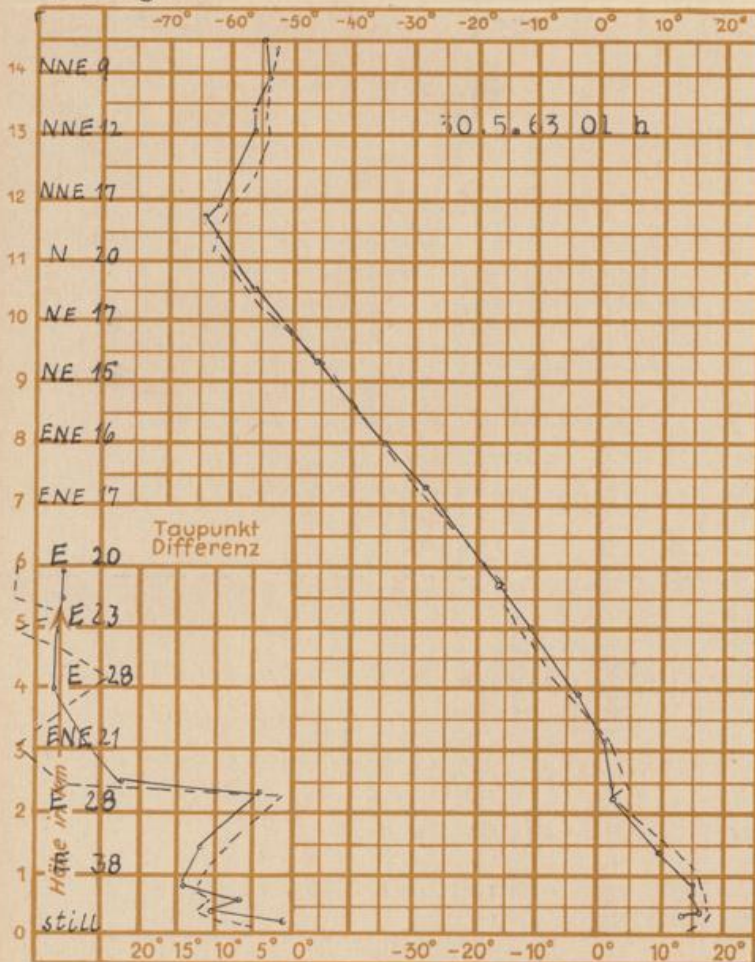
Luftdruck 7 <sup>h</sup>	Höhe	mm	auf Meereshöhe umgerechnet mm	umgerechnet mb
Frankfurt/Flugh	113	754.1	764.1	1018.7
Offenbach	111	754.1	764.1	1018.7
Gießen	193	747.2	764.8	1019.4
Trier	273	739.4	763.8	1018.2

Erdbodentemperaturen	10 cm Tiefe	20 cm Tiefe	50 cm Tiefe	100 cm Tiefe
Kassel	13.5	15.3	13.9	11.2°C
Gießen	15.5	16.7	16.4	13.0°C
Offenbach	15.4	15.9	17.1	14.7°C
Darmstadt	14.4	15.0	14.5	11.0°C

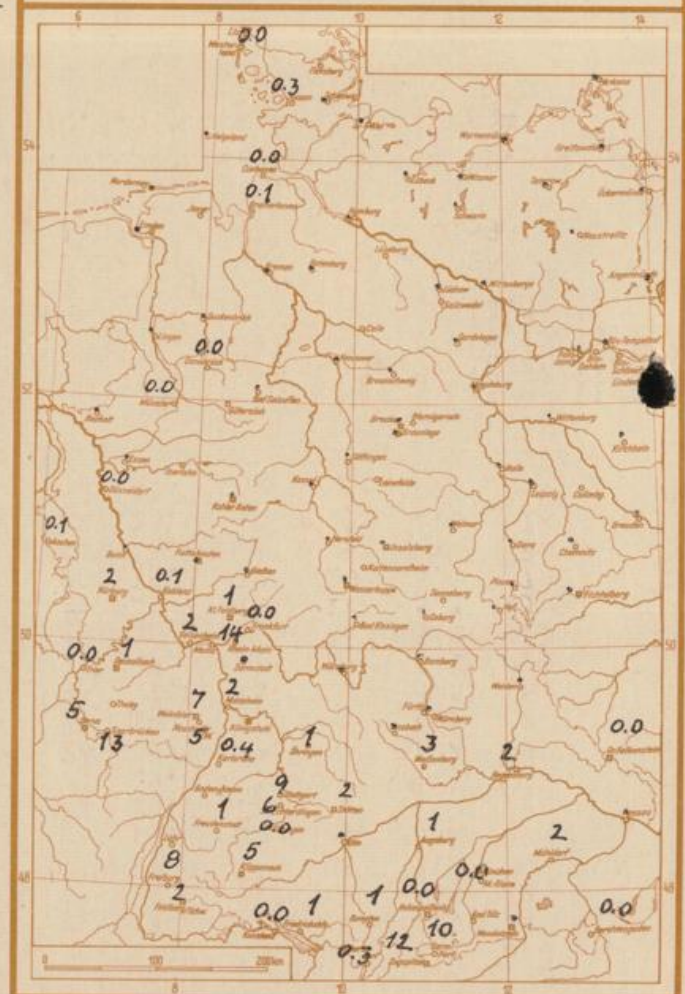
Sonnenaufgang am 31.5.63 in Frankfurt/Main 0422 Uhr, Untergang 2023 Uhr MEZ  
 Mondaufgang am 31.5.63 1 Tag n.I.Viertel 1307 Uhr, Untergang 0159 Uhr MEZ

Langjähriges Temperaturmittel der Jahre 1851-1930 in Frankfurt/M. gestern 16.6 °C

Messungen in der freien Atmosphäre über Stuttgart  
 Wind / Knoten  
 Temperaturen Köln



Niederschlagsmengen vom 29.5.63 bis 30.5.63 morgens in Liter/qm



Auskünfte und Beratungen für Hessen durch das **Wetteramt Frankfurt** in Offenbach (Offenbach, Frankfurter Str. 135, Telefon 80329), außerdem durch Vermittlung der Dienststellen Darmstadt (Telefon 74720), Geisenheim (Telefon Rudesheim 8372), Gießen (Telefon 2119), Kassel (Telefon 15452), Bad Hersfeld (Telefon 2388). Für Rheinland-Pfalz: durch das **Wetteramt Trier/Mosel** (Telefon Trier 2727). - **Automatische Ansagedienste:** Wettervorhersage Rhein-Main-Gebiet (Telefon 1164), Reise- bzw. Wintersportbericht (Telefon 1160) und Straßenzustandsberichte - nur im Winter - (Telefon 1169)