

Wetterkarte

D 7311 A

Amtsblatt des Wetteramtes Frankfurt in Offenbach am Main

Bei unregelmäßiger Lieferung sind Beschwerden immer an das Zustellpostamt zu richten

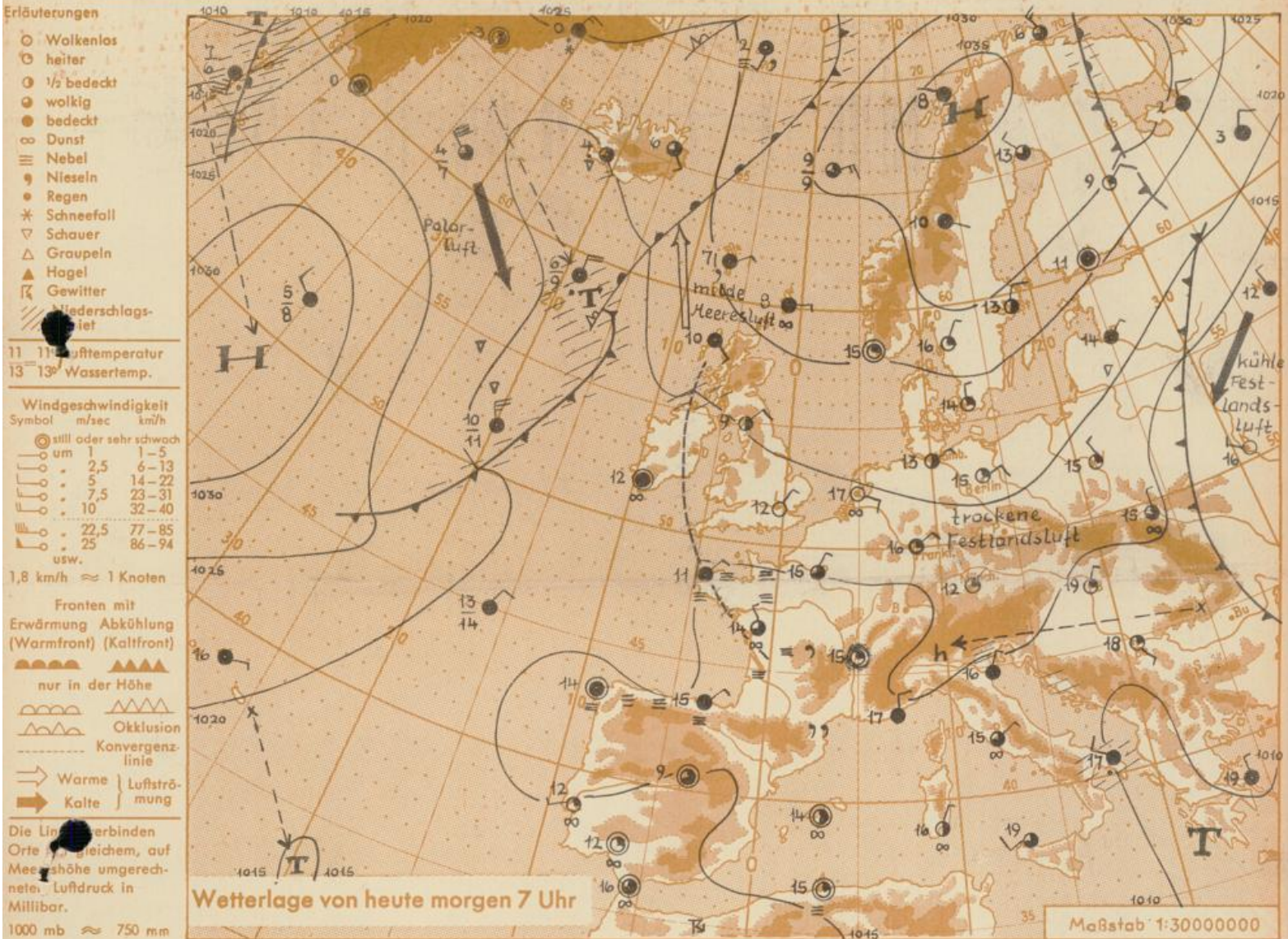
Druck und Verlag: Wetteramt Frankfurt in Offenbach/Main
Frankfurter Straße 135 · Telefon 80329

Verlagsort: Frankfurt am Main
Erscheint täglich, Postbezug monatlich 2,— DM

Jahrgang 1963

Freitag, den 31. Mai 1963

Nummer 151



Am Donnerstag wurden bei sonnigem, nicht mehr schwülem Wetter Tageshöchsttemperaturen in den Niederungen zum Teil um 27 Grad erreicht (siehe Rückseite der Wetterkarte). Mitteleuropa bleibt an der Südflanke des skandinavischen Hochs in einer Ostströmung, mit der weiterhin trockene Festlandsluft herangeführt wird.

Vorhersage für Hessen, Rheinland-Pfalz und Saarland, gültig bis Sonntag, 2.6.63, früh:
Überwiegend heiter, trocken und warm. Tageshöchsttemperaturen um 25 Grad. Nachts Tiefsttemperaturen meist zwischen 10 und 15 Grad.
Schwacher bis mässiger, tagsüber zeitweise lebhaft auffrischender Wind aus östlichen Richtungen.

Weitere Aussichten: Keine wesentliche Änderung.

Schü.

Wetterkarte
Heckenstr. 24

6
23

D 7311 A

Wettermeldungen von heute morgen 7^h (31.5.63)

Station	Höhe NN	Wetter	Wind km/h	7 Uhr	Temperatur °C			Sonnenschein d. gestern in Stdn.	Niederschlag in 24 Stdn. mm	Schneehöhe cm
					höchste gestern	Mittel gestern	Tiefstwert der Nacht 2 m Höhe am Boden			
Frankfurt-Stadt	125	wolkenlos	NE 8	17	26	19.5	12	9	x	-
Frankfurt-Flughafen	112	heiter	NE 13	16	26	19.1	11	7	14.6	-
Offenbach/M.	99	heiter	NNE 7	16	27	20.6	13	9	14.4	-
Darmstadt-Bismarckturm	263	heiter	E 9	15	26	19.4	13	10	15.1	-
Geisenheim	109	heiter	NW 4	18	27	21.7	12	9	14.2	-
Gießen	185	heiter	N 13	14	25	20.1	13	9	14.6	-
Kassel	158	heiter	NW 7	15	25	19.4	14	12	12.7	-
Bad Hersfeld	211	heiter	NE 9	13	24	18.6	10	7	14.1	-
Mannheim	97	heiter	NE 9	17	28	20.7	13	9	14.4	-
Neustadt/Weinstr.	161	wolkenlos	NNE 4	13	27	20.6	12	9	14.3	-
Trier	265	heiter	NNE 20	13	25	19.1	13	11	14.1	-
Koblenz	96	heiter	S 9	14	26	21.0	13	x	13.6	-
Saarbrücken	323	heiter	NNE 16	14	24	17.8	12	9	14.2	-
Weinbiet über Neustadt	553	heiter	E 14	15	23	18.3	13	11	13.7	-
Nürnberg	626	heiter	ESE 13	15	20	16.6	13	10	x	-
Kleiner Feldberg Ts.	805	heiter	ESE 22	14	20	15.4	12	10	14.3	-
Wasserkuppe Rhön	921	heiter	ENE 18	13	19	14.8	11	7	14.5	-

Luftdruck 7 ^h	Höhe	mm	auf Meereshöhe umgerechnet mm	umgerechnet mb
Frankfurt/Flugh.	113	752.8	762.8	1016.9
Offenbach	111	753.0	763.0	1017.2
Gießen	193	745.8	763.1	1017.3
Trier	273	738.1	762.4	1016.4

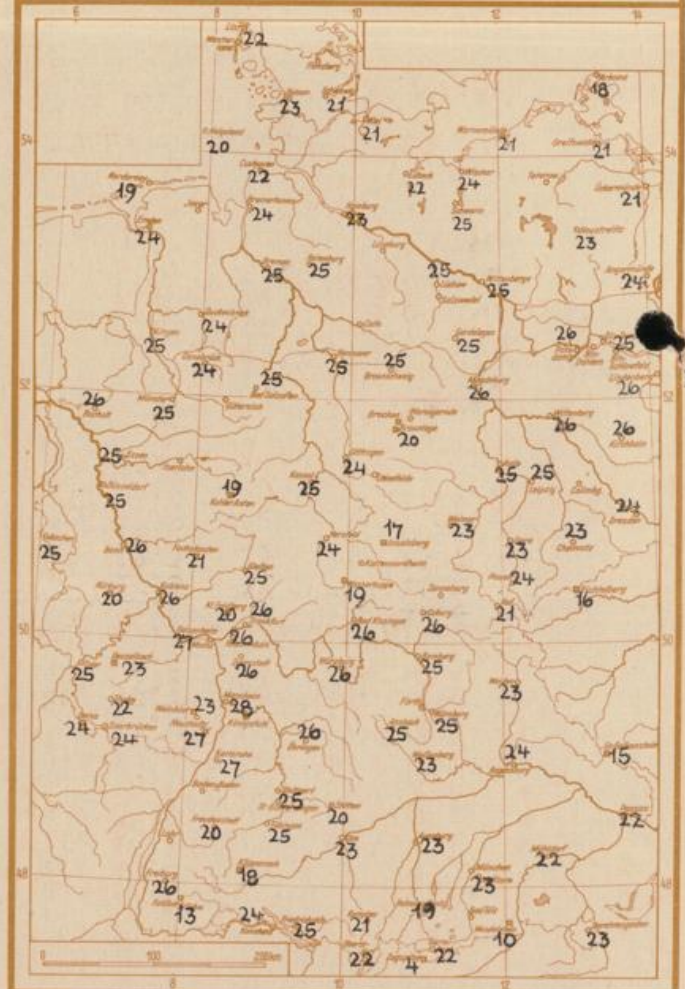
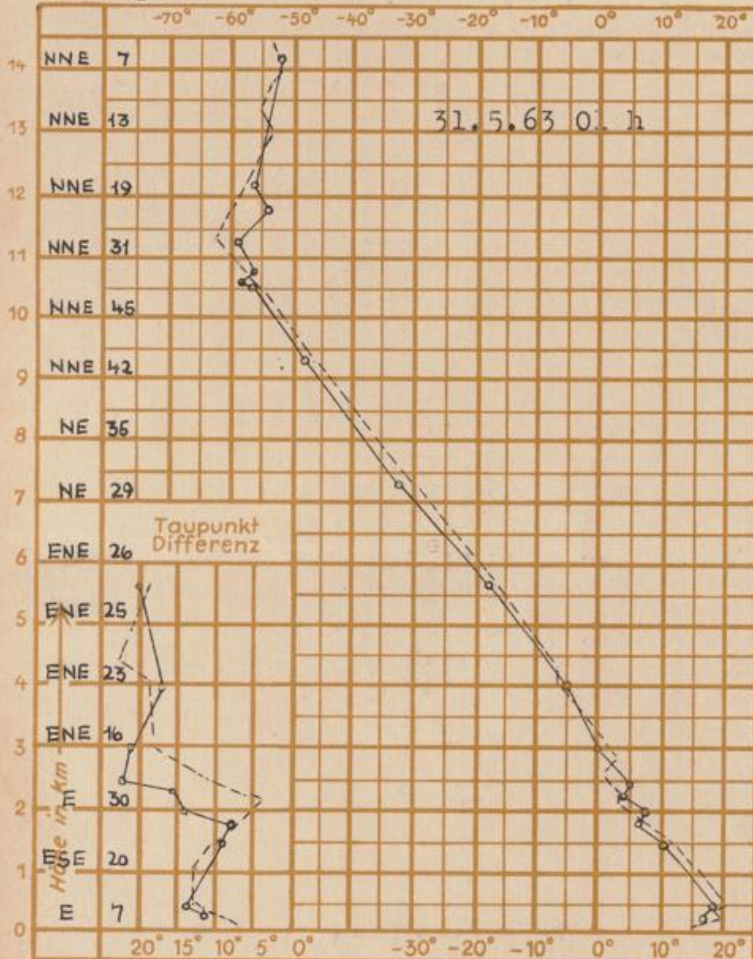
Erdbodentemperaturen	10 cm Tiefe	20 cm Tiefe	50 cm Tiefe	100 cm Tiefe
Kassel	14.4	16.0	14.2	11.4 °C
Gießen	16.6	17.7	17.1	13.4 °C
Offenbach	17.4	18.0	18.3	15.0 °C
Darmstadt	15.6	16.0	15.1	11.4 °C

Sonnenaufgang am 1.6.63 in Frankfurt/Main 0421 Uhr, Untergang 2024 Uhr MEZ
 Mondaufgang am 1.6.63 (2 Tage n.I.Viertel) 1412 Uhr, Untergang 0230 Uhr MEZ

Langjähriges Temperaturmittel der Jahre 1851-1930 in Frankfurt/M. gestern 16.6 °C

Höchsttemperaturen am 30.5.63 in 2 m Höhe in Grad C

Messungen in der freien Atmosphäre über Stuttgart
 Wind / Knoten
 Temperaturen
 Stuttgart Köln



Auskünfte und Beratungen für Hessen durch das **Wetteramt Frankfurt** in Offenbach (Offenbach, Frankfurter Str. 135, Telefon 80329), außerdem durch Vermittlung der Dienststellen Darmstadt (Telefon 74720), Geisenheim (Telefon Rüdesheim 8372), Gießen (Telefon 2119), Kassel (Telefon 15452), Bad Hersfeld (Telefon 2388). Für Rheinland-Pfalz: durch das **Wetteramt Trier/Mosel** (Telefon Trier 2727). - **Automatische Ansagedienste:** Wettervorhersage Rhein-Main-Gebiet (Telefon 1164), Reise- bzw. Wintersportbericht (Telefon 1160) und Straßenzustandsberichte - nur im Winter - (Telefon 1169)