

Wetterkarte

D 7311 A

Amtsblatt des Wetteramtes Frankfurt in Offenbach am Main

Bei unregelmäßiger Lieferung sind Beschwerden immer an das Zustellpostamt zu richten

Druck und Verlag: Wetteramt Frankfurt in Offenbach/Main
Frankfurter Straße 135 · Telefon 80329

Verlagsort: Frankfurt am Main
Erscheint täglich, Postbezug monatlich 2,— DM

Jahrgang 1963

Dienstag, den 4. Juni 1963

Nummer 155

Erläuterungen

- Wolkenlos
- heiter
- 1/2 bedeckt
- wolkig
- bedeckt
- ∞ Dunst
- ≡ Nebel
- Niesel
- Regen
- ✱ Schneefall
- ▽ Schauer
- △ Graupeln
- ▲ Hagel
- ⚡ Gewitter
- ▨ Niederschlagsgebiet

11 Temperatur
13 Wassertemp.

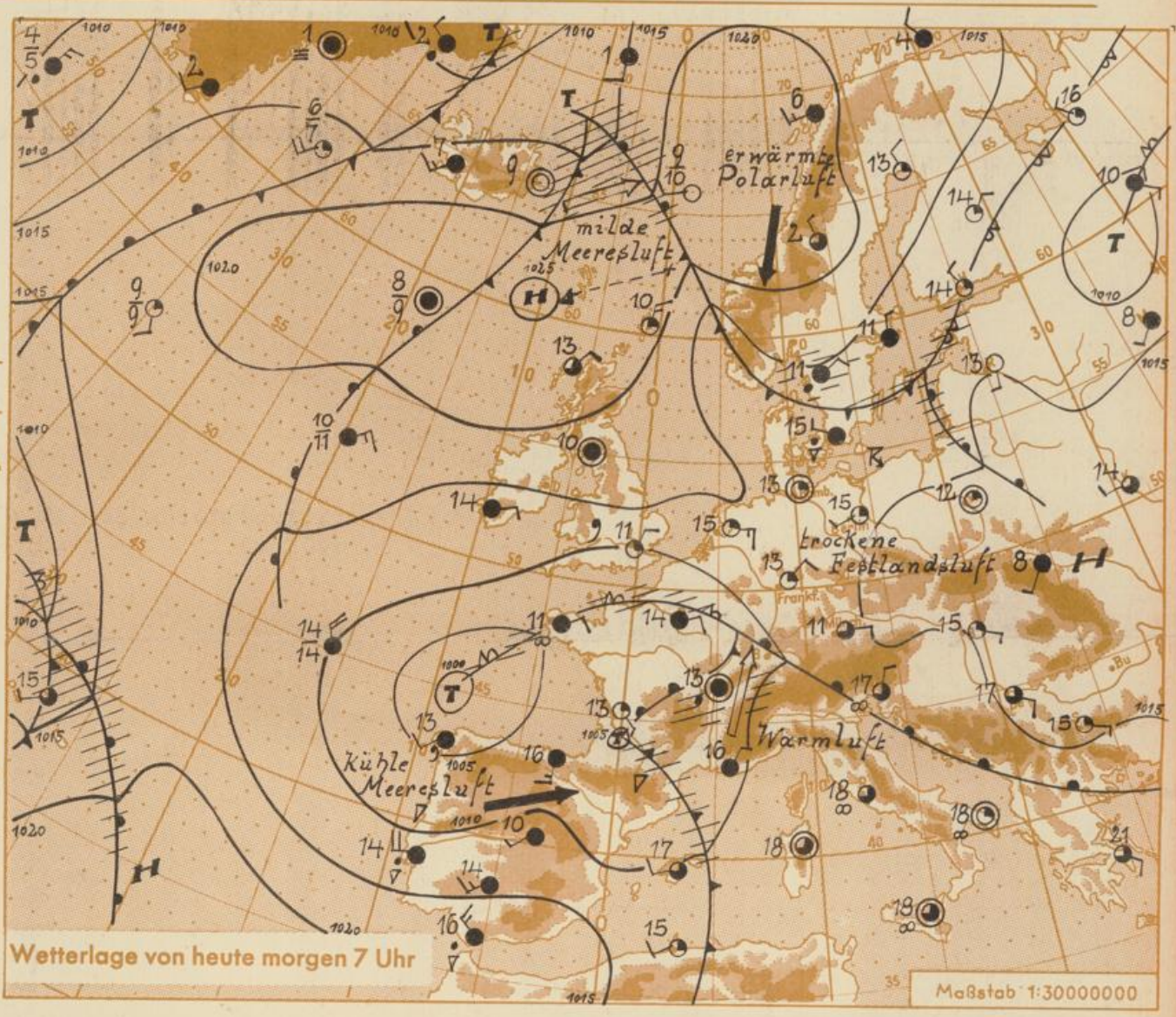
Windgeschwindigkeit

- | | | |
|--------|-------------------------|-------|
| Symbol | m/sec | km/h |
| ○ | still oder sehr schwach | um 1 |
| ○ | um 1 | 1-5 |
| ○ | um 2,5 | 6-13 |
| ○ | um 5 | 14-22 |
| ○ | um 7,5 | 23-31 |
| ○ | um 10 | 32-40 |
| ○ | um 22,5 | 77-85 |
| ○ | um 25 | 86-94 |
- 1,8 km/h ≈ 1 Knoten

Fronten mit Erwärmung Abkühlung (Warmfront) (Kaltfront)

- ▲ nur in der Höhe
- Okklusion
- Konvergenzlinie
- Warme Luftströmung
- Kalte Luftströmung

Die Linien verbinden Orte mit gleichem, auf Meereshöhe umgerechneten Luftdruck in Millibar.
1000 mb ≈ 750 mm



Obwohl sich das Hoch in nördlichen Breiten weiter abgeschwächt hat und über dem Festland eine flache Tiefdruckrinne entstanden ist, kommen die Störungsausläufer des Biskayatiefs nur sehr langsam nordwärts voran. Während dabei von Frankreich feucht-warme Luft nach Deutschland einsickert, dringt über die Ostsee erwärmte Polarluft südwärts vor.

Vorhersage für Hessen, Rheinland-Pfalz und Saarland, gültig bis Donnerstag, 6.6.63, früh:
Bis zum Rheingebiet zunehmend wolkig und leichte Schauerneigung. Sonst heute noch überwiegend heiter und trocken. Am Mittwoch auch im übrigen Vorhersagebereich wolkiger, aber grösstenteils niederschlagsfrei. Nur örtlich zum Teil gewittrige Schauer. Warm, zum Teil auch schwül. Tageshöchsttemperaturen 22 bis 25 Grad, nächtliche Tiefstwerte um 10 Grad.
Mässiger Wind, anfangs aus Ost bis Südost, später auf Süd drehend.

Weitere Aussichten: Leichte Schauerneigung, aber im ganzen nicht unfreundlich; warm.

Cu.
Wetterkarte
Heckenstr. 24
6
23

Wettermeldungen von heute morgen 7h (4.6.63)

Station	Höhe NN	Wetter	Wind km/h	Temperatur °C					Sonnenscheind. gestern in Std.	Niederschlag in 24 Std. mm	Schneehöhe cm
				7 Uhr	höchste gestern	Mittel gestern	Tiefstwert der Nacht 2 m Höhe am Boden				
Frankfurt-Stadt	125	wolkenlos	NE 6	15	22	16.2	7	5	x	-	
Frankfurt-Flughafen	112	heiter	NE 11	13	21	14.6	8	3	14.6	-	
Offenbach/M.	99	heiter	ENE 7	13	22	16.5	10	5	15.0	-	
Darmstadt-Bismarckturm	263	heiter	ENE 13	12	21	15.4	11	7	14.8	-	
Geisenheim	109	heiter	ENE 15	16	22	15.8	10	6	14.3	-	
Gießen	185	heiter	NNW 4	11	21	15.9	9	3	14.9	-	
Kassel	158	wolkenlos	NE 2	10	21	15.2	7	7	13.2	-	
Bad Hersfeld	211	wolkenlos	ENE 4	8	20	14.5	4	2	15.0	-	
Mannheim	97	heiter	N 4	13	23	16.3	9	7	14.2	-	
Neustadt/Weinstr.	161	heiter	still	11	22	16.2	9	6	13.7	-	
Trier	265	wolkig	NE 23	12	23	16.3	11	10	12.4	-	
Koblenz	96	heiter	S 11	11	22	16.7	9	x	14.8	-	
Saarbrücken	323	wolkig	NE 18	12	20	15.8	11	10	11.2	-	
Weinbiet über Neustadt	553	heiter	ESE 22	11	19	14.0	9	7	13.5	-	
Nürnberg	626	heiter	SE 18	10	16	12.0	8	7	x	-	
Kleiner Feldberg Ts.	805	heiter	ESE 22	10	15	10.9	7	5	14.6	-	
Wasserkuppe Rhön	921	heiter	SE 31	9	15	9.2	6	3	15.3	-	

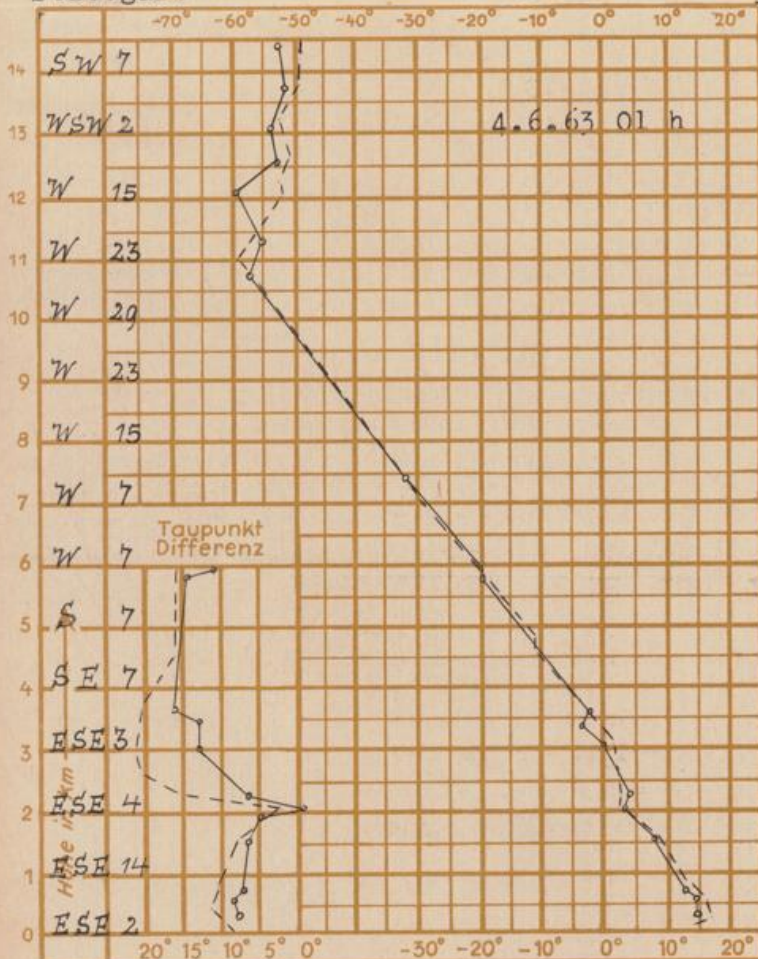
Luftdruck 7h	Höhe	mm	auf Meereshöhe umgerechnet	
			mm	mb
Frankfurt/Flugh	113	749.1	759.2	1012.2
Offenbach	111	749.3	759.3	1012.3
Gießen	193	741.9	759.3	1012.3
Trier	273	733.7	757.9	1010.5

Erdbodentemperaturen	10 cm Tiefe	20 cm Tiefe	50 cm Tiefe	100 cm Tiefe
Kassel	12.5	14.9	14.6	12.4°C
Gießen	15.6	17.1	17.4	14.4°C
Offenbach	17.0	18.9	19.8	16.3°C
Darmstadt	15.6	16.5	16.1	12.2°C

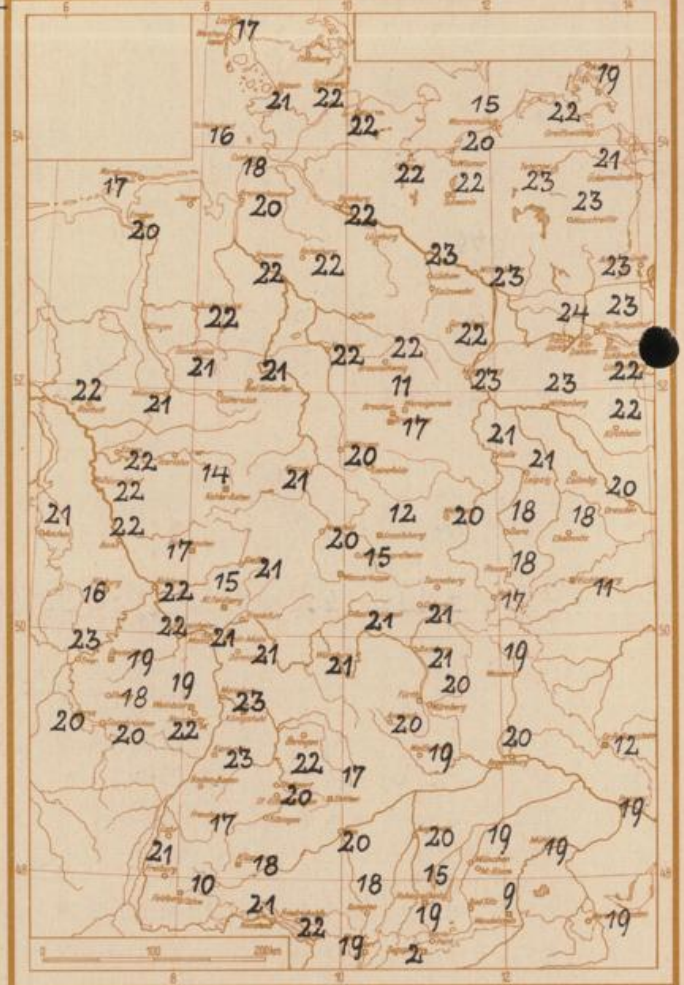
Sonnenaufgang am 5.6.63 in Frankfurt/Main 0419 Uhr, Untergang 2028 Uhr MEZ
 Mondaufgang am 5.6.63 (2 Tage v. Vollmond) 1829 Uhr, Untergang 0340 Uhr MEZ

Langjähriges Temperaturmittel der Jahre 1851-1930 in Frankfurt/M. gestern 17.5 °C

Messungen in der freien Atmosphäre über Stuttgart
 Wind / Knoten Stuttgart
 Temperaturen Köln



Höchsttemperaturen am 3.6.63 in 2 m Höhe in Grad C



Auskünfte und Beratungen für Hessen durch das **Wetteramt Frankfurt** in Offenbach (Offenbach, Frankfurter Str. 135, Telefon 80329) außerdem durch Vermittlung der Dienststellen Darmstadt (Telefon 74720), Geisenheim (Telefon Rudesheim 8372), Gießen (Telefon 2119), Kassel (Telefon 15452), Bad Hersfeld (Telefon 2388). Für Rheinland-Pfalz: durch das **Wetteramt Trier/Mosel** (Telefon Trier 2727). - **Automatische Ansagedienste:** Wettervorhersage Rhein-Main-Gebiet (Telefon 1164), Reise- bzw. ...