

# Wetterkarte

D 7311 A

Amtsblatt des Wetteramtes Frankfurt in Offenbach am Main

Bei unregelmäßiger Lieferung sind Beschwerden immer an das Zustellpostamt zu richten

Druck und Verlag: Wetteramt Frankfurt in Offenbach/Main  
Frankfurter Straße 135 · Telefon 80329

Verlagsort: Frankfurt am Main  
Erscheint täglich, Postbezug monatlich 2,— DM

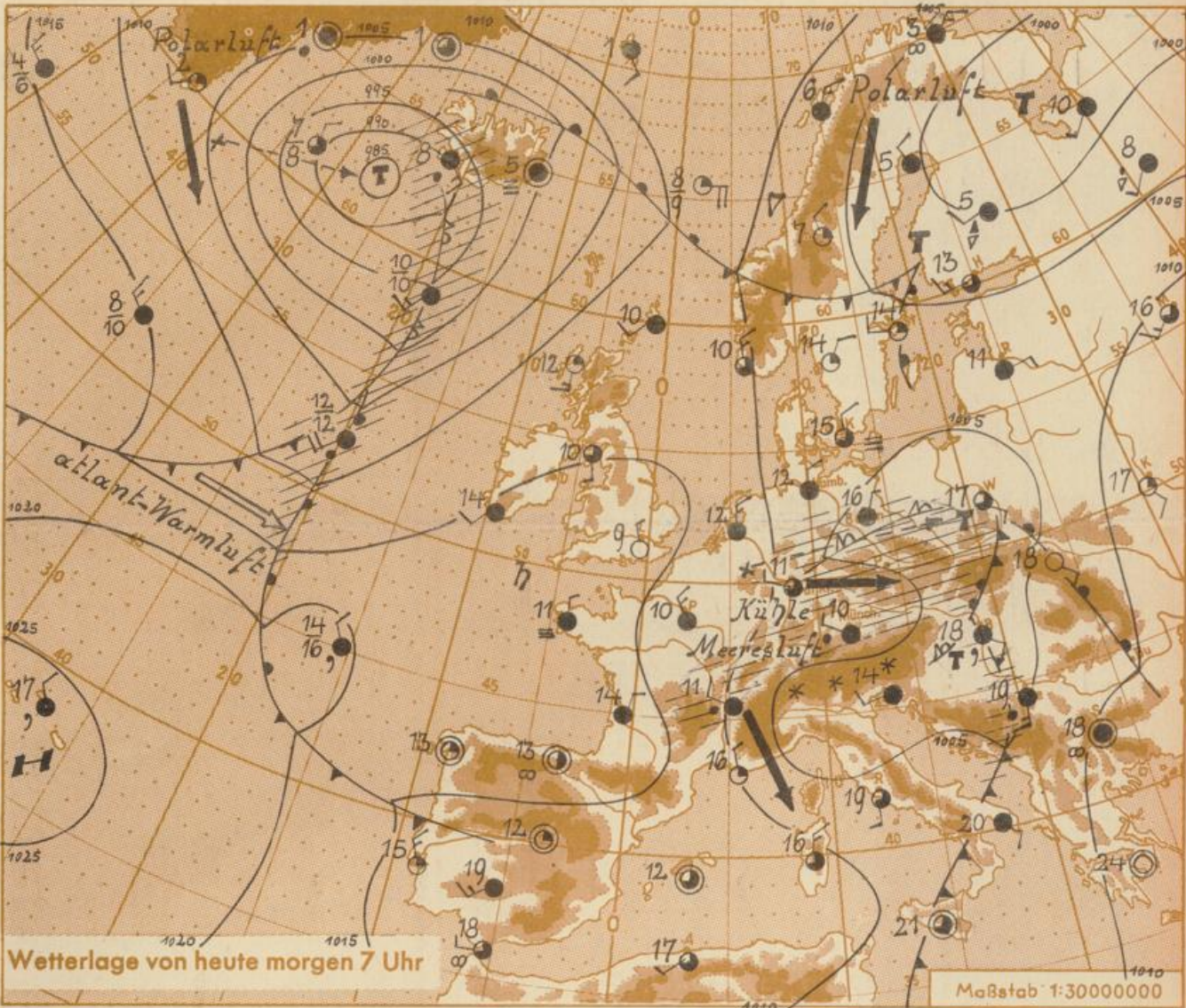
Jahrgang 1963

S a m s t a g, den 15. Juni 1963

Nummer 166

Erläuterungen

- Wolkenlos
  - heiter
  - 1/2 bedeckt
  - wolkig
  - bedeckt
  - Dunst
  - ≡ Nebel
  - Niesel
  - Regen
  - \* Schneefall
  - ▽ Schauer
  - △ Graupeln
  - ▲ Hagel
  - ⚡ Gewitter
  - ⚡ Niederschlagsgebiet
- 11 11° Lufttemperatur  
13 13° Wassertemp.
- Windgeschwindigkeit  
Symbol m/sec km/h
- still oder sehr schwach
  - um 1 1-5
  - 2,5 6-13
  - 5 14-22
  - 7,5 23-31
  - 10 32-40
  - 15 33-45
  - 22,5 77-85
  - 25 86-94
  - usw.
- 1,8 km/h ≈ 1 Knoten
- Fronten mit  
Erwärmung Abkühlung  
(Warmfront) (Kaltfront)
- ▲ nur in der Höhe
  - ▲ Okklusion
  - ▲ Konvergenzlinie
  - Warme Luftströmung
  - Kalte Luftströmung
- Die ● verbinden  
Orte mit gleichem, auf  
Meereshöhe umgerechneten  
Luftdruck in Millibar.
- 1000 mb ≈ 750 mm



Das mitteleuropäische Tiefdrucksystem hat sich langsam ostwärts verlagert. Dabei kam es in ganz Deutschland zu vielfach anhaltendem Regen, östlich der Elbe auch zu Gewittern.

Die nach Deutschland eingedrungene kühle Meeresluft, die auch bei uns zu merklichem Temperaturrückgang geführt hat, bestimmt zunächst noch unser Wetter. Ein jetzt nach den Britischen Inseln gerichteter Keil des Azorenhochs verlagert sich ostwärts. Es wird in unserem Raum am Sonntag nur kurzfristige Wetterbesserung bringen. Dann folgen neue atlantische Tiefausläufer nach.

Vorhersage für Hessen, Rheinland-Pfalz und Saarland, gültig bis Montag, 17.6.1963, früh:  
Zunächst überwiegend stark bewölkt und gebietsweise etwas Regen. Am Sonntag wechselnde, vorübergehend stärker aufgelockerte Bewölkung und größtenteils niederschlagsfrei. Gegen Abend erneute Eintrübung mit nachfolgendem Regen. Tageshöchsttemperaturen in den Niederungen heute um 16 Grad, morgen 18 bis 20 Grad. Nächtliche Tiefstwerte bei 10 Grad. Schwacher bis mäßiger Wind aus westlichen Richtungen.

Weitere Aussichten: Veränderlich. Mäßig warm.

6  
23  
Wetterkarte  
Cu.  
Hoekerstr. 24

D 7311 A

# Wettermeldungen von heute morgen 7<sup>h</sup> 15.6.1963

Station	Höhe NN	Wetter	Wind km/h	7 Uhr	Temperatur °C			Sonnenschein, gestern in Stdn.	Niederschlag in 24 Stdn. mm	Schneehöhe cm
					höchste gestern	Mittel gestern	Tiefstwert der Nacht 2m Höhe am Boden			
Frankfurt-Stadt	125	wolkig	E 3	13	17	15,2	10	8	x	2
Frankfurt-Flughafen	112	wolkig	WNW 9	11	17	14,2	8	5	0,5	3
Offenbach/M.	99	heiter	still	11	17	14,4	9	8	0,2	5
Darmstadt-Bismarckturm	263	heiter	W 4	10	15	13,0	9	7	1,6	2
Geisenheim	109	wolkig	WSW 6	14	18	13,7	10	8	1,8	0,1
Gießen	185	heiter	NW 4	10	16	13,6	9	7	0,5	9
Kassel	158	Regen	WNW 4	12	16	14,3	12	12	0,1	10
Bad Hersfeld	211	Regen	WNW 9	12	16	14,1	11	11	.	7
Mannheim	97	wolkig	NW 4	11	17	15,1	8	7	1,0	5
Neustadt/Weinstr.	161	wolkig	still	11	17	13,7	9	8	4,1	1
Trier	265	Nebel	SE 4	7	15	11,3	7	7	1,2	1
Koblenz	96	wolkig	SSW 5	12	18	14,8	11	x	1,0	4
Saarbrücken	323	Nebel	W 5	10	16	12,0	8	7	4,9	0,4
Weinbiet über Neustadt	553	bedeckt	NW 5	8	17	10,6	7	7	5,3	0,4
Nürnberg	626	in Wolk.	W 2	7	12	9,5	6	6	x	1
Kleiner Feldberg Ts.	805	in Wolk.	NNW 18	7	11	9,5	6	6	0,2	7
Wasserkuppe Rhön	921	in Wolk.	NW 16	7	10	8,7	7	7	.	11

Luftdruck 7 <sup>h</sup>	Höhe	mm	auf Meereshöhe umgerechnet mm	umgerechnet mb
Frankfurt/Flugh.	113	745,9	756,0	1007,9
Offenbach	111	746,0	756,0	1007,9
Gießen	193	738,1	755,5	1007,2
Trier	273	733,0	757,7	1010,1

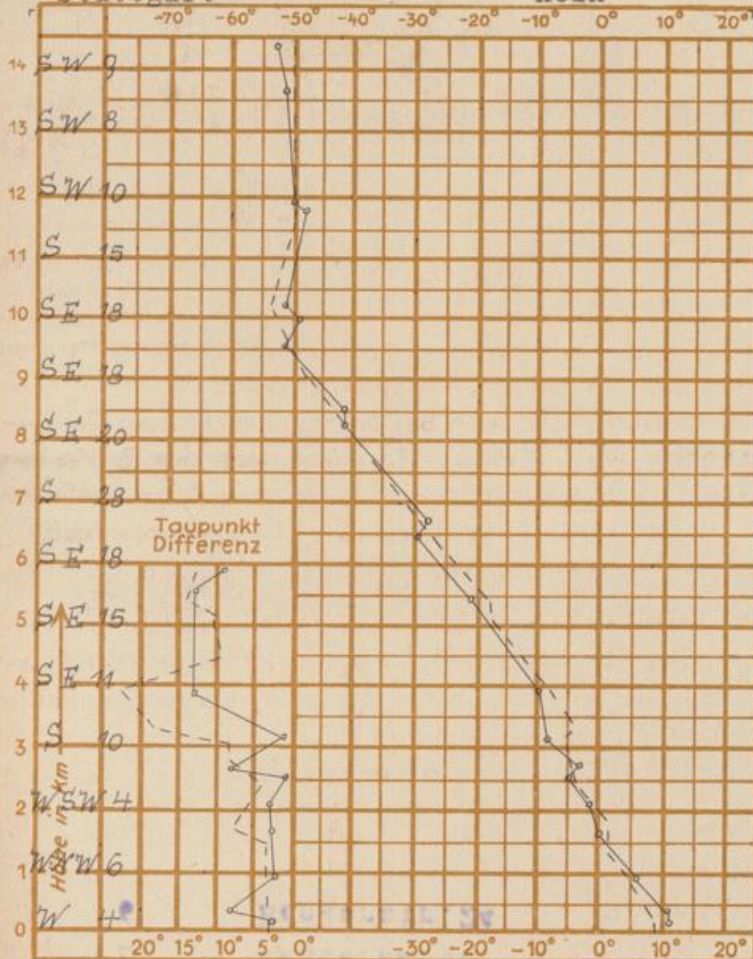
Erdbodentemperaturen	10 cm Tiefe	20 cm Tiefe	50 cm Tiefe	100 cm Tiefe
Kassel	14,7	16,4	16,6	14,3 °C
Gießen	13,9	15,4	17,1	15,9 °C
Offenbach	14,7	16,3	18,8	17,6 °C
Darmstadt	15,2	15,9	16,5	14,0 °C

Sonnenaufgang am in Frankfurt/Main 04,15 Uhr, Untergang 20,36 Uhr MEZ  
 Mondaufgang am 16.6.1963 2 Tg.nach letzt.Viertel 01,59 Uhr, Untergang 14,08 Uhr MEZ

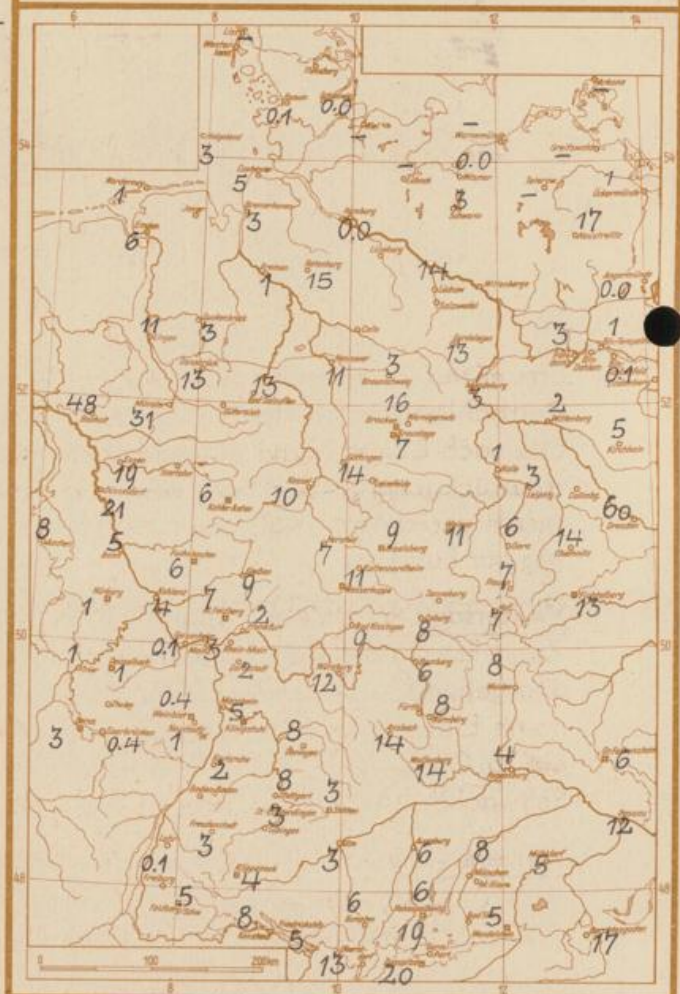
Langjähriges Temperaturmittel der Jahre 1851-1930 in Frankfurt/M. gestern 16,8 °C

### Messungen in der freien Atmosphäre über Stuttg.

Wind / Knoten Temperaturen  
 Stuttgart Köln



### Niederschlagsmengen vom 14.6.63 bis 15.6.1963 morgens in Liter/qm.



Corr. Karte v. 13.6.63 Ffm Stadt: Tagesmittel 18,8 statt 16,3  
 Auskünfte und Beratungen für Hessen durch das Wetteramt Frankfurt in Offenbach (Offenbach, Frankfurter Str. 135, Telefon 80329), außerdem durch Vermittlung der Dienststellen Darmstadt (Telefon 74720), Geisenheim (Telefon Rüdesheim 8372), Gießen (Telefon 2119), Kassel (Telefon 15452), Bad Hersfeld (Telefon 2388). Für Rheinland-Pfalz: durch das Wetteramt Trier/Mosel (Telefon Trier 2727). - Automatische Ansagedienste: Wettervorhersage Rhein-Main-Gebiet (Telefon 1164), Reise- bzw. Wintersportbericht (Telefon 1160) und Straßenzustandsberichte - nur im Winter - (Telefon 1169)