

# Wetterkarte

D 7311 A

Amtsblatt des Wetteramtes Frankfurt in Offenbach am Main

Bei unregelmäßiger Lieferung sind Beschwerden immer an das Zustellpostamt zu richten

Druck und Verlag: Wetteramt Frankfurt in Offenbach/Main  
Frankfurter Straße 135 · Telefon 80329

Verlagsort: Frankfurt am Main  
Erscheint täglich, Postbezug monatlich 2,— DM

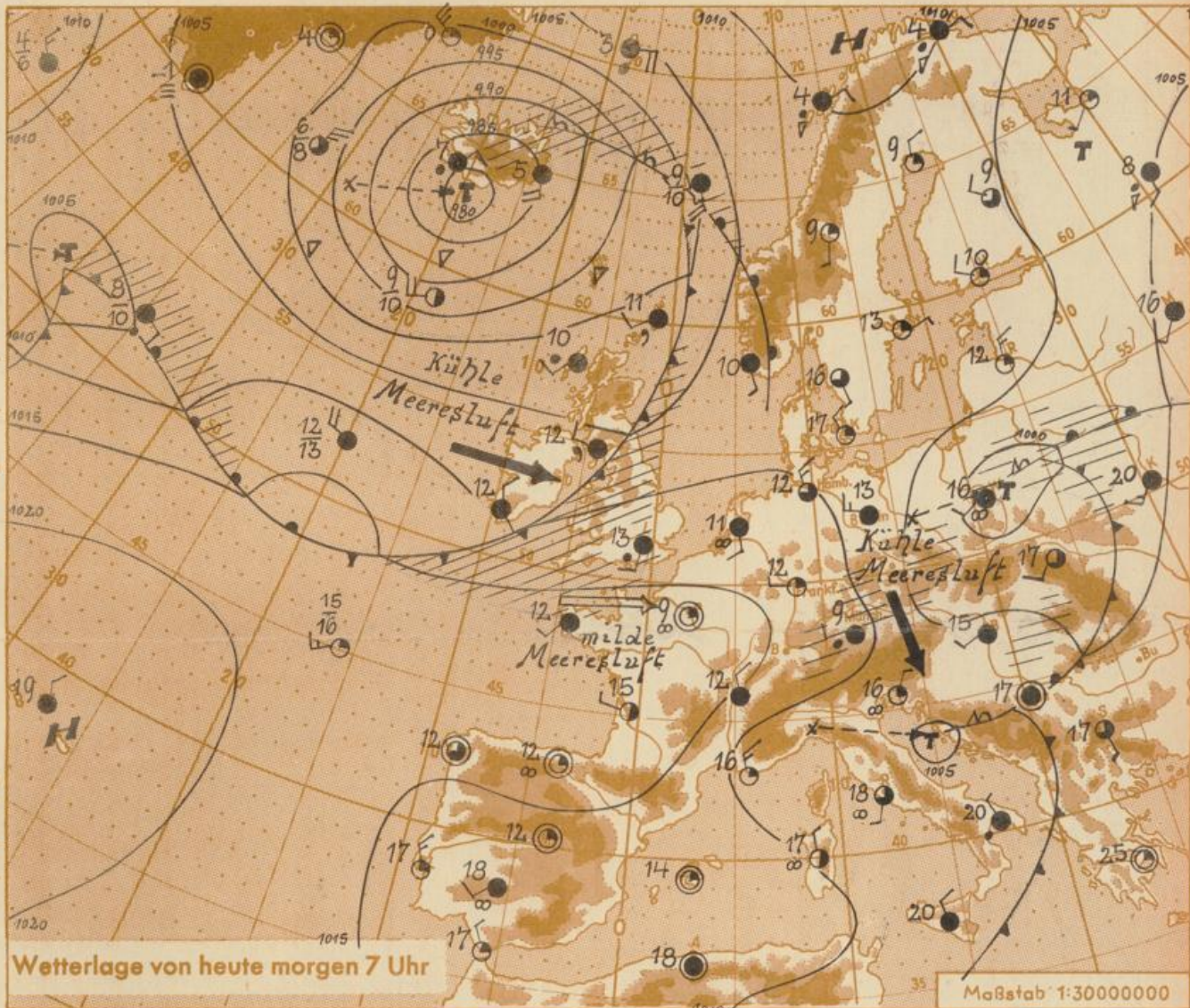
Jahrgang 1963

S o n n t a g , den 16. Juni 1963

Nummer 167

Erläuterungen

- Wolkenlos
  - heiter
  - 1/2 bedeckt
  - wolkig
  - bedeckt
  - ∞ Dunst
  - ≡ Nebel
  - ☉ Nieselregen
  - Regen
  - \* Schneefall
  - ▽ Schauer
  - △ Graupeln
  - ▲ Hagel
  - ⊞ Gewitter
  - ▨ Niederschlagsgebiet
- 11 ● Lufttemperatur  
13 ● Wassertemp.
- Windgeschwindigkeit  
Symbol m/sec km/h
- still oder sehr schwach
  - um 1 1-5
  - 2,5 6-13
  - 5 14-22
  - 7,5 23-31
  - 10 32-40
  - 22,5 77-85
  - 25 86-94
  - usw.
- 1,8 km/h ≈ 1 Knoten
- Fronten mit  
Erwärmung Abkühlung  
(Warmfront) (Kaltfront)
- ▲▲▲▲▲ nur in der Höhe
  - ▲▲▲▲▲ Okklusion
  - — — — — Konvergenzlinie
  - Warme } Luftströmung
  - Kalte } Luftströmung
- Die Linien verbinden  
Orte, die gleichem, auf  
Meereshöhe umgerechneten  
Luftdruck in Millibar.
- 1000 mb ≈ 750 mm



Wetterlage von heute morgen 7 Uhr

Maßstab 1:30000000

Dem Schlechtwettergebiet, das dem östlichen Süddeutschland von Samstag auf Sonntag zum Teil 30 bis 40 mm Regen brachte, folgt heute ein Zwischenhoch nach. Am Montag wird ein Ausläufer des Islandtiefs, mit dem milde Meeresluft zum Festland strömt, unser Gebiet erreichen.

St.

Das Wetter in Hessen, Rheinland-Pfalz und Saarland in der Woche 9.6. - 15.6.1963  
Einige kleinere Tiefdruckgebiete und deren Ausläufer, die Westdeutschland überquerten und häufig Niederschläge auslösten, bedingten sehr wechselhaftes Wetter. Die Niederschläge waren dabei örtlich sehr ergiebig. Lediglich am Mittwoch (12.) setzte sich über dem grössten Teil unseres Gebietes vorübergehend Hochdruckeinfluss durch; allerdings kam es auch an diesem Tage nachmittags in der südlichen Pfalz örtlich zu gewittrigen Schauern. Verbreitet anhaltende Regenfälle traten am Freitag (14.) und Samstag (15.) auf.

Die Temperaturen lagen bis einschliesslich Donnerstag (13.) über dem langjährigen Durchschnitt, sanken aber zum Wochenende bei Zufuhr kühler Meeresluft aus Nordwest stark ab.

Dr. Br.

Heckerstr. 24  
Wetteramt

## Wettermeldungen von heute morgen 7h (16.6.1963)

| Station                | Höhe NN | Wetter    | Wind<br>Stk | 7 Uhr | Temperatur °C      |                   |   | Sonnenschein<br>gestern<br>in Stdn. | Niederschlag<br>in 24 Stdn.<br>mm | Schneehöhe<br>cm |
|------------------------|---------|-----------|-------------|-------|--------------------|-------------------|---|-------------------------------------|-----------------------------------|------------------|
|                        |         |           |             |       | höchste<br>gestern | Mittel<br>gestern | Tiefstwert der Nacht<br>2m Höhe<br>am Boden |                                     |                                   |                  |
| Frankfurt-Stadt        | 125     | wolkig    | SSW 3       | 12    | 15                 | 12.6              | 9   | 7                                   | x                                 | 1                |
| Frankfurt-Flughafen    | 112     | heiter    | NNW 4       | 12    | 15                 | 12.7              | 8   | 4                                   | 2.0                               | 2                |
| Offenbach/M.           | 99      | wolkig    | N 7         | 12    | 15                 | 12.4              | 10  | 10                                  | 1.1                               | 2                |
| Darmstadt-Bismarckturm | 263     | heiter    | W 6         | 9     | 13                 | 10.6              | 9   | 7                                   | 1.1                               | 4                |
| Geisenheim             | 109     | wolkig    | NNW 8       | 13    | 16                 | 12.9              | 10  | 7                                   | 2.7                               | 1                |
| Gießen                 | 185     | bedeckt   | WNW 5       | 10    | 14                 | 12.0              | 9   | 6                                   | 0.4                               | 1                |
| Kassel                 | 158     | bedeckt   | NW 11       | 11    | 17                 | 13.7              | 11  | 10                                  | 1.4                               | 6                |
| Bad Hersfeld           | 211     | bedeckt   | N 9         | 11    | 15                 | 12.7              | 10  | 9                                   | -                                 | 3                |
| Mannheim               | 97      | heiter    | WNW 13      | 12    | 17                 | 12.0              | 11  | 10                                  | 0.9                               | 4                |
| Neustadt/Weinstr.      | 161     | wolkig    | WSW 4       | 11    | 18                 | 12.2              | 11  | 10                                  | 3.9                               | 2                |
| Trier                  | 265     | Nebel     | SW 5        | 8     | 11                 | 10.0              | 6   | 6                                   | 0.4                               | 0.1              |
| Koblenz                | 96      | bedeckt   | NNW 13      | 12    | 13                 | 12.9              | 11  | x                                   | 0.8                               | 0.4              |
| Saarbrücken            | 323     | heiter    | W 5         | 8     | 15                 | 10.4              | 7   | 6                                   | 3.6                               | 0.4              |
| Weinbiet über Neustadt | 553     | wolkig    | NW 14       | 8     | 16                 | 8.9               | 7   | 8                                   | 2.9                               | 2                |
| Nürburg                | 626     | bedeckt   | NW 13       | 7     | 9                  | 7.6               | 7   | 7                                   | x                                 | 0.6              |
| Kleiner Feldberg Ts.   | 805     | i. Wolken | NNW 14      | 6     | 8                  | 7.5               | 5   | 5                                   | -                                 | 3                |
| Wasserkuppe Rhön       | 921     | i. Wolken | N 14        | 4     | 8                  | 7.2               | 4   | 5                                   | -                                 | 4                |

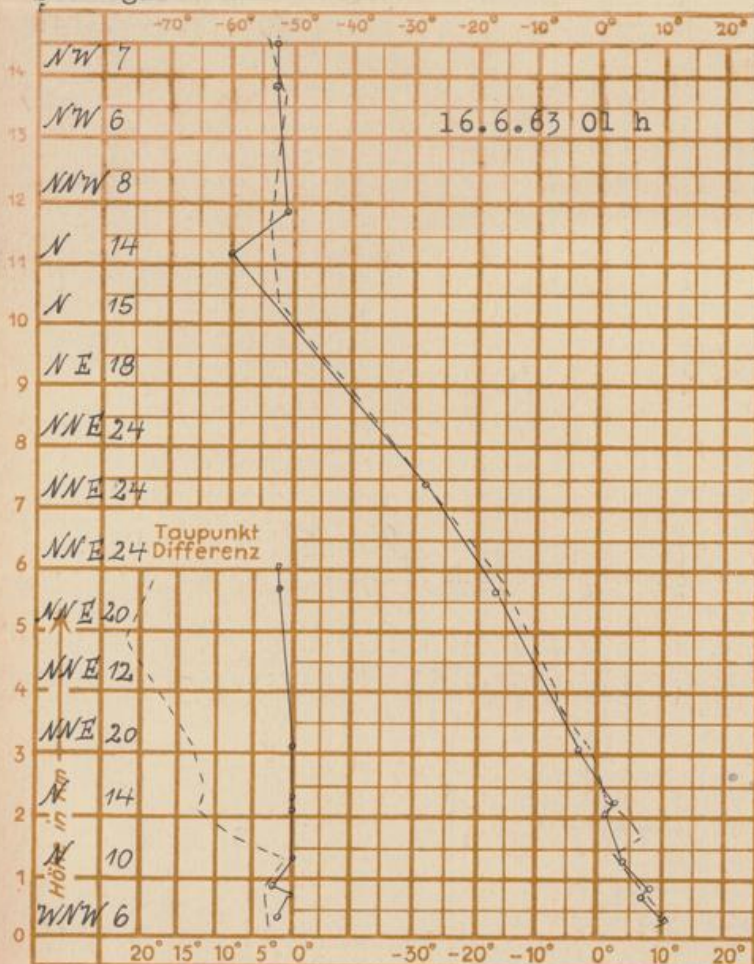
| Luftdruck 7h    | Höhe | mm    | auf Meereshöhe umgerechnet<br>mm | mb     |
|-----------------|------|-------|----------------------------------|--------|
| Frankfurt/Flugh | 113  | 750.1 | 760.2                            | 1013.5 |
| Offenbach       | 111  | 750.1 | 760.2                            | 1013.4 |
| Gießen          | 193  | 742.1 | 759.6                            | 1012.7 |
| Trier           | 273  | 736.9 | 761.6                            | 1015.4 |

| Erdbodentemperaturen | 10 cm Tiefe | 20 cm Tiefe | 50 cm Tiefe | 100 cm Tiefe |
|----------------------|-------------|-------------|-------------|--------------|
| Kassel               | 12.5        | 14.7        | 15.8        | 14.3°C       |
| Gießen               | 12.5        | 13.6        | 15.7        | 15.5°C       |
| Offenbach            | 13.3        | 14.9        | 17.4        | 17.2°C       |
| Darmstadt            | 13.9        | 14.2        | 15.5        | 14.0°C       |

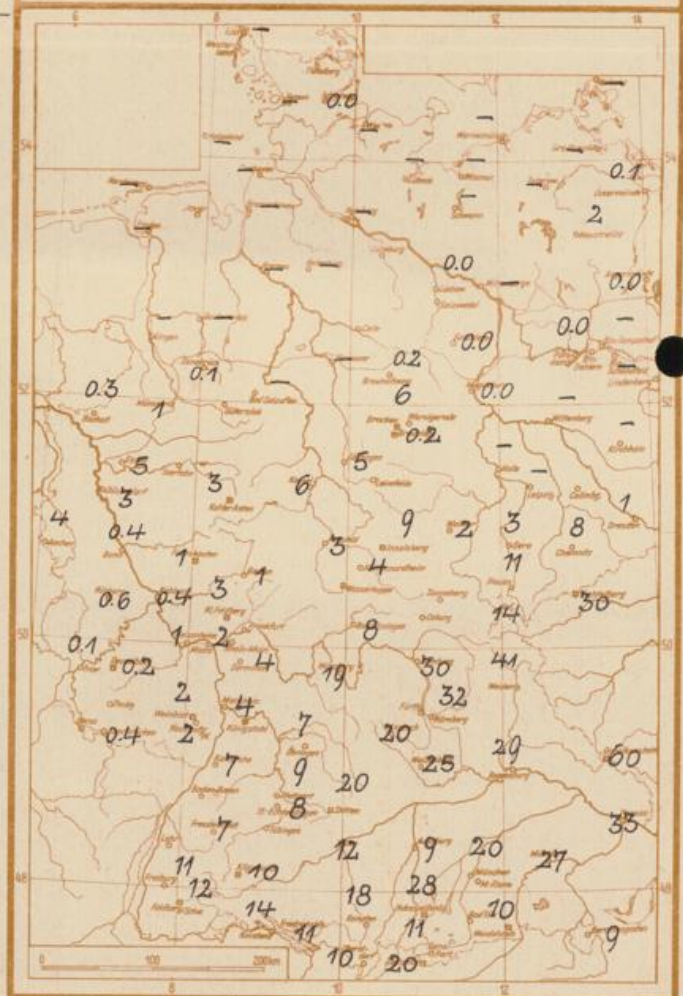
Sonnenaufgang am 17.6.63 in Frankfurt/Main 0415 Uhr, Untergang 2036 Uhr MEZ  
 Mondaufgang am 17.6.63 (3 Tage n. letzt. Vtl.) 0203 Uhr, Untergang 1528 Uhr MEZ

Langjähriges Temperaturmittel der Jahre 1851-1930 in Frankfurt/M. gestern 16.6 °C

Messungen in der freien Atmosphäre über Stuttgart  
 Wind/Knoten      Temperaturen  
 Stuttgart      Köln



Niederschlagsmengen vom 15.6. bis 16.6.63 morgens in Liter/qm



Auskünfte und Beratungen für Hessen durch das **Wetteramt Frankfurt** in Offenbach (Offenbach, Frankfurter Str. 135, Telefon 80329), außerdem durch Vermittlung der Dienststellen Darmstadt (Telefon 74720), Geisenheim (Telefon Rudesheim 8372), Gießen (Telefon 2119), Kassel (Telefon 15452), Bad Hersfeld (Telefon 2388). Für Rheinland-Pfalz: durch das **Wetteramt Trier/Mosel** (Telefon Trier 2727). - **Automatische Ansagedienste:** Wettervorhersage Rhein-Main-Gebiet (Telefon 1164), Reise- bzw. Wintersportbericht (Telefon 1160) und Straßenzustandsberichte - nur im Winter - (Telefon 1169)