

Wetterkarte

D 7311 A

Amtsblatt des Wetteramtes Frankfurt in Offenbach am Main

Bei unregelmäßiger Lieferung sind Beschwerden immer an das Zustellpostamt zu richten

Druck und Verlag: Wetteramt Frankfurt in Offenbach/Main
Frankfurter Straße 135 · Telefon 80329

Verlagsort: Frankfurt am Main
Erscheint täglich, Postbezug monatlich 2,— DM

Jahrgang 1963

Donnerstag, den 27.6.1963

Nummer 178

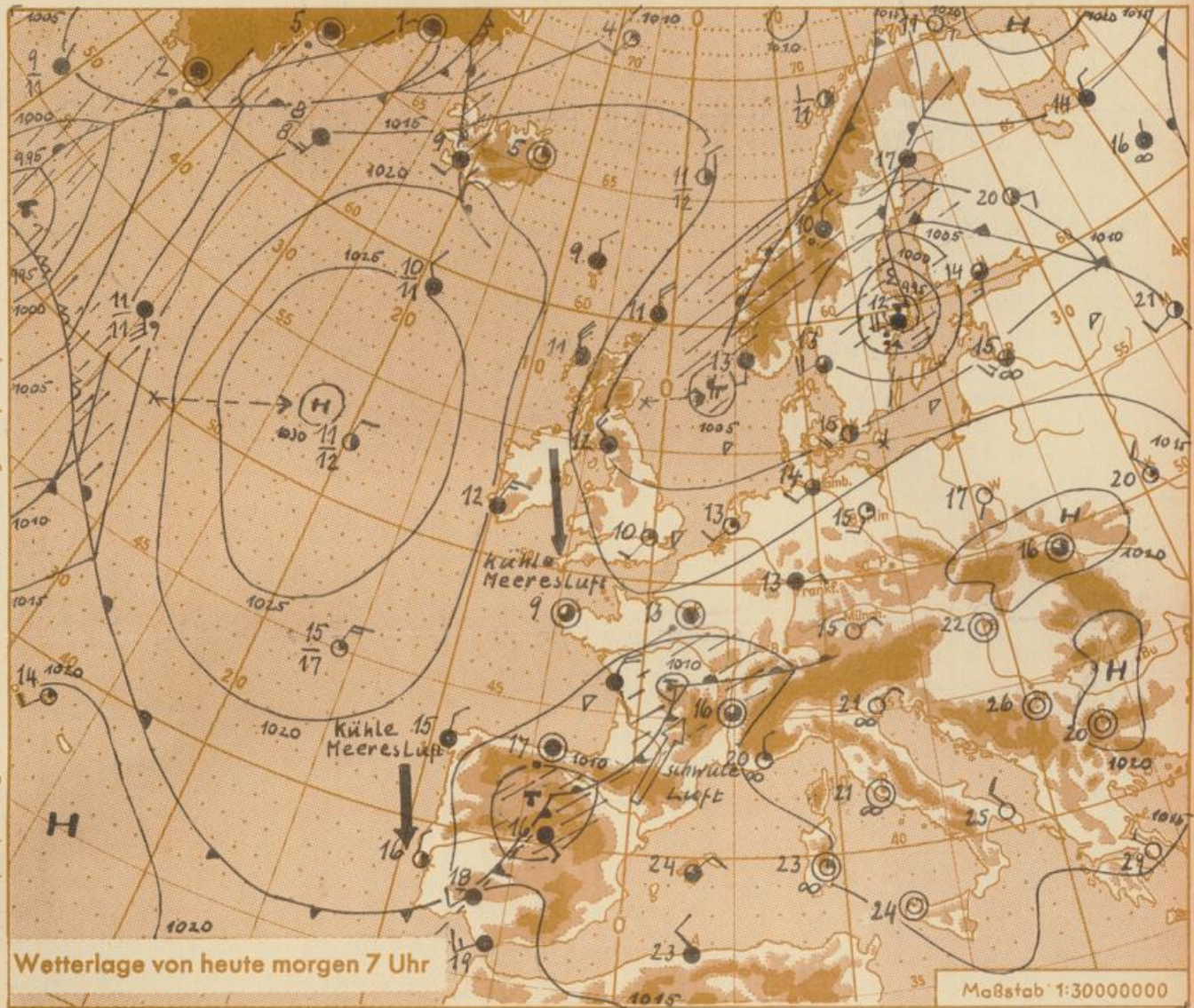
- Erläuterungen
- Wolkenlos
 - heiter
 - 1/2 bedeckt
 - wolkig
 - bedeckt
 - ∞ Dunst
 - ≡ Nebel
 - Niesel
 - Regen
 - * Schneefall
 - ▽ Schauer
 - △ Graupeln
 - ▲ Hagel
 - ⚡ Gewitter
 - ▨ Niederschlagsgebiet

11 Lufttemperatur
13 Wassertemp.

- Windgeschwindigkeit
- | Symbol | m/sec | km/h |
|--------|-------------------------|-------|
| ○ | still oder sehr schwach | |
| ○ | um 1 | 1-5 |
| ○ | 2,5 | 6-13 |
| ○ | 5 | 14-22 |
| ○ | 7,5 | 23-31 |
| ○ | 10 | 32-40 |
| ○ | 22,5 | 77-85 |
| ○ | 25 | 86-94 |
| usw. | | |
- 1,8 km/h ≈ 1 Knoten

- Fronten mit Erwärmung Abkühlung (Warmfront) (Kaltfront)
- ▲▲▲▲▲ nur in der Höhe
 - ▲▲▲▲▲ Okklusion
 - — — — — Konvergenzlinie
 - Warme Luftströmung
 - Kalte Luftströmung

Die Linien verbinden Orte mit gleichem, auf Meereshöhe umgerechneten Luftdruck in Millibar.
1000 mb ≈ 750 mm



Wetterlage von heute morgen 7 Uhr

Maßstab 1:30000000

Vom Nordseetief spaltete sich am Donnerstag ein Teiltief ab, das nach Schweden zog. Ein Tiefkern blieb über der Nordsee mit einem Ausläufer nach Südengland. Da gleichzeitig ein Teil der atlantischen Kaltluft bis Südwesteuropa vordrang, entstand ein neues Tief über Westfrankreich. Dadurch wurde die Zufuhr frischer Meeresluft nach Deutschland zunächst wider Erwarten unterbrochen. Das Tief über Südwesteuropa dehnt sich mit seinem Schlechtwettergebiet nordostwärts aus.

Vorhersage für Hessen, Rheinland-Pfalz und Saarland, gültig bis Samstag, 29.6.63, früh:
Im Laufe des Donnerstag Bewölkungszunahme aus Südwest, nachmittags und abends aufkommende z. T. gewittrige Regenfälle. Höchsttemperaturen am Donnerstag 20 bis 25 Grad. Am Freitag stark bewölkt, noch gewittrige Regenfälle und Schauer, Temperaturrückgang. Tiefsttemperaturen nachts um 12 Grad.

Schwacher bis mäßiger Wind aus wechselnden Richtungen, örtlich böig

Weitere Aussichten: Veränderlich, mäßig warm.

St.

Wetteramt
Frankfurt

23

Wettermeldungen von heute morgen 7^h 27.6.1963

| Station | Höhe NN | Wetter | Wind km/h | Temperatur °C | | | Sonnenschein gestern in Stdn. | Niederschlag in 24 Stdn. mm | Schneehöhe cm | | |
|------------------------|---------|---------|-----------|---------------|-----------------|----------------|-------------------------------|-----------------------------|---------------|---------------------------------------|--|
| | | | | 7 Uhr | höchste gestern | Mittel gestern | | | | Tiefstwert der Nacht 2m Höhe am Boden | |
| Frankfurt-Stadt | 125 | heiter | E 3 | 16 | 18 | 16,0 | 11 | 11 | x | 4 | |
| Frankfurt-Flughafen | 112 | bedeckt | ENE 5 | 13 | 18 | 15,4 | 10 | 6 | 1,4 | 2 | |
| Offenbach/M. | 99 | bedeckt | ENE 4 | 13 | 19 | 15,8 | 11 | 9 | 2,0 | 1 | |
| Darmstadt-Bismarckturm | 263 | heiter | SSE 2 | 14 | 18 | 14,7 | 13 | 10 | 3,4 | 0,0 | |
| Geisenheim | 109 | wolkig | NE 3 | 16 | 19 | 15,5 | 11 | 10 | 3,3 | 0,4 | |
| Gießen | 185 | wolkig | ESE 4 | 12 | 19 | 15,2 | 10 | 7 | 1,3 | 0,3 | |
| Kassel | 158 | wolkig | S 7 | 13 | 20 | 15,3 | 12 | 10 | 5,8 | 0,1 | |
| Bad Hersfeld | 211 | bedeckt | still | 11 | 21 | 15,9 | 9 | 8 | 5,8 | 0,4 | |
| Mannheim | 97 | heiter | still | 16 | 20 | 17,0 | 13 | 11 | 3,4 | 0,0 | |
| Neustadt/Weinstr. | 161 | wolkig | still | 14 | 20 | 16,2 | 13 | 13 | 4,0 | 0,0 | |
| Trier | 265 | wolkig | NNE 11 | 12 | 17 | 13,2 | 11 | 10 | 1,4 | 0,2 | |
| Koblenz | 96 | bedeckt | S 9 | 13 | 19 | 15,9 | 12 | x | 1,6 | 0,2 | |
| Saarbrücken | 323 | heiter | ESE 9 | 14 | 17 | 13,8 | 10 | 9 | 3,4 | 0,0 | |
| Weinbiet über Neustadt | 553 | heiter | SE 16 | 13 | 17 | 13,2 | 12 | 9 | 4,9 | 0,0 | |
| Nürnberg | 626 | bedeckt | S 13 | 11 | 14 | 10,4 | 9 | 9 | x | 0,5 | |
| Kleiner Feldberg Ts. | 805 | bedeckt | SE 11 | 10 | 14 | 9,5 | 8 | 7 | 2,9 | 2 | |
| Wasserkuppe Rhön | 921 | bedeckt | S 16 | 9 | 13 | 9,4 | 7 | 5 | 2,6 | 0,3 | |

| Luftdruck 7h | Höhe | mm | auf Meereshöhe umgerechnet mm | umgerechnet mb |
|-----------------|------|-------|-------------------------------|----------------|
| Frankfurt/Flugh | 113 | 752,7 | 762,9 | 1017,0 |
| Offenbach | 111 | 752,7 | 762,8 | 1016,9 |
| Gießen | 193 | 745,1 | 762,5 | 1016,6 |
| Trier | 273 | 338,0 | 762,4 | 1016,4 |

| Erdbodentemperaturen | 10 cm Tiefe | 20 cm Tiefe | 50 cm Tiefe | 100 cm Tiefe |
|----------------------|-------------|-------------|-------------|--------------|
| Kassel | 13,7 | 15,3 | 15,3 | 13,6°C |
| Gießen | 14,4 | 15,5 | 16,8 | 15,6°C |
| Offenbach | 15,7 | 16,2 | 17,5 | 16,6°C |
| Darmstadt | 15,4 | 15,9 | 16,0 | 14,0°C |

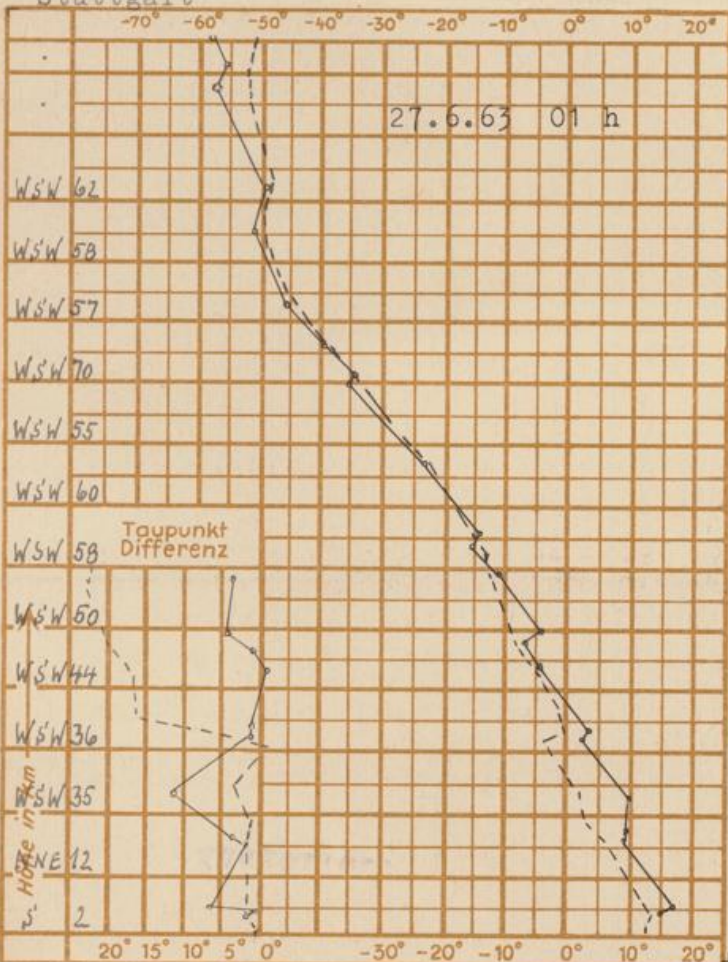
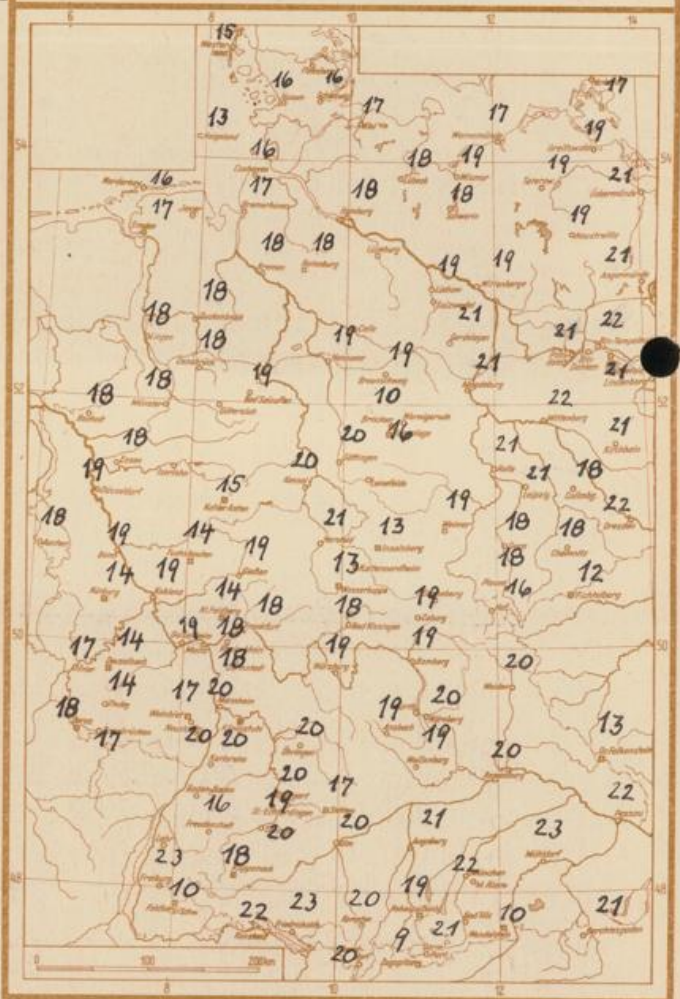
Sonnenaufgang am 28.6.1963 in Frankfurt/Main
 Mondaufgang am (I. Viertel)

04,17 Uhr, Untergang 20,38 Uhr MEZ
 11,59 Uhr, Untergang 00,25 Uhr MEZ

Langjähriges Temperaturmittel der Jahre 1851-1930 in Frankfurt/M. gestern °C

Höchsttemperaturen am 26.6.1963 in 2 m Höhe in Grad C

Messungen in der freien Atmosphäre über Stuttgart.
 Wind / Knoten Temperaturen
 Stuttgart Köln



Auskünfte und Beratungen für Hessen durch das Wetteramt Frankfurt in Offenbach (Offenbach, Frankfurter Str. 135, Telefon 80329), außerdem durch Vermittlung der Dienststellen Darmstadt (Telefon 74720), Geisenheim (Telefon Rüdeshheim 8372), Gießen (Telefon 2119), Kassel (Telefon 15452), Bad Hersfeld (Telefon 2388). Für Rheinland-Pfalz: durch das Wetteramt Trier/Mosel (Telefon Trier 2727). - Automatische Ansagedienste: Wettervorhersage Rhein-Main-Gebiet (Telefon 1164), Reise- bzw. Wintersportbericht (Telefon 1160) und Straßenzustandsberichte - nur im Winter - (Telefon 1169).