

# Wetterkarte

D 7311 A

Amtsblatt des Wetteramtes Frankfurt in Offenbach am Main

Bei unregelmäßiger Lieferung sind Beschwerden immer an das Zustellpostamt zu richten

Druck und Verlag: Wetteramt Frankfurt in Offenbach/Main  
Frankfurter Straße 135 · Telefon 80329

Verlagsort: Frankfurt am Main  
Erscheint täglich, Postbezug monatlich 2,— DM

Jahrgang 1963

Samstag, den 6. Juli 1963

Nummer 187

**Erläuterungen**

- Wolkenlos
- heiter
- 1/2 bedeckt
- wolkig
- bedeckt
- ∞ Dunst
- ≡ Nebel
- ☉ Nieselreg.
- Regen
- \* Schneefall
- ▽ Schauer
- △ Graupeln
- ▲ Hagel
- ⊞ Gewitter
- ▨ Niederschlagsgebiet

11 ● Lufttemperatur  
13 13' Wassertemp.

**Windgeschwindigkeit**

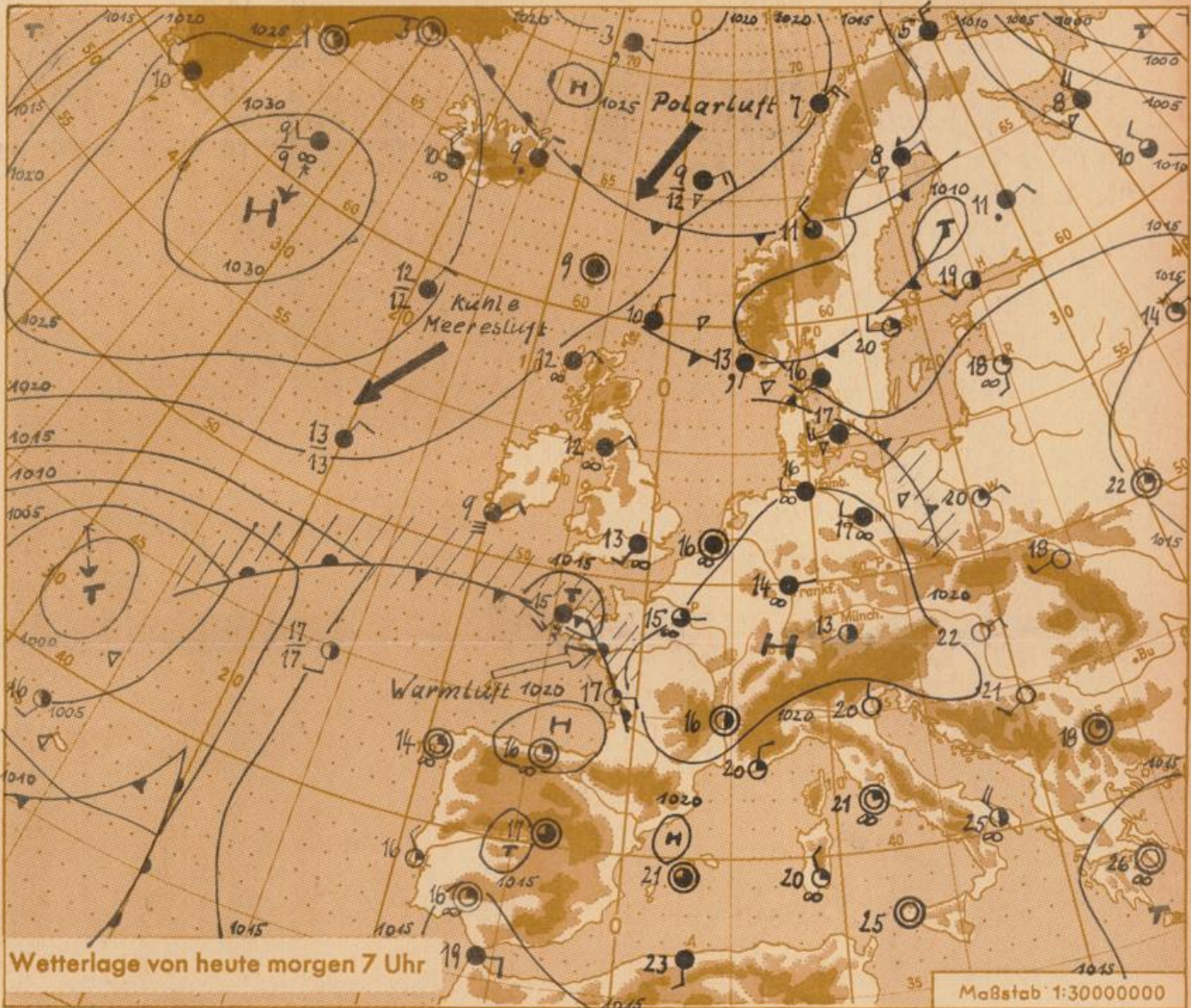
- |        |                         |       |
|--------|-------------------------|-------|
| Symbol | m/sec                   | km/h  |
| ○      | still oder sehr schwach | um 1  |
| ○      | um 1                    | 1-5   |
| ○      | um 2,5                  | 6-13  |
| ○      | um 5                    | 14-22 |
| ○      | um 7,5                  | 23-31 |
| ○      | um 10                   | 32-40 |
| ○      | um 22,5                 | 77-85 |
| ○      | um 25                   | 86-94 |
| ○      | usw.                    |       |

1,8 km/h ≈ 1 Knoten

Fronten mit Erwärmung Abkühlung (Warmfront) (Kaltfront)

- ▲▲▲▲ nur in der Höhe
- ▲▲▲▲ Okklusion
- Konvergenzlinie
- Warme Luftströmung
- Kalte Luftströmung

Die Linien verbinden Orte mit gleichem, auf Meereshöhe umgerechneten Luftdruck in Millibar.  
1000 mb ≈ 750 mm



Ein flaches Hochdruckgebiet hat sich nach Süd- und Westdeutschland verlagert. Es zieht nach Osten weiter. Da sich das Tief bei den Azoren zugleich in Richtung Portugal ausweitet, verstärkt sich über West- und Mitteleuropa mit einer südwestlichen Strömung von neuem die Zufuhr feucht-warmer Luft, sodaß sich der Witterungscharakter in den kommenden Tagen wenig ändert.

Vorhersage für Hessen, Rheinland-Pfalz und Saarland, gültig bis Montag, 8.7.1963, früh:  
Heiter bis wolkig, vorübergehend auch stärker bewölkt. Heute nur vereinzelt Gewitter. Am Sonntag zunehmende Gewittertätigkeit. Höchsttemperaturen 22 bis 25 Grad, Tiefstwerte nachts 12 bis 15 Grad. Vorherrschend schwacher Wind aus Ost bis Süd, bei Gewittern örtlich starke Böen.

Weitere Aussichten: Überwiegend freundlich und warm, gelegentlich gewittrige Niederschläge.

Kasseler St.  
Wetterkarte  
Heckenstr. 24  
6

# Wettermeldungen von heute morgen 7h 6.7.1963

Station	Höhe NN	Wetter	Wind km/h	Temperatur °C						Sonnenschein gestern in Stdn.	Niederschlag in 24 Stdn. mm	Schneehöhe cm
				7 Uhr	höchste gestern	Mittel gestern	Tiefstwert der Nacht 2m Höhe	am Boden				
Frankfurt-Stadt	125	bedeckt	ESE 3	14	24	17.0	12	12	x	15		
Frankfurt-Flughafen	112	bedeckt	E 4	14	24	17.8	10	7	5.0	0.0		
Offenbach/M.	99	Nebel	still	13	24	16.2	11	10	5.4	19		
Darmstadt-Bismarckturm	263	wolkig	still	15	22	17.7	14	12	5.3	.		
Geisenheim	109	bedeckt	still	14	23	17.8	12	11	7.0	0.2		
Gießen	185	Nebel	NNW 2	13	23	16.9	13	11	4.0	6		
Kassel	158	Nebel	S 2	12	21	17.5	12	12	1.3	0.3		
Bad Hersfeld	211	Nebel	still	13	23	16.0	13	13	2.5	12		
Mannheim	97	heiter	still	15	25	19.1	12	11	9.4	0.0		
Neustadt/Weinstr.	161	wolkig	WNW 7	14	23	16.5	13	12	8.5	1		
Trier	265	bedeckt	NE 4	12	23	17.6	12	10	6.7	.		
Koblenz	96	Nebel	SSE 9	14	23	17.7	13	x	4.3	0.4		
Saarbrücken	323	bedeckt	ENE 5	14	21	16.9	12	10	5.6	2		
Weinbiet über Neustadt	553	bedeckt	W 4	14	20	14.4	13	10	8.5	3		
Nürnberg	626	bedeckt	SSW 13	15	19	14.6	13	9	x	0.0		
Kleiner Feldberg Ts.	805	wolkig	SW 7	14	18	13.6	11	7	4.0	0.2		
Wasserkuppe Rhön	921	i. Wolken	W 11	12	17	13.6	10	6	6.8	0.2		

Luftdruck 7h	Höhe	mm	auf Meereshöhe umgerechnet mm	umgerechnet mb
Frankfurt/Flugh	113	755.4	765.5	1020.6
Offenbach	111	755.6	765.7	1020.8
Gießen	193	747.8	765.2	1020.2
Trier	273	741.2	765.6	1020.7

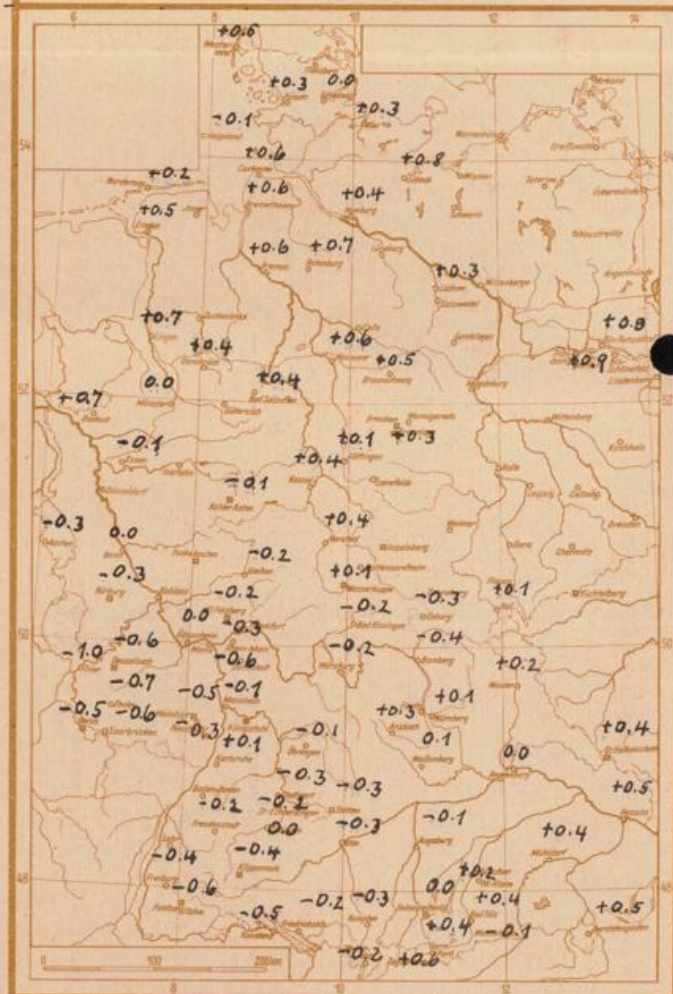
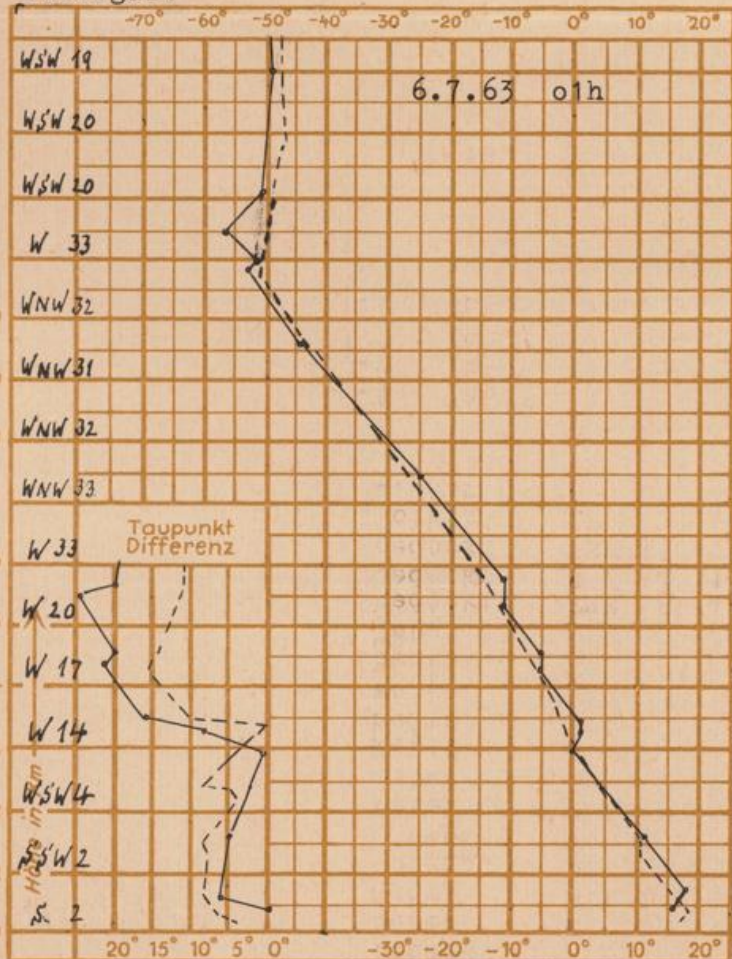
Erdbodentemperaturen	10 cm Tiefe	20 cm Tiefe	50 cm Tiefe	100 cm Tiefe
Kassel	16.0	17.2	17.0	14.9°C
Gießen	17.0	17.8	18.5	16.6°C
Offenbach	17.4	18.5	20.2	18.0°C
Darmstadt	17.5	18.0	18.0	14.9°C

Sonnenaufgang am 7.7.63 in Frankfurt/Main 0423 Uhr, Untergang 2035 Uhr MEZ  
 Mondaufgang am ( 1 Tag nach Vollmond 2111 Uhr, Untergang 0457 Uhr MEZ

Langjähriges Temperaturmittel der Jahre 1851-1930 in Frankfurt/M. gestern 18.7 °C

Abweichung des Temperaturmittels vom Normalwert im Juni 1963

Messungen in der freien Atmosphäre über Stuttgart  
 Wind / Knoten Temperaturen Köln



Auskünfte und Beratungen für Hessen durch das **Wetteramt Frankfurt** in Offenbach (Offenbach, Frankfurter Str. 135, Telefon 80329), außerdem durch Vermittlung der Dienststellen Darmstadt (Telefon 74720), Geisenheim (Telefon Rüdeshheim 8372), Gießen (Telefon 2119), Kassel (Telefon 15452), Bad Hersfeld (Telefon 2388). Für Rheinland-Pfalz: durch das **Wetteramt Trier/Mosel** (Telefon Trier 2727). - **Automatische Ansagedienste:** Wettervorhersage Rhein-Main-Gebiet (Telefon 1164), Reise- bzw. Winternothbericht (Telefon 1160) und Straßenzustandsberichte - nur im Winter - (Telefon 1169)