

Wetterkarte

D 7311 A

Amtsblatt des Wetteramtes Frankfurt in Offenbach am Main

Bei unregelmäßiger Lieferung sind Beschwerden immer an das Zustellpostamt zu richten

Druck und Verlag: Wetteramt Frankfurt in Offenbach/Main
Frankfurter Straße 135 · Telefon 80329

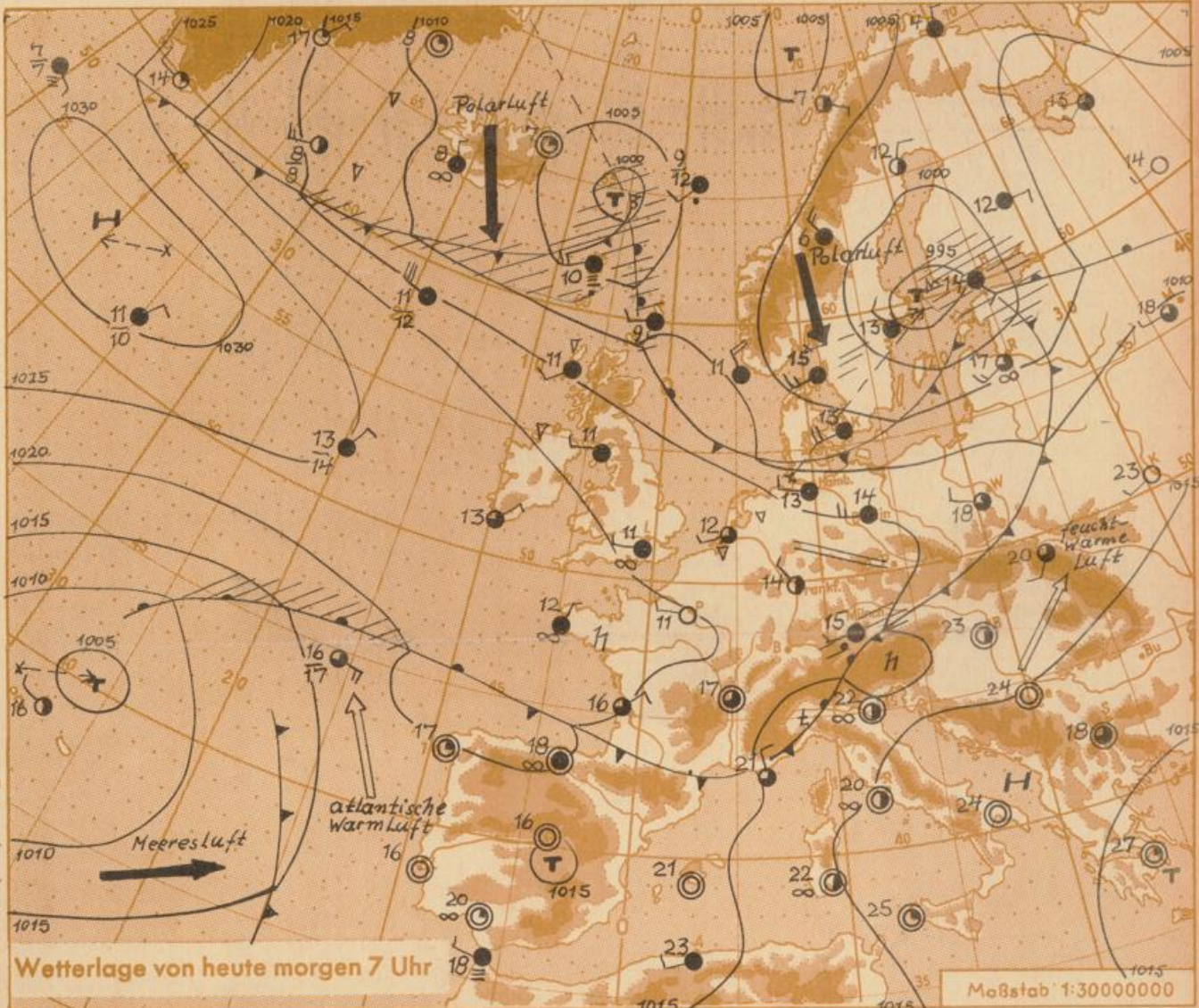
Verlagsort: Frankfurt am Main
Erscheint täglich, Postbezug monatlich 2,— DM

Jahrgang 1963

Montag, den 8. Juli 1963

Nummer 189

- Erläuterungen
- Wolkenlos
 - heiter
 - ½ bedeckt
 - wolkig
 - bedeckt
 - ∞ Dunst
 - ≡ Nebel
 - Niesel
 - Regen
 - * Schneefall
 - ▽ Schauer
 - △ Graupeln
 - ▲ Hagel
 - ⚡ Gewitter
 - /// Niederschlagsgebiet
- 11 ● Lufttemperatur
13 ● Wassertemp.
- Windgeschwindigkeit
- | Symbol | m/sec | km/h |
|--------|-------------------------|-------|
| ○ | still oder sehr schwach | um 1 |
| ○ | um 1 | 1-5 |
| ○ | 2,5 | 6-13 |
| ○ | 5 | 14-22 |
| ○ | 7,5 | 23-31 |
| ○ | 10 | 32-40 |
| ○ | 22,5 | 77-85 |
| ○ | 25 | 86-94 |
- 1,8 km/h ≈ 1 Knoten
- Fronten mit Erwärmung Abkühlung (Warmfront) (Kaltfront)
- ▲ nur in der Höhe
 - Okklusion
 - Konvergenzlinie
 - Warme Luftströmung
 - Kalte Luftströmung
- Die Linien verbinden Orte, die gleiche, auf Meereshöhe umgerechneten Luftdruck in Millibar.
- 1000 mb ≈ 750 mm



Wetterlage von heute morgen 7 Uhr

Maßstab 1:30000000

Ein am Sonntag von Südschweden bis zur Deutschen Bucht reichendes Tief hat sich zur mittleren Ostsee verlagert. Aus Nordwesten ist kühle Meeresluft nach Deutschland eingeströmt. Dabei hat sich über Süddeutschland ein Niederschlagsfeld ausgebildet, das sich nordostwärts verlagern wird. An der Nordflanke des nordatlantischen Hochs, das sich mit einem Keil bis nach Deutschland erstreckt, wird sich das Tief über dem südlichen Nordmeer südostwärts nach Südschweden verlagern. Die zugehörige Front greift später vor allem auf Norddeutschland über. Dabei gelangt ein weiterer Schwall erwärmter Polarluft zum nördlichen Mitteleuropa.

Vorhersage für Hessen, Rheinland-Pfalz und Saarland, gültig bis Mittwoch, 10.7.63, früh:

Überwiegend veränderliche Bewölkung und vor allem im Norden einzelne, zum Teil schauerartige Regenfälle. Mittagstemperaturen in den Niederungen um 20 Grad, nächtliche Tiefstwerte 10 bis 12 Grad.

Schwacher bis mäßiger Wind aus West bis Nordwest.

Weitere Aussichten: Weiterhin unbeständig, wenig Temperaturänderung.

Dr. Ha.

Wettermeldungen von heute morgen 7h (8.7.63)

Station	Höhe NN	Wetter	Wind km/h	7 Uhr	Temperatur °C			Sonnenschein in Stdn.	Niederschlag in 24 Stdn. mm	Schneehöhe cm
					höchste gestern	Mittel gestern	Tiefstwert der Nacht 2 m Höhe am Boden			
Frankfurt-Stadt	125	wolkig	N 3	15	27	19.8	14	12	X	-
Frankfurt-Flughafen	112	wolkig	NW 13	14	27	20.1	14	12	12.6	-
Offenbach/M.	99	heiter	N 9	15	27	20.4	14	12	14.0	0.0
Darmstadt-Bismarckturm	263	wolkig	NNW 5	14	26	19.8	13	13	13.7	-
Geisenheim	109	wolkig	NW 6	15	26	19.5	12	10	12.0	-
Gießen	185	heiter	NW 11	12	24	18.4	11	8	12.5	-
Kassel	158	wolkig	NNW 4	13	25	18.4	12	12	12.5	-
Bad Hersfeld	211	heiter	W 2	11	26	18.0	10	10	10.7	-
Mannheim	97	bedeckt	NNW 14	16	28	21.3	15	15	13.5	-
Neustadt/Weinstr.	161	bedeckt	WSW 5	15	28	21.1	14	13	13.8	0.2
Trier	265	wolkenlos	still	11	24	18.9	11	9	13.2	-
Koblenz	96	bedeckt	WNW 11	14	25	19.4	14	x	10.8	-
Saarbrücken	323	wolkig	N 5	14	24	19.2	13	13	13.1	-
Weinbiet über Neustadt	553	bedeckt	NNW 14	11	25	18.7	11	11	13.0	0.6
Nürburg	626	i. Wolken	NW 9	9	20	14.6	9	9	x	-
Kleiner Feldberg Ts.	805	bedeckt	NNW 25	8	21	14.2	7	7	12.9	-
Wasserkuppe Rhön	921	bedeckt	NNW 16	8	20	14.2	7	7	11.9	0.0

Luftdruck 7h	Höhe	mm	auf Meereshöhe umgerechnet mm	umgerechnet mb
Frankfurt/Flugh	113	753.0	763.1	1017.3
Offenbach	111	753.0	763.1	1017.3
Gießen	193	745.2	762.6	1016.7
Trier	273	739.8	764.3	1019.0

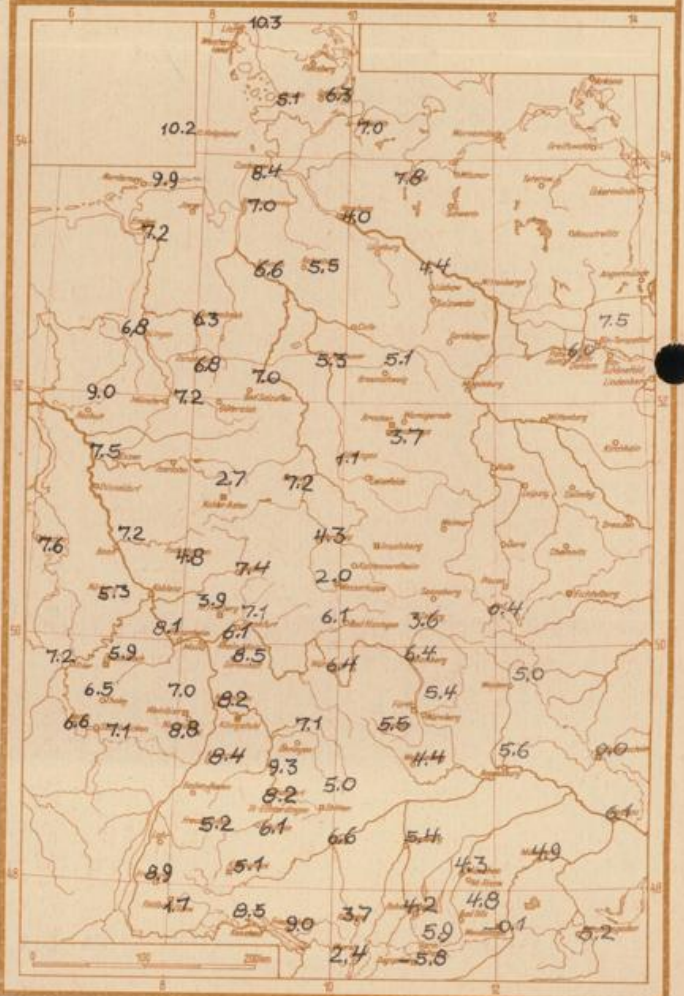
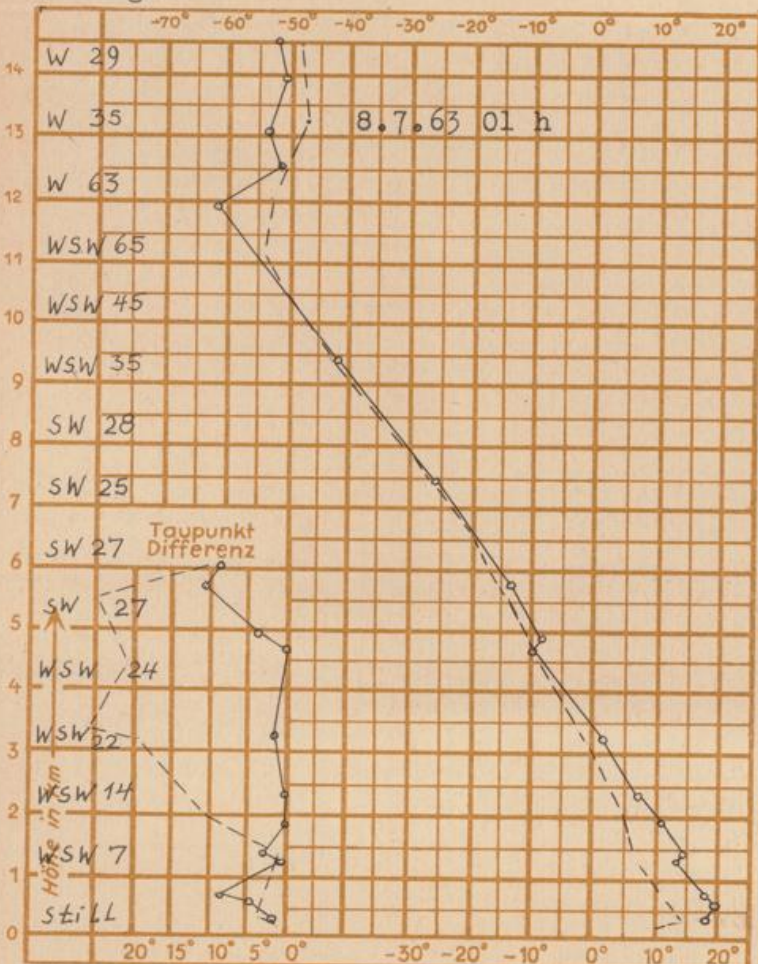
Erdbodentemperaturen	10 cm Tiefe	20 cm Tiefe	50 cm Tiefe	100 cm Tiefe
Kassel	15.5	17.3	17.2	15.1c
Gießen	16.4	18.0	18.9	16.7c
Offenbach	18.3	19.5	20.7	18.1c
Darmstadt	18.6	19.1	18.6	15.1c

Sonnenaufgang am 9.7.63 in Frankfurt/Main 0425 Uhr, Untergang 2034 Uhr MEZ
 Mondaufgang am 9.7.63 (3 Tage n. Vollmond) 2226 Uhr, Untergang 0655 Uhr MEZ

Langjähriges Temperaturmittel der Jahre 1851-1930 in Frankfurt/M. gestern 18.4 °C

Tiefste Lufttemperaturen im Juni 1963 in 2 m Höhe in Grad C

Messungen in der freien Atmosphäre über Stuttgart
 Wind / Knoten Stuttgart
 Temperaturen Köln



Auskünfte und Beratungen für Hessen durch das **Wetteramt Frankfurt** in Offenbach (Offenbach, Frankfurter Str. 135, Telefon 80329), außerdem durch Vermittlung der Dienststellen Darmstadt (Telefon 74720), Geisenheim (Telefon Rudesheim 8372), Gießen (Telefon 2119), Kassel (Telefon 15452), Bad Hersfeld (Telefon 2388). Für Rheinland-Pfalz: durch das **Wetteramt Trier/Mosel** (Telefon Trier 2727). - **Automatische Ansagedienste:** Wettervorhersage Rhein-Main-Gebiet (Telefon 1164), Reise- bzw. Winterversicherungsamt (Telefon 1160) und Straßenzustandsberichte (Telefon 1160).