

Wetterkarte

D 7311 A

Amtsblatt des Wetteramtes Frankfurt in Offenbach am Main

Bei unregelmäßiger Lieferung sind Beschwerden immer an das Zustellpostamt zu richten.

Druck und Verlag: Wetteramt Frankfurt in Offenbach/Main
Frankfurter Straße 135 · Telefon 80329

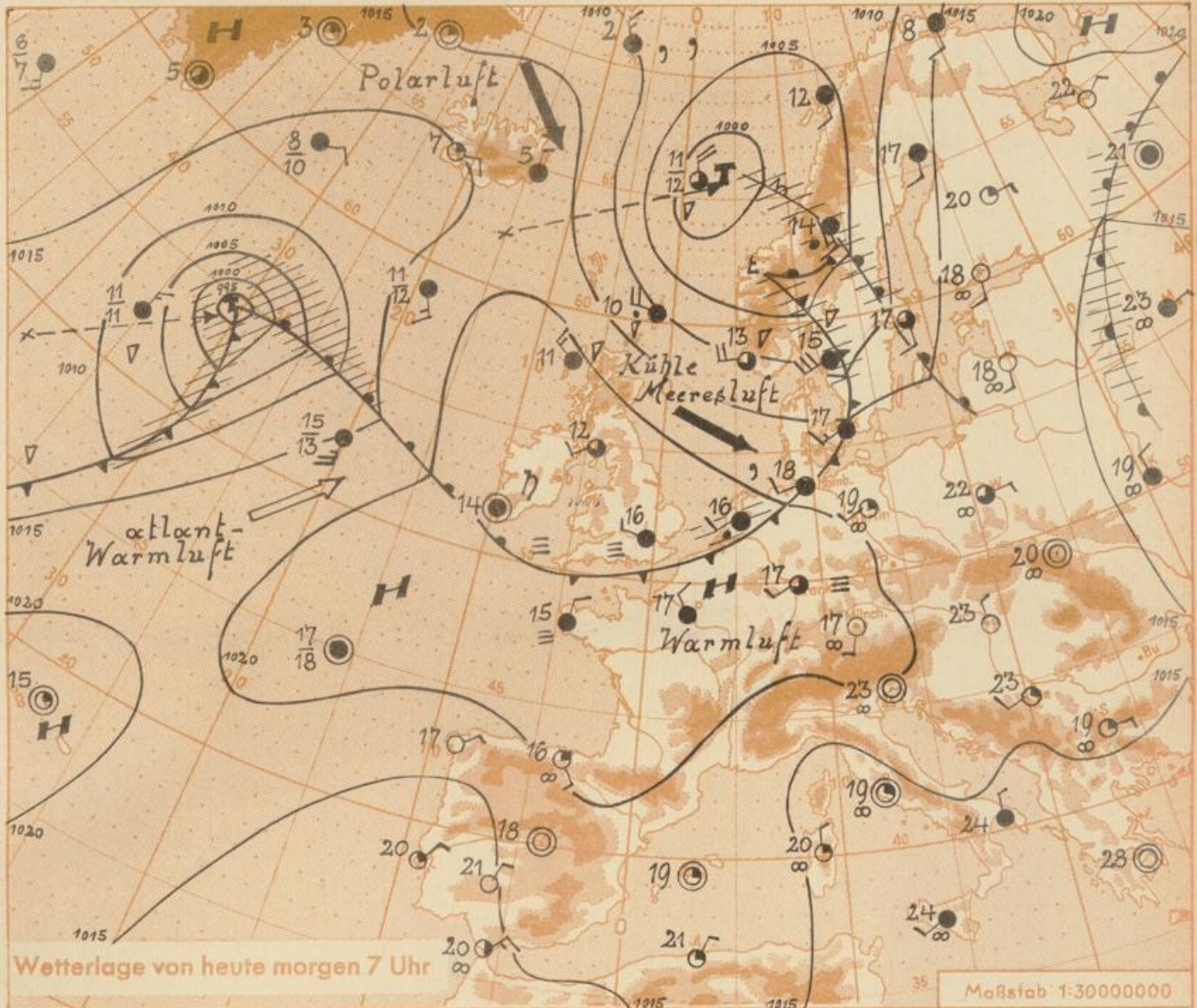
Verlagsort: Frankfurt am Main
Erscheint täglich, Postbezug monatlich 2,— DM

Jahrgang 1963

Samstag, den 20. Juli 1963

Nummer 201

- Wetterlegende**
- Wolkenlos
 - Heiter
 - 1/2 bedeckt
 - wolkig
 - bedeckt
 - ∞ Dunst
 - ≡ Nebel
 - ☉ Nieselreg.
 - ☉ Regen
 - * Schneefall
 - △ Schauer
 - ▽ Graupeln
 - ▲ Hagel
 - R Gewitter
 - /// Niederschlagsgebiet
- Temperatur**
- 11 Lufttemp.
13 Wassertemp.
- Windgeschwindigkeit**
- | Symbol | m/sec | km/h |
|--------|-------|-------|
| ○ | 1 | 1-5 |
| ○ | 2,5 | 6-13 |
| ○ | 5 | 14-22 |
| ○ | 7,5 | 23-31 |
| ○ | 10 | 32-40 |
| ○ | 22,5 | 77-85 |
| ○ | 25 | 86-94 |
- 1,8 km/h ≈ 1 Knoten
- Fronten mit Erwärmung / Abkühlung (Warmfront) / (Kaltfront)**
- nur in der Höhe
 - Okklusion
 - Konvergenzlinie
 - Warme / Luftströmung
 - Kalte / Luftströmung
- Die Linien verbinden Orte mit gleichem, auf Meereshöhe umgerechneten Luftdruck in Millibar.
- 1000 mb ≈ 750 mm



Die Hochdruckzone über Deutschland bleibt bestehen. Das über dem südlichen Nordmeer gelegene Tief zieht nordostwärts weiter. Seine heute nach Norddeutschland eindringende schwache Kaltfront wird auf der Westseite des sich über der Nordsee verstärkenden Hochdruckkeils rückläufig.

Vorhersage für Hessen, Rheinland-Pfalz und Saarland, gültig bis Montag, 22.7.1963, früh:
Heiter bis wolkig. Mittagstemperaturen in den Niederungen zwischen 23 und 28 Grad. Nächtl. Tiefsttemperaturen zwischen 12 und 15 Grad. Vorherrschend schwacher Wind aus wechselnden Richtungen.

Weitere Aussichten: Überwiegend freundlich und warm.

Schü.

KASSEL, 20.7.1963

Wetterkarte
Heckerstr. 24

6
23

Wettermeldungen von heute morgen 7^h 20.7.1963

Station	Höhe NN	Wetter	Wind km/h	Temperatur °C				Sonnenscheind. gestern in Stdn.	Niederschlag in 24 Stdn. mm	Schneehöhe cm
				7 Uhr	höchste gestern	Mittel gestern	Tiefstwert der Nacht 2m Höhe am Boden			
Frankfurt-Stadt	125	wolkig	NE 3	19	27	22.4	17	15	x	•
Frankfurt-Flughafen	112	wolkig	SW 4	17	27	22.0	14	10	7.8	•
Offenbach/M.	99	wolkig	still	17	28	22.0	15	12	6.6	•
Darmstadt-Bismarckturm	263	heiter	WSW 2	16	27	21.6	16	13	6.4	•
Geisenheim	109	heiter	WNW 2	19	28	21.5	14	12	9.3	•
Gießen	185	wolkig	NNW 7	16	27	21.6	14	12	4.9	•
Kassel	158	heiter	N 2	16	25	20.6	15	14	5.0	•
Bad Hersfeld	211	Nebel	still	15	26	20.9	15	14	5.7	1
Mannheim	97	heiter	still	17	28	22.4	15	12	4.9	•
Neustadt/Weinstr.	161	heiter	WNW 9	18	28	22.1	17	15	9.1	•
Trier	265	heiter	W 2	13	26	18.0	12	11	11.6	•
Koblenz	96	heiter	S 9	16	27	21.4	15	x	5.5	•
Saarbrücken	323	heiter	still	14	24	18.0	12	8	11.8	•
Weinbiet über Neustadt	553	heiter	NW 16	15	25	18.8	14	12	8.9	•
Nürnberg	626	heiter	W 9	15	20	16.5	13	12	x	•
Kleiner Feldberg Ts.	805	heiter	NNW 16	14	21	16.3	12	10	5.5	•
Wasserkuppe Rhön	921	heiter	N 9	14	20	16.7	12	11	1.2	0.0

Luftdruck 7h	Höhe	mm	auf Meereshöhe umgerechnet mm	umgerechnet mb
Frankfurt/Flugh.	113	756.1	766.2	1021.4
Offenbach	111	756.2	766.2	1021.4
Gießen	193	748.7	766.0	1021.2
Trier	273	743.0	767.5	1023.2

Erdbodentemperaturen	10 cm Tiefe	20 cm Tiefe	50 cm Tiefe	100 cm Tiefe
Kassel	18.3	19.3	18.0	15.7 °C
Gießen	19.6	20.7	20.7	17.9 °C
Offenbach	20.6	21.6	22.0	19.1 °C
Darmstadt	19.4	20.0	19.5	16.2 °C

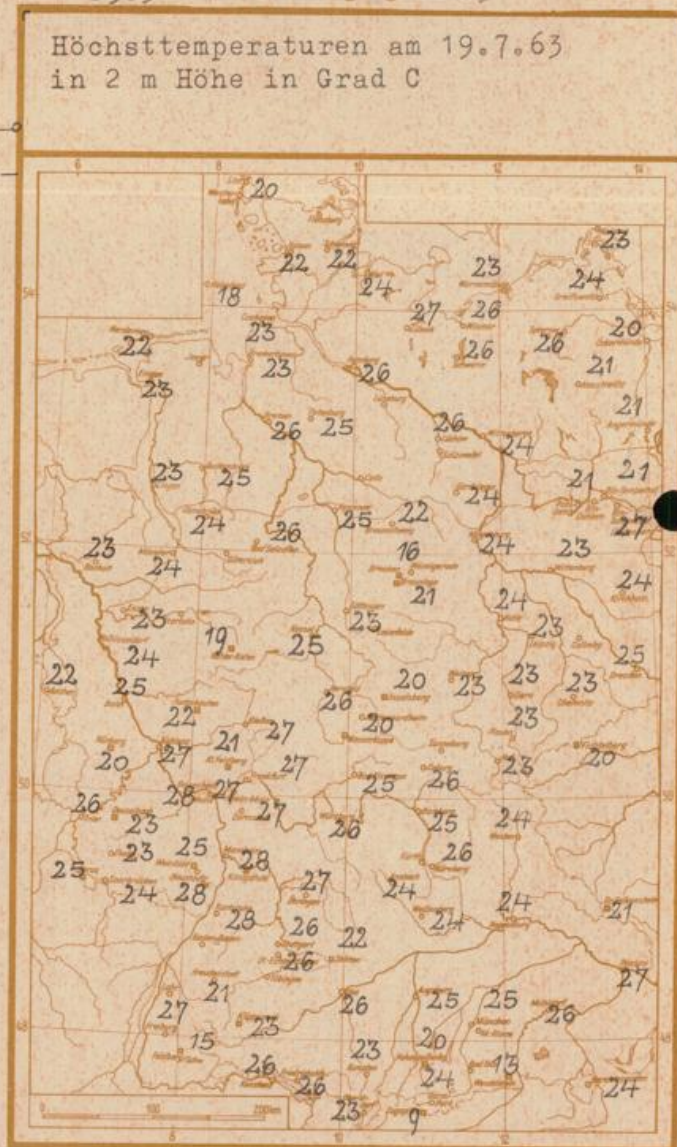
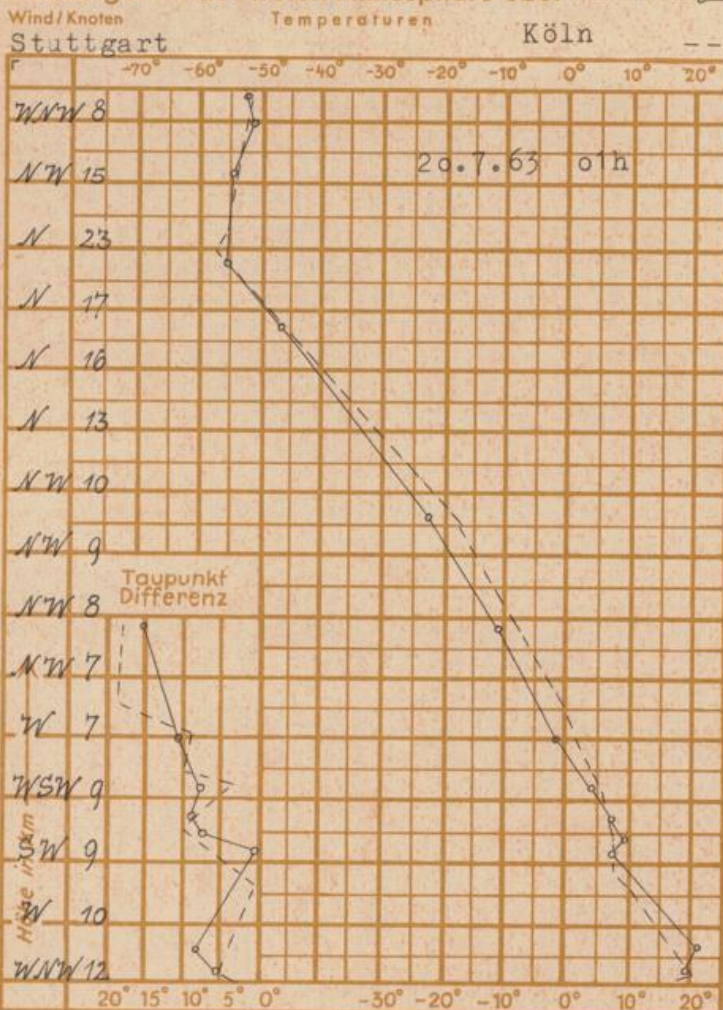
Sonnenaufgang am 21.7.63 in Frankfurt/Main
 Mondaufgang am 1 Tag n. Neumond

o438 Uhr, Untergang 2024 Uhr MEZ
 o503 Uhr, Untergang 2103 Uhr MEZ

Langjähriges Temperaturmittel der Jahre 1851-1930 in Frankfurt/M. gestern 19.4 °C

Höchsttemperaturen am 19.7.63 in 2 m Höhe in Grad C

Messungen in der freien Atmosphäre über Stuttgart



Auskünfte und Beratungen für Hessen durch das **Wetteramt Frankfurt** in Offenbach (Offenbach, Frankfurter Str. 135, Telefon 80329), außerdem durch Vermittlung der Dienststellen Darmstadt (Telefon 74720), Geisenheim (Telefon Rüdesheim 8372), Gießen (Telefon 2119), Kassel (Telefon 15452), Bad Hersfeld (Telefon 2388). Für Rheinland-Pfalz: durch das **Wetteramt Trier/Mosel** (Telefon Trier 2727). - **Automatische Ansagedienste:** Wettervorhersage Rhein-Main-Gebiet (Telefon 1164), Reise- bzw. Wintersportbericht (Telefon 1160) und Straßenzustandsberichte - nur im Winter - (Telefon 1169).