

Wetterkarte

D 7311 A

Amtsblatt des Wetteramtes Frankfurt in Offenbach am Main

Bei unregelmäßiger Lieferung sind Beschwerden immer an das Zustellpostamt zu richten

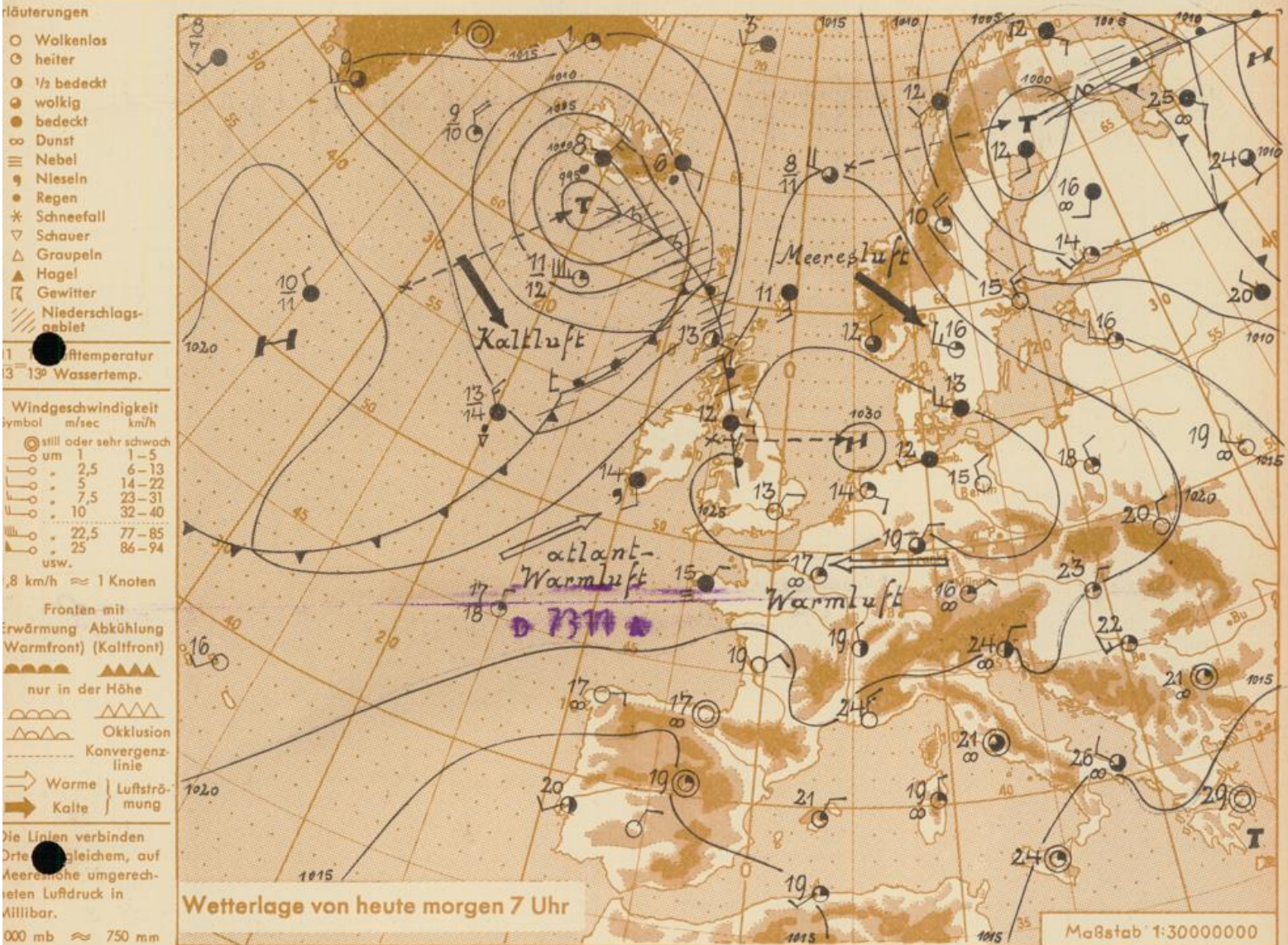
Druck und Verlag: Wetteramt Frankfurt in Offenbach/Main
Frankfurter Straße 135 · Telefon 80329

Verlagsort: Frankfurt am Main
Erscheint täglich, Postbezug monatlich 2,— DM

Jahrgang 1963

S o n n t a g , den 21. Juli 1963

Nummer 202



Das sich langsam ostwärts verlagernde Nordseehoch bestimmt weiterhin das Wetter in ganz Deutschland.

Dr. Ha.

Das Wetter in Hessen, Rheinland-Pfalz und Saarland in der Woche 14.7.-20.7.63:
Ein Hoch bewegte sich zu Beginn der Woche (14./15.) von Südwest nach Nordost über Deutschland hinweg. Dabei wurde anfangs vorhandene mässig-warme Meeresluft durch atlantische Warmluft ersetzt und es begann (15.) eine hochsommerlich-warme Witterungsperiode. Sie dauerte am Ende des Berichtszeitraumes noch an. Eine schwach ausgeprägte atlantische Randstörung überquerte (16./17.) unseren Bereich, verursachte aber nur örtlich geringen Regen (Max. Offenbach 2 Liter/qm). Anschliessend griffen von Süddeutschland her schwache, teils gewittrige Störungen auf den Süden und Osten (18./19.) über. - Im Berichtszeitraum war es meistentorts zu trocken. Die höchste Tagesniederschlagsmenge wurde auf der Wasserkuppe mit 20 mm (am 19. früh) gemessen.

Die Tagesmitteltemperaturen lagen lediglich am 14. ca. 2° C unter, im übrigen Zeitraum 2 bis 3 1/2° C über dem langjährigen Durchschnitt. (Tägl. Max. am 14. 21 bis 23° C, sonst 25 bis 28° C). Wärmster Tag mit Maxima verbreitet 29° C war der 16., Minina meist um 15°, am 15. um 10° C).

Schü.

Wettermeldungen von heute morgen 7^h (21.7.63)

Station	Höhe NN	Wetter	Wind km/h	7 Uhr	Temperatur °C			Sonnenscheind. gestern in Stdn.	Niederschlag in 24 Stdn. mm	Schneehöhe cm
					höchste gestern	Mittel gestern	Tiefstwert der Nacht 2m Höhe am Boden			
Frankfurt-Stadt	125	wolkenlos	N 12	19	27	21.3	17	16	x	-
Frankfurt-Flughafen	112	wolkig	NE 16	19	26	21.1	18	16	5.3	-
Offenbach/M.	99	heiter	NNE 11	18	27	22.0	18	17	5.1	-
Darmstadt-Bismarckturm	263	heiter	ENE 13	17	25	21.0	16	15	7.3	-
Geisenheim	109	wolkenlos	NNE 5	21	26	21.5	18	16	6.1	-
Gießen	185	wolkenlos	SE 11	17	25	20.0	16	15	5.1	-
Kassel	158	wolkenlos	NNW 5	14	24	19.8	13	13	4.0	-
Bad Hersfeld	211	heiter	NE 14	16	25	19.5	14	13	1.7	-
Mannheim	97	wolkenlos	N 11	18	29	22.4	17	16	11.8	-
Neustadt/Weinstr.	161	wolkenlos	WSW 5	18	27	22.2	17	14	7.1	-
Trier	265	heiter	NE 14	16	26	19.2	15	14	5.6	-
Koblenz	96	wolkig	N 4	18	26	21.2	18	x	9.3	-
Saarbrücken	323	wolkenlos	NNE 20	16	25	19.5	15	15	14.1	-
Weinbiet über Neustadt	553	wolkenlos	ENE 20	16	24	19.0	15	13	7.6	-
Nürnberg	626	wolkenlos	ENE 13	15	20	15.2	13	13	x	-
Kleiner Feldberg Ts.	805	wolkig	ENE 22	15	21	16.2	13	12	9.6	-
Wasserkuppe Rhön	921	Nebeltr.	ENE 14	13	19	15.2	12	11	6.5	-

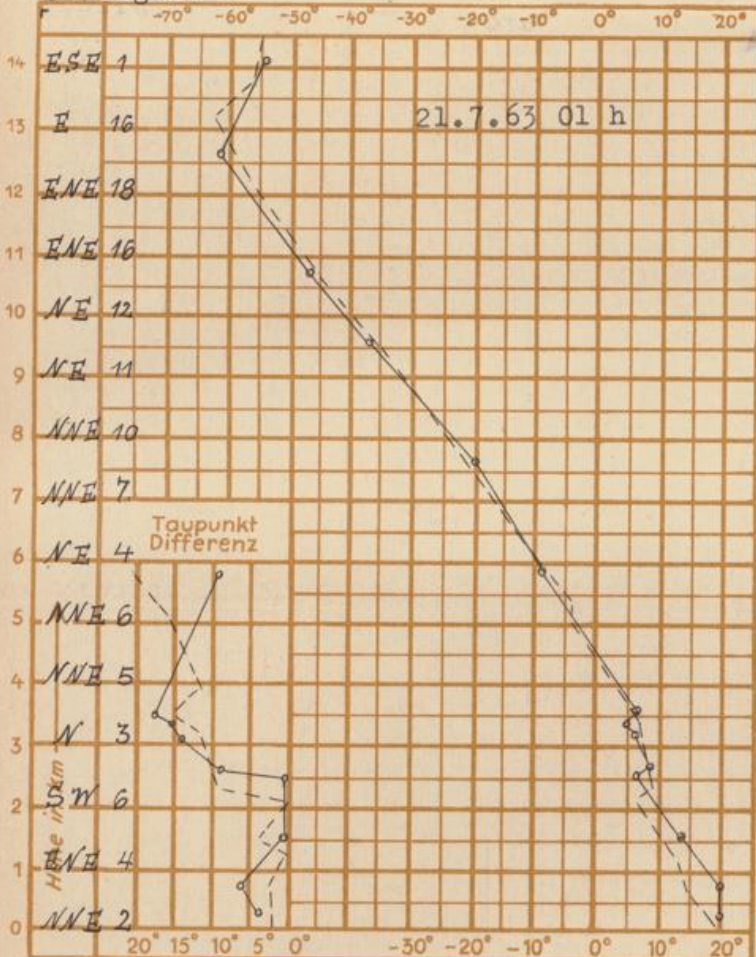
Luftdruck 7 ^h	Höhe	mm	auf Meereshöhe umgerechnet mm	umgerechnet mb
Frankfurt/Flugh.	113	758.3	768.3	1024.3
Offenbach	111	759.0	769.0	1025.2
Gießen	193	751.7	769.0	1025.2
Trier	273	744.4	768.7	1024.8

Erdbodentemperaturen	10 cm Tiefe	20 cm Tiefe	50 cm Tiefe	100 cm Tiefe
Kassel	17.0	18.7	18.0	15.8c
Gießen	19.6	20.6	20.5	18.1c
Offenbach	21.4	21.9	22.1	19.2c
Darmstadt	19.2	19.6	19.6	16.3c

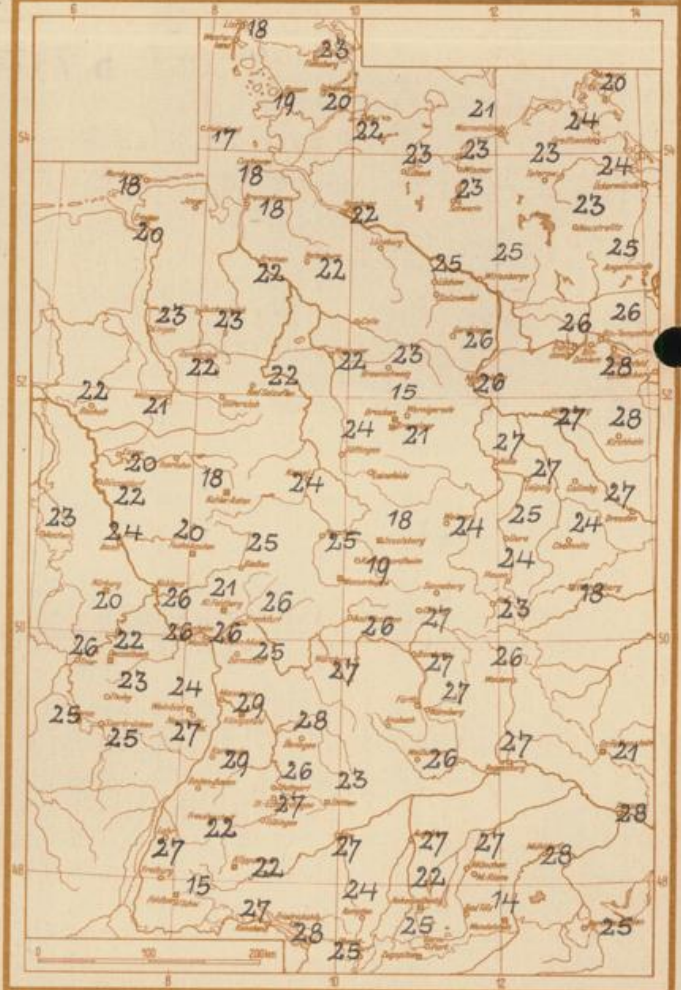
Sonnenaufgang am 22.7.63 in Frankfurt/Main 0439 Uhr, Untergang 2023 Uhr MEZ
 Mondaufgang am 22.7.63 (2 Tage nach Neumond) 0614 Uhr, Untergang 2131 Uhr MEZ

Langjähriges Temperaturmittel der Jahre 1851-1930 in Frankfurt/M. gestern 19.4 °C

Messungen in der freien Atmosphäre über Stuttgart
 Wind / Knoten
 Temperaturen Köln



Höchsttemperaturen am 20.7.63 in 2 m Höhe in Grad C



Auskünfte und Beratungen für Hessen durch das **Wetteramt Frankfurt** in Offenbach (Offenbach, Frankfurter Str. 135, Telefon 80329), außerdem durch Vermittlung der Dienststellen Darmstadt (Telefon 74720), Geisenheim (Telefon Rudesheim 8372), Gießen (Telefon 2119), Kassel (Telefon 15452), Bad Hersfeld (Telefon 2388). Für Rheinland-Pfalz durch das **Wetteramt Trier/Mosel** (Telefon Trier 2727). - **Automatische Ansagedienste:** Wettervorhersage Rhein-Main-Gebiet (Telefon 1164), Reise- bzw. Winternotbericht (Telefon 1160) und Straßenzustandsberichte zur im Winter (Telefon 1169).