

Wetterkarte

D 7311 A

Amtsblatt des Wetteramtes Frankfurt in Offenbach am Main

Bei unregelmäßiger Lieferung sind Beschwerden immer an das Zustellpostamt zu richten

Druck und Verlag: Wetteramt Frankfurt in Offenbach/Main
Frankfurter Straße 135 · Telefon 80329

Verlagsort: Frankfurt am Main
Erscheint täglich, Postbezug monatlich 2,— DM

Jahrgang 1963

Donnerstag, den 8. August 1963

Nummer 220

Legierungen

- Wolkenlos
- ◐ heiter
- ◑ 1/2 bedeckt
- ◒ wolkig
- ◓ bedeckt
- ∞ Dunst
- ≡ Nebel
- Niesel
- ⦿ Regen
- * Schneefall
- △ Schauer
- ▽ Graupeln
- ▲ Hagel
- ⚡ Gewitter
- ▨ Niederschlagsgebiet

1 1^h Temperatur
3 13^h Wassertemp.

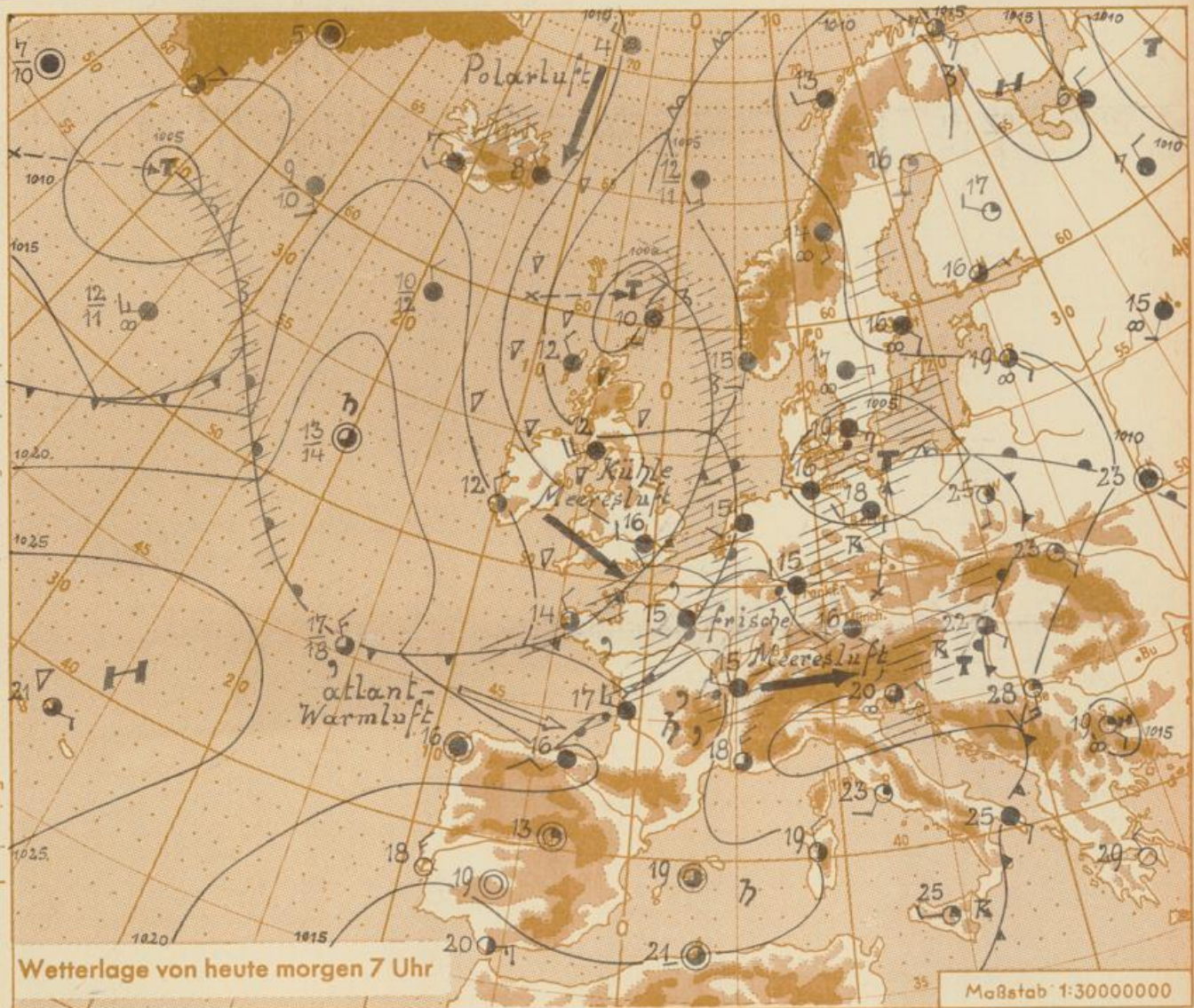
Windgeschwindigkeit

- Symbol m/sec km/h
- still oder sehr schwach um 1 1-5
 - 2,5 6-13
 - 5 14-22
 - 7,5 23-31
 - 10 32-40
 - 22,5 77-85
 - 25 86-94
- usw.
1,8 km/h ≈ 1 Knoten

Fronten mit

- Erwärmung Abkühlung
Warmfront (Kaltfront)
- nur in der Höhe
- Okklusion
- Konvergenzlinie
- Warme Luftströmung
- Kalte Luftströmung

Die Linien verbinden Orte mit gleichem, auf Meereshöhe umgerechneten Luftdruck in Millibar.
1000 mb ≈ 750 mm



In den vergangenen 24 Stunden wurde unser Vorhersagebereich von einer Störungszone überquert, wobei örtlich recht ergiebige Regenfälle auftraten (siehe Rückseite, z.B. Giessen 70 Liter/qm). Die Fronten des Nordseetiefs greifen nunmehr auf Mitteleuropa über, so dass bei Zufuhr frischer Meeresluft das unbeständige Wetter vorerst anhält.

Vorhersage für Hessen, Rheinland-Pfalz und Saarland, gültig bis Samstag, 10.8.63, früh:
Wechselnd, vielfach stark bewölkt, anfangs zeitweilig Regenfälle, später einzelne Schauer. Nur mässig warm. Mittagstemperaturen in den Niederungen zwischen 17 und 21 Grad. Nächtl. Tiefsttemperaturen meist zwischen 10 und 15 Grad.
Schwacher bis mässiger Wind aus westlichen Richtungen.

Weitere Aussichten: Am Samstag wahrscheinlich kurzfristige Beruhigung.
Schü.

Wetterkarte
Hoeckerstr. 24

Wettermeldungen von heute morgen 7^h (8.8.63)

Station	Höhe NN	Wetter	Wind km/h	7 Uhr	Temperatur °C			Sonnenscheind. gestern in Stdn.	Niederschlag in 24 Stdn. mm	Schneehöhe cm
					höchste gestern	Mittel gestern	Tiefstwert der Nacht 2m Höhe am Boden			
Frankfurt-Stadt	125	bedeckt	SW 5	15	21	19.7	15	15	x	28
Frankfurt-Flughafen	112	Regen	W 13	15	23	18.8	15	14	1.1	28
Offenbach/M.	99	n.Regen	W 7	15	23	19.3	15	15	1.2	30
Darmstadt-Bismarckturm	263	n.Regen	W 14	14	21	17.8	14	14	1.3	25
Geisenheim	109	bedeckt	W 4	16	21	18.2	15	14	-	11
Gießen	185	bedeckt	N 14	14	21	17.9	14	14	0.3	70
Kassel	158	Regen	NNW 4	15	23	18.5	15	15	2.4	28
Bad Hersfeld	211	Regen	still	16	24	19.6	15	15	0.9	20
Mannheim	97	Regen	NW 7	16	21	19.1	16	15	-	7
Neustadt/Weinstr.	161	Regen	still	17	20	17.7	17	16	-	12
Trier	265	n.Regen	WSW 14	13	20	16.3	13	13	-	18
Koblenz	96	bedeckt	WNW 4	15	20	17.9	15	x	-	9
Saarbrücken	323	n.Nieselr	WSW 20	13	17	16.0	13	13	-	38
Weinbiet über Neustadt	553	Regen	WNW 14	14	16	14.7	14	14	-	18
Nürburg	626	i.Wolken	WSW 13	11	15	14.0	11	11	-	5
Kleiner Feldberg Ts.	805	i.Wolken	NNW 25	10	17	13.8	10	10	-	29
Wasserkuppe Rhön	921	Regen	N 16	12	18	14.6	12	11	0.6	48

Luftdruck 7 ^h	Höhe	mm	auf Meereshöhe umgerechnet mm	mb
Frankfurt/Flugh	113	747.5	757.5	1009.9
Offenbach	111	747.5	757.5	1009.8
Gießen	193	739.6	756.8	1008.9
Trier	273	734.8	759.1	1012.0

Erdbodentemperaturen	10 cm Tiefe	20 cm Tiefe	50 cm Tiefe	100 cm Tiefe
Kassel	17.8	19.0	19.2	17.0°C
Gießen	17.6	18.8	20.2	19.4°C
Offenbach	18.5	19.9	21.7	20.2°C
Darmstadt	18.0	18.7	19.9	17.5°C

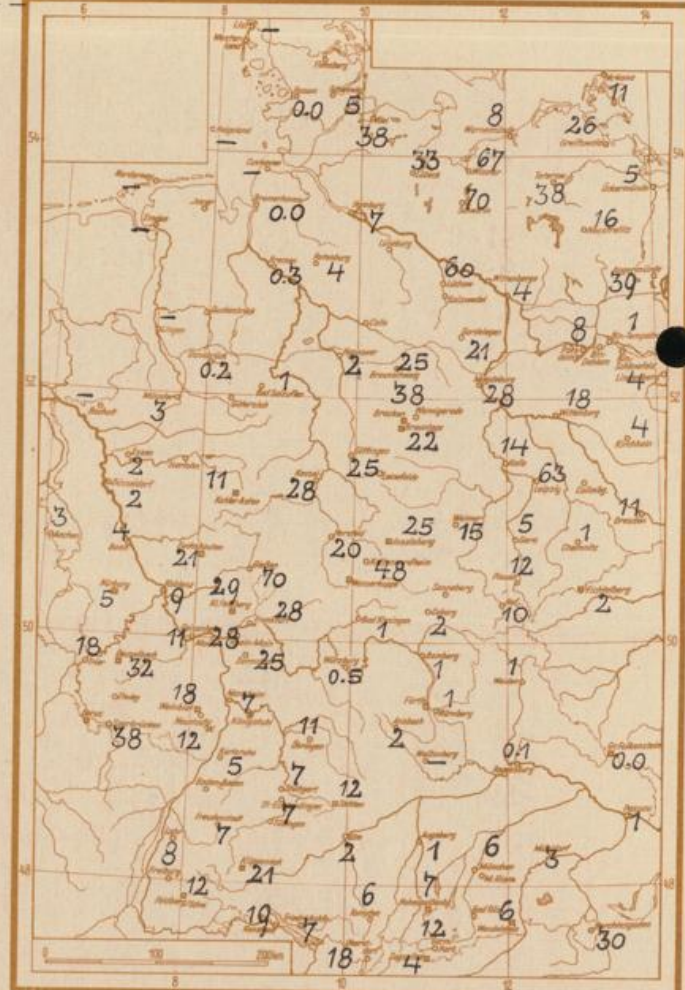
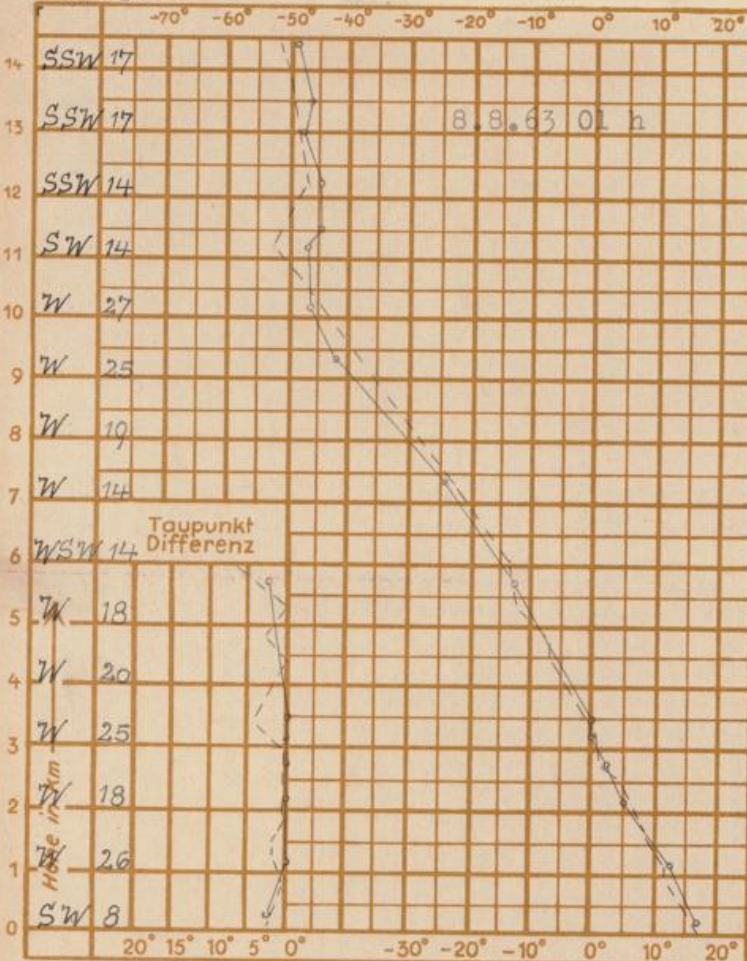
Sonnenaufgang am 9.8.63 in Frankfurt/Main
 Mondaufgang am 9.8.63 (3 Tage v.letzt.Vtl.)

0504 Uhr, Untergang 1956 Uhr MEZ
 2214 Uhr, Untergang 0945 Uhr MEZ

Langjähriges Temperaturmittel der Jahre 1851-1930 in Frankfurt/M. gestern 18.6 °C

Niederschlagsmengen vom 7.8.63 bis 8.8.63 morgens in Liter/qm

Messungen in der freien Atmosphäre über Stuttgart
 Wind/Knoten Stuttgart
 Temperaturen Köln



Auskünfte und Beratungen für Hessen durch das **Wetteramt Frankfurt** in Offenbach (Offenbach, Frankfurter Str. 135, Telefon 80329), außerdem durch Vermittlung der Dienststellen Darmstadt (Telefon 74720), Geisenheim (Telefon Rüdesheim 8372), Gießen (Telefon 2119), Kassel (Telefon 15452), Bad Hersfeld (Telefon 2388). Für Rheinland-Pfalz: durch das **Wetteramt Trier/Mosel** (Telefon Trier 2727). - **Automatische Ansagedienste:** Wettervorhersage Rhein-Main-Gebiet (Telefon 1164), Reise- bzw. Wintersportbericht (Telefon 1160) und Straßenzustandsbericht (Telefon 1161).