

# Wetterkarte

D 7311 A

Amtsblatt des Wetteramtes Frankfurt in Offenbach am Main

Bei unregelmäßiger Lieferung sind Beschwerden immer an das Zustellpostamt zu richten

Druck und Verlag: Wetteramt Frankfurt in Offenbach/Main  
Frankfurter Straße 135 · Telefon 80329

Verlagsort: Frankfurt am Main  
Erscheint täglich, Postbezug monatlich 2,— DM

Jahrgang 1963

Dienstag, den 13. August 1963

Nummer 225

Legende

- Wolkenlos
- heiter
- 1/2 bedeckt
- wolkig
- bedeckt
- ∞ Dunst
- ≡ Nebel
- ☉ Niesel
- Regen
- \* Schneefall
- ▽ Schauer
- △ Graupeln
- ▲ Hagel
- ⚡ Gewitter
- ▨ Niederschlagsgebiet

11 = Lufttemperatur  
13 = Wassertemp.

Windgeschwindigkeit

Symbol	m/sec	km/h
○	still oder sehr schwach	
○	um 1	1-5
○	2,5	6-13
○	5	14-22
○	7,5	23-31
○	10	32-40
○	22,5	77-85
○	25	86-94
	usw.	

1,8 km/h ≈ 1 Knoten

Fronten mit

Erwärmung Abkühlung

(Warmfront) (Kaltfront)

nur in der Höhe

Okklusion

Konvergenzlinie

Warme Luftströmung

Kalte Luftströmung

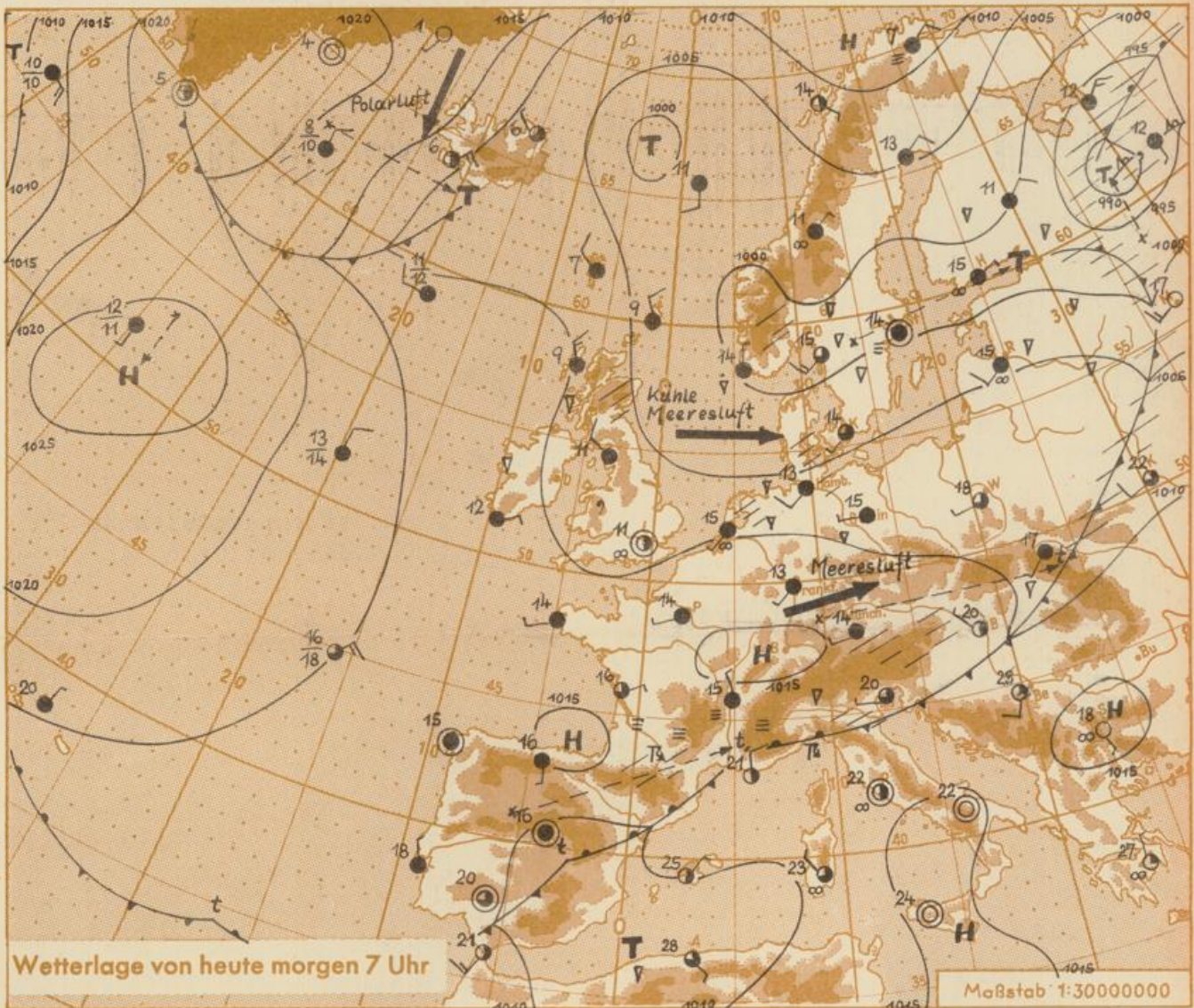
Die Linien verbinden

Orte mit gleichem, auf

Meeresspiegel umgerechneten

Luftdruck in Millibar.

1000 mb ≈ 750 mm



An der Südflanke des nordeuropäischen Tiefdrucksystems wird Mitteleuropa von Meeresluft überströmt. Die von der Biskaya ostwärts vorstossende Hochdruckzone wird vor allem das südliche und mittlere Deutschland beeinflussen.

Vorhersage für Hessen, Rheinland-Pfalz und Saarland, gültig bis Donnerstag, 15.8.63, früh:  
Wechselnd bewölkt, nur geringe Schauernneigung, vor allem im Norden. Gebietsweise aufheitend.  
Mittagstemperaturen in den Niederungen zwischen 20 und 25 Grad. Nachts Tiefsttemperaturen 8 bis 13 Grad.

Vorherrschend schwachwindig.

Weitere Aussichten: Keine wesentliche Änderung.

Schü.

Wetterkarte  
 Hockertstr. 24  
 Kasseler Str.

## Wettermeldungen von heute morgen 7<sup>h</sup> (13.8.63)

Station	Höhe NN	Wetter	Wind km/h	7 Uhr	Temperatur °C			Sonnenschein, gestern in Stdn.	Niederschlag in 24 Stdn. mm	Schneehöhe cm
					höchste gestern	Mittel gestern	Tiefstwert der Nacht 2 m Höhe am Boden			
Frankfurt-Stadt	125	wolkig	S 15	15	23	17.6	13	10	x	-
Frankfurt-Flughafen	112	bedeckt	SW 11	14	23	14.4	13	10	7.3	0.0
Offenbach/M.	99	bedeckt	W 4	14	23	17.0	13	10	7.2	0.4
Darmstadt-Bismarckturm	263	bedeckt	SW 14	13	21	16.5	13	10	4.8	0.6
Geisenheim	109	wolkig	S 4	14	23	16.8	12	10	10.3	-
Gießen	185	wolkig	SW 11	14	22	17.3	13	10	11.2	-
Kassel	158	bedeckt	SW 5	13	22	17.3	12	11	9.7	-
Bad Hersfeld	211	heiter	WSW 9	12	23	15.0	11	9	9.9	-
Mannheim	97	wolkig	WSW 9	16	22	18.4	16	12	0.7	0.4
Neustadt/Weinstr.	161	heiter	WNW 5	13	22	17.8	13	11	4.1	0.6
Trier	265	wolkig	S 4	13	21	15.8	12	12	11.1	-
Koblenz	96	heiter	NNW 4	14	24	18.2	12	x	11.3	-
Saarbrücken	323	heiter	SSW 5	12	18	15.2	11	8	1.1	0.1
Weinbiet über Neustadt	553	heiter	W 18	11	20	14.8	10	9	3.5	1
Nürburg	626	heiter	WSW 23	10	18	12.7	9	8	x	-
Kleiner Feldberg Ts.	805	bedeckt	WSW 16	9	18	11.7	8	7	10.0	0.2
Wasserkuppe Rhön	921	bedeckt	SW 18	8	15	11.7	7	5	5.9	4

Luftdruck 7 <sup>h</sup>	Höhe	mm	auf Meereshöhe umgerechnet mm	umgerechnet mb
Frankfurt/Flugh.	113	749.1	759.2	1012.1
Offenbach	111	749.0	758.9	1011.8
Gießen	193	740.8	758.0	1010.6
Trier	273	735.5	759.8	1012.9

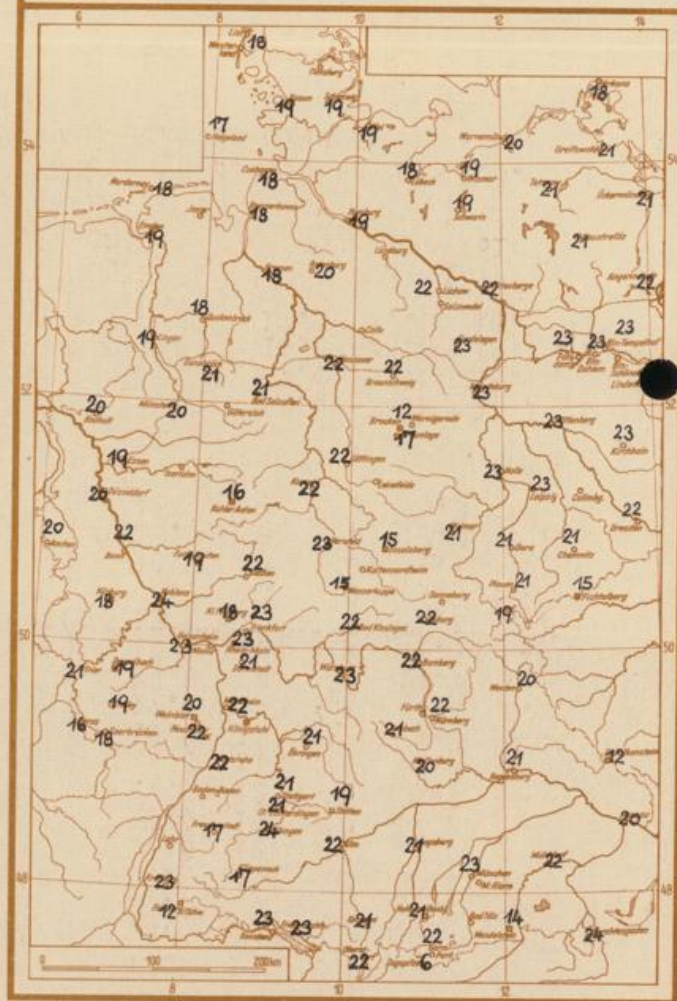
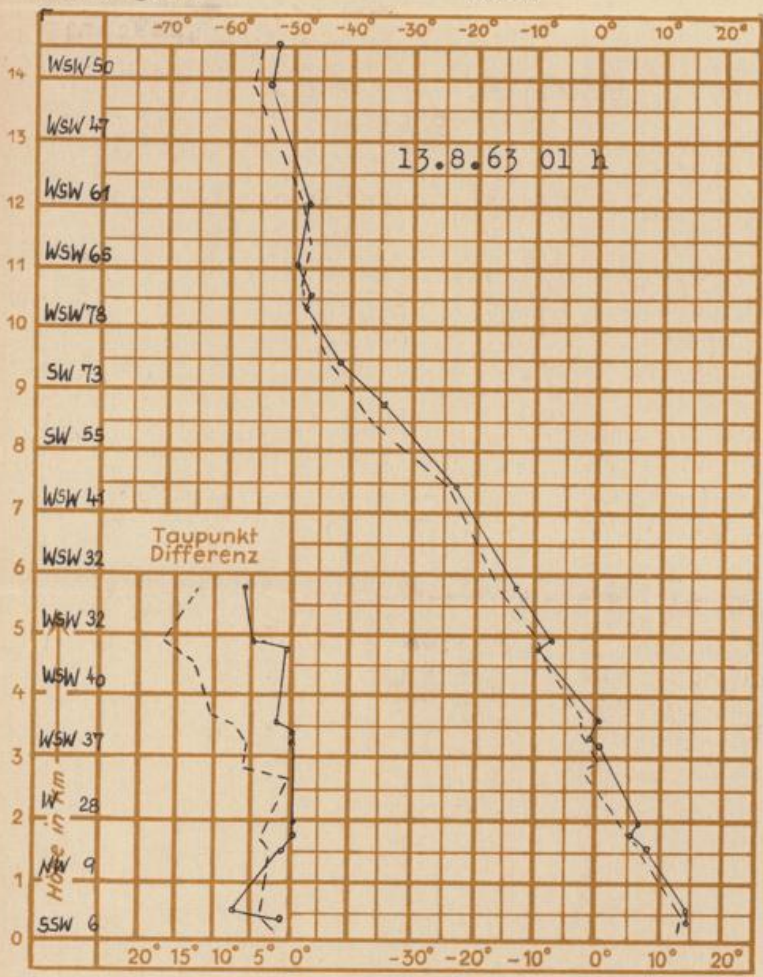
Erdbodentemperaturen	10 cm Tiefe	20 cm Tiefe	50 cm Tiefe	100 cm Tiefe
Kassel	15.4	16.8	17.1	16.4 <sup>C</sup>
Gießen	17.0	18.2	19.4	18.3 <sup>C</sup>
Offenbach	16.6	17.9	19.7	19.1 <sup>C</sup>
Darmstadt	17.3	17.8	18.2	17.6 <sup>C</sup>

Sonnenaufgang am 14.8.63 in Frankfurt/Main 0512 Uhr, Untergang 1947 Uhr MEZ  
 Mondaufgang am 14.8.63 ( 2 Tage n.letzt.Vtl.) 0010 Uhr, Untergang 1610 Uhr MEZ

Langjähriges Temperaturmittel der Jahre 1851-1930 in Frankfurt/M. gestern 18.6 °C

Messungen in der freien Atmosphäre über Stuttgart  
 Wind (Knoten) Stuttgart  
 Temperaturen Köln

Höchsttemperaturen am 12.8.63 in 2 m Höhe in Grad C



Auskünfte und Beratungen für Hessen durch das **Wetteramt Frankfurt** in Offenbach (Offenbach, Frankfurter Str. 135, Telefon 80329), außerdem durch Vermittlung der Dienststellen Darmstadt (Telefon 74720), Geisenheim (Telefon Rüdeshheim 8372), Gießen (Telefon 2119), Kassel (Telefon 15452), Bad Hersfeld (Telefon 2388). Für Rheinland-Pfalz: durch das **Wetteramt Trier/Mosel** (Telefon Trier 2727). - **Automatische Ansagedienste:** Wettervorhersage Rhein-Main-Gebiet (Telefon 1164), Reise- bzw. Wintersportbericht (Telefon 1160) und Straßenzustandsberichte - nur im Winter - (Telefon 1169)