Wetterkarte

D 7311 A

Amtsblatt des Wetteramtes Frankfurt in Offenbach am Main

Bei unregelmäßiger Lieferung sind Beschwerden immer an das Zustellpostamt zu richten

Druck und Verlag: Wetteramt Frankfurt in Offenbach/Main
Frankfurter Straße 135 · Telefon 80329

Verlagsort: Frankfurt am Main
Erscheint täglich, Postbezug monatlich 2,— DM

Jahrgang 1963 — Freitag, den 16. August 1963 — Nummer 228

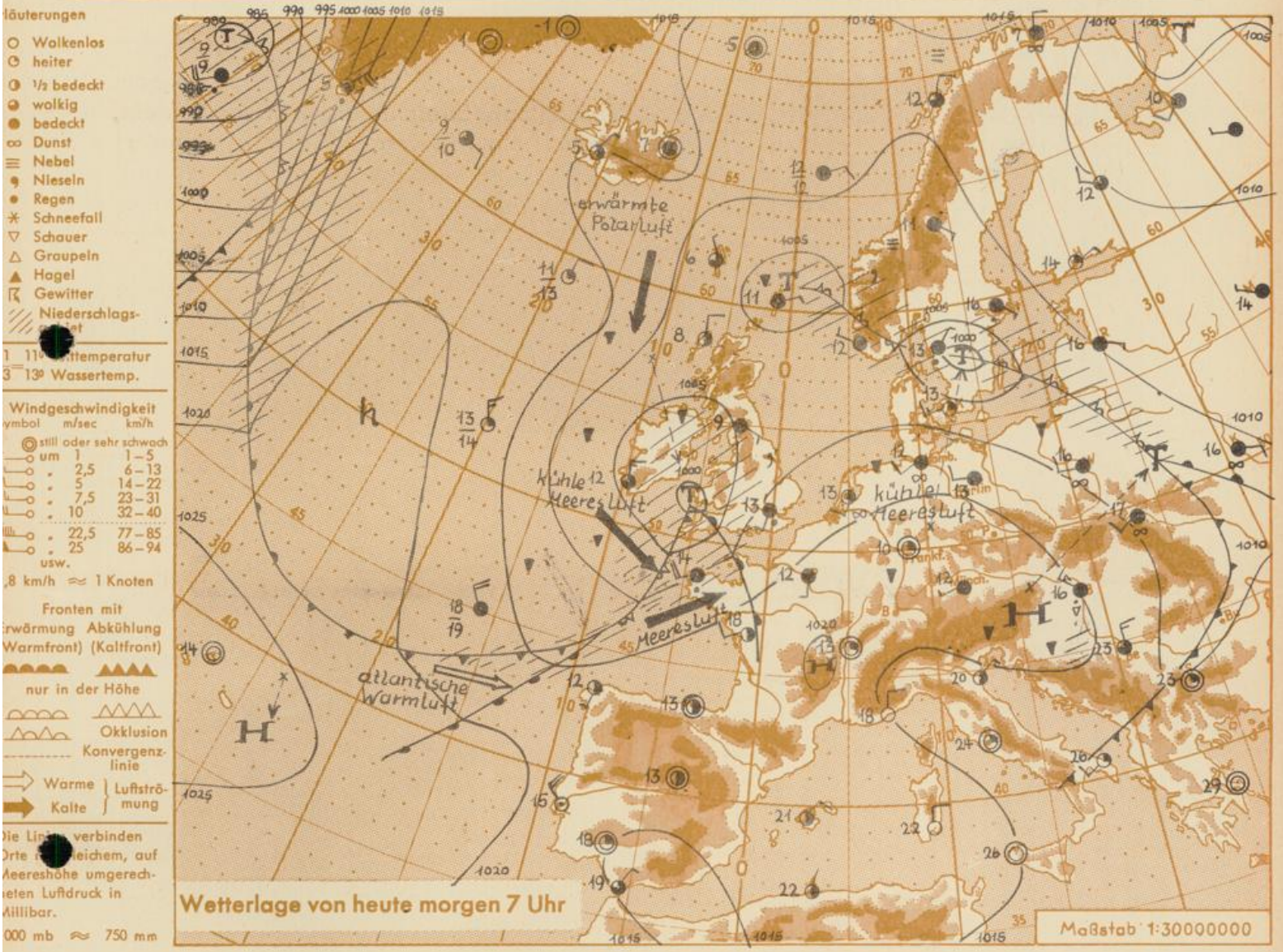

Der am Donnerstag über Deutschland gelegene Tiefausläufer ist nach Nordosten abgezogen. Im Bereich eines nachfolgenden Zwischenhochs kommt es nur vorübergehend zu Wetterberuhigung. Das Tief über der Irischen See zieht zur Nordsee. Die zugehörigen Fronten greifen am Samstag auf Deutschland über. Die Zufuhr von Meeresluft hält an.

Vorhersage für Hessen, Rheinland-Pfalz und Saarland, gültig bis Sonntag, 18.8.63, früh:

Heute - Freitag - im gesamten Bereich wolkig mit Aufheiterungen. Niederschlagsneigung gering. In der Nacht zu Samstag Bewölkungszunahme aus West, nachfolgend strichweise Regen, später Bewölkungsauflockerung, noch einzelne Schauer. Mittagstemperaturen in den Niederungen heute um 22 Grad, am Samstag um 20 Grad. Nächtliche Tiefstwerte allgemein zwischen 12 und 16 Grad. Schwacher bis mässiger, zeitweise lebhaft auffrischender, böiger Wind aus westlichen Richtungen.

Weitere Aussichten: Wechselhaft, noch einzelne schauerartige Regenfälle. Wenig Temperaturänderung.

Schü/Dr. Ha.

Nachdruck und öffentlicher Aushang ohne Genehmigung nicht gestattet

Wettermeldungen von heute morgen 7h (16.8.63)

Station	Höhe NN	Wetter	Wind km/h	Temperatur °C 7 Uhr	höchste gestern	Mittel gestern	Tiefstwert der Nacht 2 m Höhe	am Boden	Sonnenscheind. gestern in Stdn.	Niederschlag in 24 Stdn. mm	Schneehöhe cm
Frankfurt-Stadt	125	wolkig	SSE 8	13	22	17.4	11	8	x	1	
Frankfurt-Flughafen	112	heiter	still	10	22	16.8	9	6	4.5	0.0	
Offenbach/M.	99	wolkig	WSW 9	12	22	16.5	10	8	3.7	6	
Darmstadt-Bismarckturm	263	heiter	SSW 11	12	21	15.7	11	9	5.0	1	
Geisenheim	109	wolkig	still	12	22	16.0	9	8	5.9	-	
Gießen	185	wolkig	W 2	10	21	15.3	10	8	3.3	2	
Kassel	158	heiter	S 2	11	21	14.5	10	10	1.4	12	
Bad Hersfeld	211	heiter	SW 2	9	22	15.5	9	8	1.9	2	
Mannheim	97	heiter	S 7	12	22	18.2	11	8	5.6	0.5	
Neustadt/Weinstr.	161	heiter	WSW 2	12	21	16.7	11	9	4.7	0.5	
Trier	265	bedeckt	WSW 5	10	21	15.1	9	8	5.7	0.1	
Koblenz	96	wolkig	S 7	11	22	17.0	11	x	2.4	0.3	
Saarbrücken	323	wolkig	S 5	11	19	15.1	9	7	6.1	-	
Weinbiet über Neustadt	553	wolkig	W 22	10	18	13.9	9	6	4.6	0.4	
Nürburg	626	wolkig	SW 16	10	17	12.0	8	7	x	-	
Kleiner Feldberg Ts.	805	wolkig	W 11	9	15	10.4	7	6	2.7	1	
Wasserkuppe Rhön	921	n.Nebel	WSW 13	7	14	10.7	6	4	0.3	5	

Luftdruck 7h	Höhe	mm	auf Meereshöhe umgerechnet mm	mb
Frankfurt/Flugh	113	752.6	762.8	1017.0
Offenbach	111	752.6	762.6	1016.7
Gießen	193	744.6	762.2	1016.1
Trier	273	738.3	762.8	1017.0

Erdbodentemperaturen	10 cm Tiefe	20 cm Tiefe	50 cm Tiefe	100 cm Tiefe
Kassel	14.2	16.1	17.0	16.2 °C
Gießen	14.0	16.0	18.6	18.2 °C
Offenbach	15.4	17.0	18.4	18.8
Darmstadt	16.8	17.5	18.2	16.8 °C

Sonnenaufgang am 17.8.63 in Frankfurt/Main 0516 Uhr, Untergang 1942 Uhr MEZ
Mondaufgang am 17.8.63 (2 Tage v.Neumond) 0248 Uhr, Untergang 1858 Uhr MEZ

Langjähriges Temperaturmittel der Jahre 1851–1930 in Frankfurt/M. gestern 18.6 °C

Zahl der Sommertage im Juli 1963 = Tage mit Temperaturmaximum 25 Grad und mehr

Messungen in der freien Atmosphäre über Stuttgart ——— Köln - - -

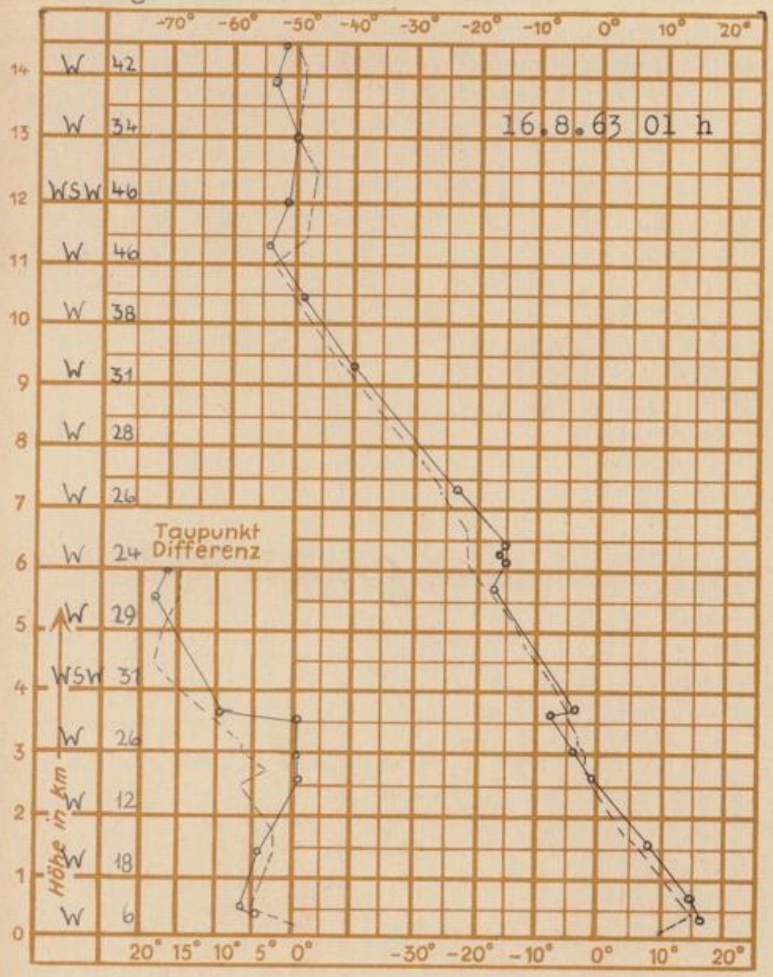

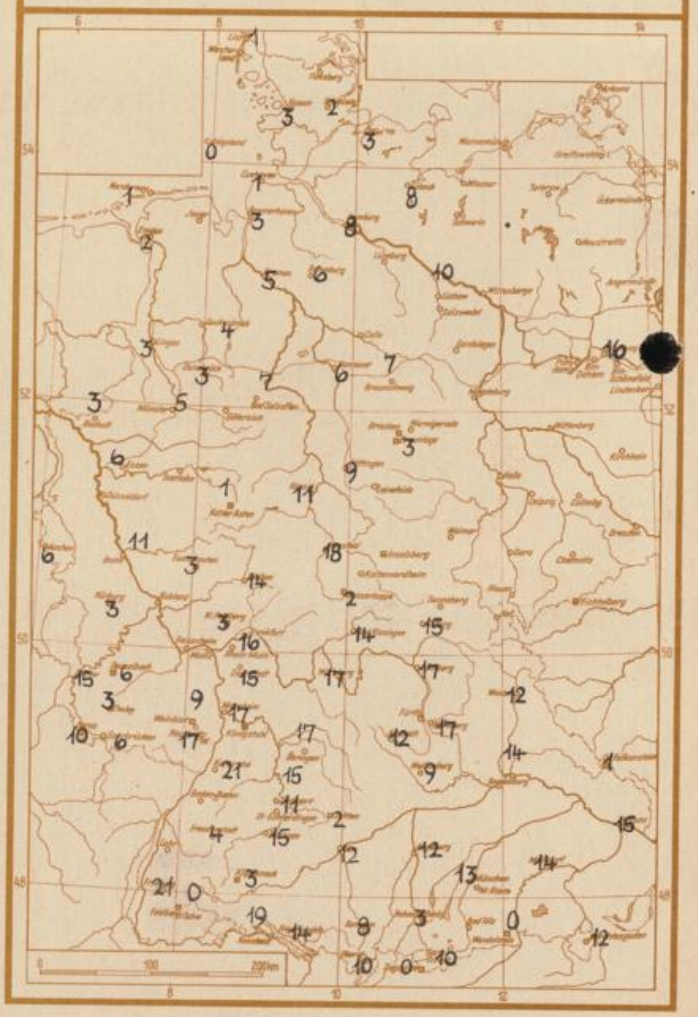

Auskünfte und Beratungen für Hessen durch das **Wetteramt Frankfurt** in Offenbach (Offenbach, Frankfurter Str. 135, Telefon 80329), außerdem durch Vermittlung der Dienststellen Darmstadt (Telefon 74720), Geisenheim (Telefon Rüdesheim 8372), Gießen (Telefon 2119), Kassel (Telefon 15452), Bad Hersfeld (Telefon 2388). Für Rheinland-Pfalz: durch das **Wetteramt Trier/Mosel** (Telefon Trier 2727). – **Automatische Ansagedienste:** Wettervorhersage Rhein-Main-Gebiet (Telefon 1164), Reise- bzw. Wintersportbericht (Telefon 1160) und Straßenzustandsbericht – nur im Winter – (Telefon 1160).